

«УТВЕРЖДАЮ»

Генеральный директор

ООО «КГФУ»



Берг Е.В.

ОТЧЕТ № 313/18

об оценке

**земельных участков (10 ед.) для сельскохозяйственного
производства, расположенные в Орехово-Зуевском районе,
входящие в состав имущества Закрытого паевого инвестиционного
рентного фонда «Своя земля - рентный»**

ДАТА ОЦЕНКИ: 18.10.2018 г.

ДАТА СОСТАВЛЕНИЯ ОТЧЕТА: 19.10.2018 г.

ЗАКАЗЧИК:

ООО «УК «ТДУ» Д.У. ЗПИФ рентный «Своя земля – рентный»

ИСПОЛНИТЕЛЬ:

ООО «КГФУ»

МОСКВА 2018

СОДЕРЖАНИЕ

1.	ОСНОВНЫЕ ФАКТЫ И ВЫВОДЫ	4
1.1.	ОСНОВАНИЕ ДЛЯ ПРОВЕДЕНИЯ ОЦЕНЩИКОМ ОЦЕНКИ ОБЪЕКТА ОЦЕНКИ	4
1.2.	ЦЕЛЬ ОЦЕНКИ	4
1.3.	ОБЩАЯ ИНФОРМАЦИЯ, ИДЕНТИФИЦИРУЮЩАЯ ОБЪЕКТ ОЦЕНКИ	4
1.4.	РЕЗУЛЬТАТЫ ОЦЕНКИ, ПОЛУЧЕННЫЕ ПРИ ПРИМЕНЕНИИ РАЗЛИЧНЫХ ПОДХОДОВ К ОЦЕНКЕ	4
1.5.	ИТОГОВАЯ ВЕЛИЧИНА СТОИМОСТИ ОБЪЕКТА ОЦЕНКИ	4
1.6.	ВИД ОЦЕНИВАЕМОЙ СТОИМОСТИ И РЕЗУЛЬТАТ ОЦЕНКИ	6
2.	ЗАДАНИЕ НА ОЦЕНКУ В СООТВЕТСТВИИ С ТРЕБОВАНИЯМИ ФЕДЕРАЛЬНЫХ СТАНДАРТОВ ОЦЕНКИ	7
3.	СОДЕРЖАНИЕ И ОБЪЕМ РАБОТ, ИСПОЛЬЗОВАННЫХ ДЛЯ ПРОВЕДЕНИЯ ОЦЕНКИ.....	8
4.	СВЕДЕНИЯ О ЗАКАЗЧИКЕ ОЦЕНКИ И ОБ ОЦЕНЩИКЕ.....	10
4.1.	СВЕДЕНИЯ О ЗАКАЗЧИКЕ.....	10
4.2.	СВЕДЕНИЯ ОБ ОЦЕНЩИКЕ, РАБОТАЮЩЕМ НА ОСНОВАНИИ ТРУДОВОГО ДОГОВОРА	10
4.3.	СВЕДЕНИЯ О ЮРИДИЧЕСКОМ ЛИЦЕ, С КОТОРЫМ ОЦЕНЩИК ЗАКЛЮЧИЛ ТРУДОВОЙ ДОГОВОР	10
5.	СВЕДЕНИЯ О НЕЗАВИСИМОСТИ ОЦЕНЩИКА И ЮРИДИЧЕСКОГО ЛИЦА, С КОТОРЫМ ОЦЕНЩИК ЗАКЛЮЧИЛ ТРУДОВОЙ ДОГОВОР.....	11
5.1.	СВЕДЕНИЯ О НЕЗАВИСИМОСТИ ЮРИДИЧЕСКОГО ЛИЦА, С КОТОРЫМ ОЦЕНЩИК ЗАКЛЮЧИЛ ТРУДОВОЙ ДОГОВОР	11
5.2.	СВЕДЕНИЯ О НЕЗАВИСИМОСТИ ОЦЕНЩИКА	11
6.	ПРИНЯТЫЕ ПРИ ПРОВЕДЕНИИ ОЦЕНКИ ОБЪЕКТА ОЦЕНКИ ДОПУЩЕНИЯ И ОГРАНИЧИТЕЛЬНЫЕ УСЛОВИЯ	12
6.1.	ДОПУЩЕНИЯ	12
6.2.	ОГРАНИЧЕНИЯ И ПРЕДЕЛЫ ПРИМЕНЕНИЯ ПОЛУЧЕННОГО РЕЗУЛЬТАТА	12
7.	ПРИМЕНЯЕМЫЕ СТАНДАРТЫ ОЦЕНОЧНОЙ ДЕЯТЕЛЬНОСТИ	14
7.1.	ОБОСНОВАНИЕ ИСПОЛЬЗОВАНИЯ СТАНДАРТОВ ПРИ ПРОВЕДЕНИИ ОЦЕНКИ ОБЪЕКТА ОЦЕНКИ.....	14
7.2.	МЕЖДУНАРОДНЫЕ СТАНДАРТЫ.....	14
7.3.	ФЕДЕРАЛЬНЫЕ СТАНДАРТЫ ОЦЕНКИ	14
7.4.	СТАНДАРТЫ И ПРАВИЛА ОЦЕНОЧНОЙ ДЕЯТЕЛЬНОСТИ САМОРЕГУЛИРУЕМОЙ ОРГАНИЗАЦИИ ОЦЕНЩИКОВ	14
7.5.	СТАНДАРТЫ ОЦЕНКИ ДЛЯ ОПРЕДЕЛЕНИЯ СООТВЕТСТВУЮЩЕГО ВИДА СТОИМОСТИ ОБЪЕКТА ОЦЕНКИ	14
7.6.	ИСПОЛЬЗУЕМАЯ ТЕРМИНОЛОГИЯ	14
8.	ОПИСАНИЕ ОБЪЕКТА ОЦЕНКИ С УКАЗАНИЕМ ПЕРЕЧНЯ ДОКУМЕНТОВ, ИСПОЛЬЗУЕМЫХ ОЦЕНЩИКОМ И УСТАНОВЛИВАЮЩИХ КОЛИЧЕСТВЕННЫЕ И КАЧЕСТВЕННЫЕ ХАРАКТЕРИСТИКИ ОБЪЕКТА ОЦЕНКИ	18
8.1.	ИДЕНТИФИКАЦИЯ ОБЪЕКТА ОЦЕНКИ	18
8.2.	ОПИСАНИЕ МЕСТОПОЛОЖЕНИЯ ОБЪЕКТА ОЦЕНКИ	19
8.3.	КОЛИЧЕСТВЕННЫЕ И КАЧЕСТВЕННЫЕ ХАРАКТЕРИСТИКИ ОБЪЕКТА ОЦЕНКИ	21
8.4.	ПЕРЕЧЕНЬ ДОКУМЕНТОВ, ИСПОЛЬЗУЕМЫХ ОЦЕНЩИКОМ И УСТАНОВЛИВАЮЩИХ КОЛИЧЕСТВЕННЫЕ И КАЧЕСТВЕННЫЕ ХАРАКТЕРИСТИКИ ОБЪЕКТА ОЦЕНКИ.....	22
9.	АНАЛИЗ РЫНКА ОБЪЕКТА ОЦЕНКИ, ЦЕНООБРАЗУЮЩИХ ФАКТОРОВ, А ТАКЖЕ ВНЕШНИХ ФАКТОРОВ, ВЛИЯЮЩИХ НА ЕГО СТОИМОСТЬ	24
9.1.	АНАЛИЗ ВЛИЯНИЯ ОБЩЕЙ ПОЛИТИЧЕСКОЙ И СОЦИАЛЬНО-ЭКОНОМИЧЕСКОЙ ОБСТАНОВКИ В СТРАНЕ И РЕГИОНЕ РАСПОЛОЖЕНИЯ ОБЪЕКТА ОЦЕНКИ НА РЫНОК ОЦЕНИВАЕМОГО ОБЪЕКТА	24
9.2.	ОПРЕДЕЛЕНИЕ СЕГМЕНТА РЫНКА, К КОТОРОМУ ПРИНАДЛЕЖИТ ОЦЕНИВАЕМЫЙ ОБЪЕКТ	32
9.3.	ОБЩЕЕ СОСТОЯНИЕ ЗЕМЕЛЬ СЕЛЬХОЗЯЙСТВЕННОГО НАЗНАЧЕНИЯ	33
9.4.	АНАЛИЗ ОПТОВОГО РЫНКА ЗЕМЕЛЬНЫХ УЧАСТКОВ МОСКОВСКОЙ ОБЛАСТИ.....	35
9.5.	АНАЛИЗ ФАКТИЧЕСКИХ ДАННЫХ О ЦЕНАХ СДЕЛОК И (ИЛИ) ПРЕДЛОЖЕНИЙ С ОБЪЕКТАМИ НЕДВИЖИМОСТИ ИЗ СЕГМЕНТОВ РЫНКА, К КОТОРЫМ МОЖЕТ БЫТЬ ОТНЕСЕН ОЦЕНИВАЕМЫЙ ОБЪЕКТ.....	42
9.6.	АНАЛИЗ ОСНОВНЫХ ФАКТОРОВ, ВЛИЯЮЩИХ НА СПРОС, ПРЕДЛОЖЕНИЕ И ЦЕНЫ СОПОСТАВИМЫХ ОБЪЕКТОВ НЕДВИЖИМОСТИ	44
9.7.	ОСНОВНЫЕ ВЫВОДЫ ОТНОСИТЕЛЬНО РЫНКА НЕДВИЖИМОСТИ В СЕГМЕНТАХ, НЕОБХОДИМЫХ ДЛЯ ОЦЕНКИ.....	46
10.	АНАЛИЗ НАИБОЛЕЕ ЭФФЕКТИВНОГО ИСПОЛЬЗОВАНИЯ.....	47
11.	РАСЧЕТ СТОИМОСТИ ОБЪЕКТА	50
11.1.	РЫНОЧНЫЙ (СРАВНИТЕЛЬНЫЙ) ПОДХОД.....	54

11.2. Доходный подход	55
11.3. Затратный подход.....	57
11.4. РАСЧЕТ СПРАВЕДЛИВОЙ СТОИМОСТИ ОБЪЕКТА ОЦЕНКИ В РАМКАХ РЫНОЧНОГО (СРАВНИТЕЛЬНОГО) ПОДХОДА	59
12. СОГЛАСОВАНИЕ РЕЗУЛЬТАТОВ ОЦЕНКИ	69
13. ЗАКЛЮЧЕНИЕ ОБ ИТОГОВОЙ ВЕЛИЧИНЕ СТОИМОСТИ ОБЪЕКТА ОЦЕНКИ.....	70
14. ЗАЯВЛЕНИЕ О СООТВЕТСТВИИ.....	72
ПРИЛОЖЕНИЕ 1. ПЕРЕЧЕНЬ ДАННЫХ, ИСПОЛЬЗОВАННЫХ ПРИ ПРОВЕДЕНИИ ОЦЕНКИ ОБЪЕКТА ОЦЕНКИ.....	73
1. ПРАВОВАЯ ИНФОРМАЦИЯ.....	73
2. МЕТОДИЧЕСКАЯ ИНФОРМАЦИЯ.....	73
3. РЫНОЧНАЯ ИНФОРМАЦИЯ	73
ПРИЛОЖЕНИЕ 2. КОПИИ ДОКУМЕНТОВ, ПОДТВЕРЖДАЮЩИХ ПРАВОМОЧНОСТЬ ОЦЕНКИ	74
ПРИЛОЖЕНИЕ 3. ОБЪЕКТЫ-АНАЛОГИ, ИСПОЛЬЗОВАННЫЕ В РАСЧЕТАХ.....	78
ПРИЛОЖЕНИЕ 4. КОПИИ ДОКУМЕНТОВ ОБ ОБЪЕКТЕ ОЦЕНКИ	81

1. ОСНОВНЫЕ ФАКТЫ И ВЫВОДЫ

1.1. ОСНОВАНИЕ ДЛЯ ПРОВЕДЕНИЯ ОЦЕНЩИКОМ ОЦЕНКИ ОБЪЕКТА ОЦЕНКИ

Основанием проведения оценки является Задание на оценку № 24/18 от 17.10.2018г. к Договору № КГФУ-СЗР-1/2016 от «14» июля 2016 года на оказание услуг по оценке объекта оценки, заключенный ООО «УК «ТДУ» Д.У. Закрытого паевого инвестиционного рентного фонда «Своя земля - рентный», именуемое в дальнейшем «Заказчик» и ООО «КГФУ», именуемым в дальнейшем «Исполнитель».

1.2. ЦЕЛЬ ОЦЕНКИ

Целью оценки является определение справедливой стоимости право требования на объект оценки, вид которой определяется в задании на оценку с учетом предполагаемого использования результата оценки (Международный стандарт финансовой отчетности (IFRS) 13 «Оценка справедливой стоимости», Федеральный стандарт оценки «Цель оценки и виды стоимости (ФСО №2)»).

1.3. ОБЩАЯ ИНФОРМАЦИЯ, ИДЕНТИФИЦИРУЮЩАЯ ОБЪЕКТ ОЦЕНКИ

Объектом оценки является: Земельные участки (10 ед.) для сельскохозяйственного производства, расположенные в Орехово-Зуевском районе, входящие в состав имущества Закрытого паевого инвестиционного рентного фонда «Своя земля - рентный».

1.4. РЕЗУЛЬТАТЫ ОЦЕНКИ, ПОЛУЧЕННЫЕ ПРИ ПРИМЕНЕНИИ РАЗЛИЧНЫХ ПОДХОДОВ К ОЦЕНКЕ

В результате проведения расчётов различными подходами были получены следующие значения стоимости объекта оценки:

Объект оценки	Результаты оценки, полученные при применении различных подходов к оценке		
	Затратный подход, руб.	Сравнительный подход, руб.	Доходный подход, руб.
Земельные участки (10 ед.) для сельскохозяйственного производства, расположенные в Орехово-Зуевском районе, входящие в состав имущества Закрытого паевого инвестиционного рентного фонда «Своя земля - рентный».	Не применялся	9 261 200	Не применялся

1.5. ИТОГОВАЯ ВЕЛИЧИНА СТОИМОСТИ ОБЪЕКТА ОЦЕНКИ

Справедливая стоимость Объекта оценки, определенная по состоянию на дату оценки округленно составляет:

9 261 200 (Девять миллионов двести шестьдесят одна тысяча двести) рублей, не облагается НДС¹

В том числе:

№ п/п	Объект права	Кадастровый номер	Адрес объекта	Площадь, кв.м.	Справедливая стоимость (округленно), руб.
1	Земельный участок, категория земель: земли сельскохозяйственного назначения, разрешенное использование: Для сельскохозяйственного использования	50:24:0080128:46	Московская область, р-н Орехово-Зуевский, южнее д.Смолево	46 054	312 800

¹ В соответствии с подпунктом 6 пункта 2 статьи 146 главы 21 «Налог на добавленную стоимость» Налогового кодекса Российской Федерации операции по реализации земельных участков (долей в них) не облагаются налогом на добавленную стоимость.

№ п/п	Объект права	Кадастровый номер	Адрес объекта	Площадь, кв.м.	Справедливая стоимость (округленно), руб.
2	Земельный участок, категория земель: земли сельскохозяйственного назначения, разрешенное использование: Для сельскохозяйственного использования	50:24:0080128:47	Московская область, р-н Орехово-Зуевский, южнее д.Смолево	250 511	1 582 600
3	Земельный участок, категория земель: земли сельскохозяйственного назначения, разрешенное использование: Для сельскохозяйственного использования	50:24:0080128:48	Московская область, р-н Орехово-Зуевский, южнее д.Смолево	20 001	97 700
4	Земельный участок, категория земель: земли сельскохозяйственного назначения, разрешенное использование: Для сельскохозяйственного использования	50:24:0080212:201	Московская область, р-н Орехово-Зуевский, Соболевское сельское поселение, западнее д.Алексеевская	346 784	1 931 700
5	Земельный участок, категория земель: земли сельскохозяйственного назначения, разрешенное использование: Для сельскохозяйственного использования	50:24:0000000:73457	Московская область, р-н Орехово-Зуевский, Соболевское сельское поселение, западнее д.Алексеевская	126 878	576 700
6	Земельный участок, категория земель: земли сельскохозяйственного назначения, разрешенное использование: Для сельскохозяйственного использования	50:24:0080213:459	Московская область, р-н Орехово-Зуевский, Соболевское сельское поселение, юго-западнее д. Слободище	70 825	481 100
7	Земельный участок, категория земель: земли сельскохозяйственного назначения, разрешенное использование: Для сельскохозяйственного использования	50:24:0080213:460	Московская область, р-н Орехово-Зуевский, Соболевское сельское поселение, юго-западнее д. Слободище	20 034	136 100
8	Земельный участок, категория земель: земли сельскохозяйственного назначения, разрешенное использование: Для сельскохозяйственного использования	50:24:0080213:461	Московская область, р-н Орехово-Зуевский, Соболевское сельское поселение, юго-западнее д. Слободище	36 986	251 200
9	Земельный участок, категория земель: земли сельскохозяйственного назначения, разрешенное использование: Для сельскохозяйственного использования	50:24:0080212:16	обл. Московская, р-н Орехово-Зуевский, южнее с. Хотейичи	439 592	2 448 600
10	Земельный участок, категория земель: земли сельскохозяйственного назначения, разрешенное использование: Для сельскохозяйственного использования	50:24:0080213:12	обл. Московская, р-н Орехово-Зуевский, западнее д. Слободище	228 369	1 442 700

1.6. Вид оцениваемой стоимости и результат оценки

Исходя из цели оценки и условий Задания на оценку № 24/18 от 17.10.2018г. к Договору № КГФУ-СЗР-1/2016 от «14» июля 2016 года об оценке имущества принят следующий вид оцениваемой стоимости – справедливая стоимость.

Справедливая стоимость - это цена, которая может быть получена при продаже актива или уплачена при передаче обязательства при проведении операции на добровольной основе на основном (или наиболее выгодном) рынке на дату оценки в текущих рыночных условиях (то есть выходная цена) независимо от того, является ли такая цена непосредственно наблюдаемой или рассчитывается с использованием другого метода оценки.

Цена, действующая на основном (или наиболее выгодном) рынке, использованная для оценки справедливой стоимости актива или обязательства, не должна корректироваться с учетом затрат по сделке. Затраты по сделке должны отражаться в учете в соответствии с другими МСФО. Затраты по сделке не являются характеристикой актива или обязательства; они скорее являются специфическими для сделки и будут отличаться в зависимости от того, как предприятие вступает в сделку в отношении актива или обязательства.

Затраты по сделке не включают транспортные расходы. Если местонахождение является характеристикой актива (как, например, может быть в случае с товаром), цена на основном (или наиболее выгодном) рынке должна корректироваться с учетом расходов, при наличии таковых, которые были бы понесены на транспортировку актива от его текущего местонахождения до данного рынка.

Цель оценки справедливой стоимости заключается в том, чтобы определить цену, по которой проводилась бы операция на добровольной основе по продаже актива или передаче обязательства между участниками рынка на дату оценки в текущих рыночных условиях.

Справедливая стоимость земельных участков, зданий и помещений в них, как правило, определяется на основе рыночных индикаторов путем оценки, которая обычно производится профессиональным оценщиком.

Справедливая стоимость включает в себя понятие *Рыночной стоимости*. Тем не менее, термин «справедливая стоимость» является родовым термином, используемым в бухгалтерском учете. Понятие *Справедливой стоимости* шире, чем *Рыночная стоимость*, которая специфична для имущества.

Справедливая стоимость и *Рыночная стоимость* могут быть эквивалентными, когда *Справедливая стоимость* удовлетворяет всем требованиям определения *Рыночной стоимости* в Стандарте МСО 1 (раздел 3).

Возможность отчуждения на открытом рынке означает, что объект оценки представлен на открытом рынке посредством публичной оферты, типичной для аналогичных объектов, при этом срок экспозиции объекта на рынке должен быть достаточным для привлечения внимания достаточного числа потенциальных покупателей.

Разумность действий сторон сделки означает, что цена сделки - наибольшая из достижимых по разумным соображениям цен для продавца и наименьшая из достижимых по разумным соображениям цен для покупателя.

Полнота располагаемой информации означает, что стороны сделки в достаточной степени информированы о предмете сделки, действуют, стремясь достичь условий сделки, наилучших с точки зрения каждой из сторон, в соответствии с полным объемом информации о состоянии рынка и объекте оценки, доступным на дату оценки.

Отсутствие чрезвычайных обстоятельств означает, что у каждой из сторон сделки имеются мотивы для совершения сделки, при этом в отношении сторон нет принуждения совершить сделку.

2. ЗАДАНИЕ НА ОЦЕНКУ В СООТВЕТСТВИИ С ТРЕБОВАНИЯМИ ФЕДЕРАЛЬНЫХ СТАНДАРТОВ ОЦЕНКИ

Объект оценки	Земельные участки (10 ед.) для сельскохозяйственного производства, расположенные в Орехово-Зуевском районе, входящие в состав имущества Закрытого паевого инвестиционного рентного фонда «Своя земля - рентный».
Имущественные права на объект оценки	Имущественные права на объект оценки – Общая долевая собственность. Субъект права: Владельцы инвестиционных паев Закрытого паевого инвестиционного рентного фонда «Своя земля - рентный», данные о которых устанавливаются на основании данных лицевых счетов владельцев инвестиционных паев в реестре владельцев инвестиционных паев и счетов депо владельцев инвестиционных паев. Ограничение (обременение) права: доверительное управление.
Характеристики объекта оценки и его оцениваемых частей или ссылки на доступные для оценщика документы, содержащие такие характеристики	Пообъектно в разделе 8,3, «Количественные и качественные характеристики объекта оценки»
Права, учитываемые при оценке объекта оценки, ограничения (обременения) этих прав, в том числе в отношении каждой из частей объекта оценки	Право собственности Согласно ст.209 ГК РФ «Содержание права собственности»: «Собственнику принадлежат права владения, пользования и распоряжения своим имуществом. Собственник вправе по своему усмотрению совершать в отношении принадлежащего ему имущества любые действия, не противоречащие закону и иным правовым актам и не нарушающие права и охраняемые законом интересы других лиц, в том числе отчуждать свое имущество в собственность другим лицам, передавать им, оставаясь собственником, права владения, пользования и распоряжения имуществом, отдавать имущество в залог и обременять его другими способами, распоряжаться им иным образом». На Объект оценки зарегистрированы обременения в виде доверительного управления. Учитывая цель оценки и ее предполагаемое использование – данное обременение не влияет на результат оценки и при проведении оценки данное обременение не учитывается.
Цели и задачи проведения оценки:	Определение справедливой стоимости Объекта оценки.
Предполагаемое использование результатов оценки и связанные с этим ограничения	Определение стоимости имущества, составляющего Закрытый паевой инвестиционный рентный фонд «Своя земля - рентный», в соответствии с требованиями Федерального закона от 29.11.2001 г. № 156-ФЗ «Об инвестиционных фондах» и Указания ЦБ РФ от 25.08.2015г. № 3758-У «Об определении стоимости чистых активов инвестиционных фондов, в том числе о порядке расчета среднегодовой стоимости чистых активов паевого инвестиционного фонда и чистых активов акционерного инвестиционного фонда, расчетной стоимости инвестиционных паев паевых инвестиционных фондов, стоимости имущества, переданного в оплату инвестиционных паев».
Вид определяемой стоимости объекта оценки	Справедливая стоимость - это цена, которая может быть получена при продаже актива или уплачена при передаче обязательства при проведении операции на добровольной основе на основном (или наиболее выгодном) рынке на дату оценки в текущих рыночных условиях (то есть выходная цена) независимо от того, является ли такая цена непосредственно наблюдаемой или рассчитывается с использованием другого метода оценки. (Международный стандарт финансовой отчетности (IFRS) 13 "Оценка справедливой стоимости" утв. Приказом Министерства финансов Российской Федерации от 18.07.2012 № 106н).
Ограничения, связанные с предполагаемым использованием результатов оценки	Результаты оценки могут быть использованы в целях вышеуказанного предполагаемого использования. Иное использование результатов оценки не предусматривается.
Используемые в Отчете стандарты оценки	<ul style="list-style-type: none"> • Федеральный стандарт оценки «Общие понятия оценки, подходы к оценке и требования к проведению оценки (ФСО №1)», утвержден Приказом Минэкономразвития России № 297 от 20 мая 2015 года. • Федеральный стандарт оценки «Цель оценки и виды стоимости (ФСО №2)», утвержден Приказом Минэкономразвития РФ № 298 от 20 мая 2015 года. • Федеральный стандарт оценки «Требования к отчету об оценке (ФСО №3)», утвержден Приказом Минэкономразвития РФ № 299 от 20 мая 2015 года. • Федеральный стандарт оценки «Оценка недвижимости (ФСО №7)», утвержден Приказом Минэкономразвития РФ № 661 от 25 сентября 2014 года. • Свод стандартов оценки 2015 Общероссийской общественной организации «Российское общество оценщиков» (ССО РОО 2015). Протокол Совета РОО 07-Р от 23.12.2015 г. • Международный стандарт финансовой отчетности (IFRS) 13 "Оценка справедливой стоимости"
Дата определения стоимости	18.10.2018 г.
Дата осмотра (обследования) объекта оценки:	18.10.2018 г.
Срок проведения работ	17.10.2018 г. – 19.10.2018 г.
Допущения и ограничения, на которых должна основываться оценка	<ol style="list-style-type: none"> 1. Исполнитель не несет ответственности за достоверность данных, содержащихся в документах, предоставленных Заказчиком. 2. От Исполнителя не требуется проведения специальных видов экспертиз - юридической экспертизы правового положения оцениваемого объекта, строительно-технической и технологической экспертизы объекта оценки, санитарно-гигиенической и экологической экспертизы. 3. От Оценщика не требуется приводить своего суждения о возможных границах интервала, в котором может находиться итоговая стоимость.

3. СОДЕРЖАНИЕ И ОБЪЕМ РАБОТ, ИСПОЛЬЗОВАННЫХ ДЛЯ ПРОВЕДЕНИЯ ОЦЕНКИ

Проведение оценки включало следующие этапы:

- заключение договора на проведение оценки, включающего задание на оценку;
- сбор и анализ информации, необходимой для проведения оценки;
- применение подходов к оценке, включая выбор методов оценки и осуществление необходимых расчетов;
- согласование (в случае необходимости) результатов и определение итоговой величины стоимости объекта оценки;
- составление отчета об оценке.

В отчет об оценке могут включаться расчетные величины и выводы по результатам дополнительных исследований, предусмотренные заданием на оценку, которые не рассматриваются как результат оценки в соответствии с Федеральным стандартом «Цель оценки и виды стоимости (ФСО № 2)», а также иные сведения, необходимые для полного и недвусмысленного толкования результатов проведения оценки объекта оценки, отраженных в отчете.

Оценщик осуществляет сбор и анализ информации, необходимой для проведения оценки объекта оценки. Оценщик изучает количественные и качественные характеристики объекта оценки, собирает информацию, существенную для определения стоимости объекта оценки теми подходами и методами, которые на основании суждения оценщика должны быть применены при проведении оценки, в том числе:

- информацию о политических, экономических, социальных и экологических и прочих факторах, оказывающих влияние на стоимость объекта оценки;
- информацию о спросе и предложении на рынке, к которому относится объект оценки, включая информацию о факторах, влияющих на спрос и предложение, количественных и качественных характеристиках данных факторов;
- информацию об объекте оценки, включая правоустанавливающие документы, сведения об обременениях, связанных с объектом оценки, информацию о физических свойствах объекта оценки, его технических и эксплуатационных характеристиках, износе и устареваниях, прошлых и ожидаемых доходах и затратах, данные бухгалтерского учета и отчетности, относящиеся к объекту оценки, а также иную информацию, существенную для определения стоимости объекта оценки.

Оценщиком соблюдены требования статьи 16 Федерального закона №135-ФЗ «Об оценочной деятельности в Российской Федерации» о независимости оценщика.

Оценщик вправе самостоятельно определять необходимость применения тех или иных подходов к оценке и конкретных методов оценки в рамках применения каждого из подходов.

При проведении оценки возможно установление дополнительных к указанным в задании на оценку допущений, связанных с предполагаемым использованием результатов оценки и спецификой объекта оценки.

Оценщик для получения итоговой стоимости объекта оценки осуществляет согласование (обобщение) результатов расчета стоимости объекта оценки при использовании различных подходов к оценке и методов оценки.

По итогам проведения оценки составляется отчет об оценке. Отчет об оценке представляет собой

документ, содержащий сведения доказательственного значения, составленный в соответствии с законодательством Российской Федерации об оценочной деятельности, в том числе Федеральным стандартом оценки №3, нормативными правовыми актами уполномоченного федерального органа, осуществляющего функции по нормативно-правовому регулированию оценочной деятельности, а также стандартами и правилами оценочной деятельности, установленными саморегулируемой организацией оценщиков, членом которой является оценщик, подготовивший отчет.

Итоговая величина рыночной или иной стоимости объекта оценки, указанная в отчете, составленном по основаниям и в порядке, которые предусмотрены Федеральным законом от 29 июля 1998 г. № 135-ФЗ «Об оценочной деятельности в Российской Федерации», признается достоверной и рекомендуемой для целей совершения сделки с объектом оценки, если в порядке, установленном законодательством Российской Федерации, или в судебном порядке не установлено иное.

При составлении отчета об оценке оценщик должен придерживаться следующих принципов:

- в отчете должна быть изложена информация, существенная с точки зрения оценщика для определения стоимости объекта оценки;
- информация, приведенная в отчете об оценке, существенным образом влияющая на стоимость объекта оценки, должна быть подтверждена;
- содержание отчета об оценке не должно вводить в заблуждение заказчика оценки и иных заинтересованных лиц (пользователи отчета об оценке), а также не должно допускать неоднозначного толкования полученных результатов;

Результатом оценки является итоговая величина стоимости объекта оценки. Результат оценки может использоваться при определении сторонами цены для совершения сделки или иных действий с объектом оценки, в том числе при совершении сделок купли-продажи, передаче в аренду или залог, страховании, кредитовании, внесении в уставный (складочный) капитал, для целей налогообложения, при составлении финансовой (бухгалтерской) отчетности, реорганизации юридических лиц и приватизации имущества, разрешении имущественных споров и в иных случаях.

4. СВЕДЕНИЯ О ЗАКАЗЧИКЕ ОЦЕНКИ И ОБ ОЦЕНЩИКЕ

4.1. СВЕДЕНИЯ О ЗАКАЗЧИКЕ

Организационно-правовая форма	Общество с ограниченной ответственностью
Полное наименование	Общество с ограниченной ответственностью «УПРАВЛЯЮЩАЯ КОМПАНИЯ «ТОВАРИЩЕСТВО ДОВЕРИТЕЛЬНОГО УПРАВЛЕНИЯ» Д.У. Закрытого паевого инвестиционного рентного фонда «Своя земля – рентный»
Место нахождения	105005, г. Москва, ул. Фридриха Энгельса, д. 20, стр. 2
ОГРН	1147746006583
Дата присвоения ОГРН	10.01.2014
Дата государственной регистрации	10.01.2014

4.2. СВЕДЕНИЯ ОБ ОЦЕНЩИКЕ, РАБОТАЮЩЕМ НА ОСНОВАНИИ ТРУДОВОГО ДОГОВОРА

Фамилия Имя Отчество	Давыдов Александр Владимирович
Дополнительные сведения об оценщике	Почтовый адрес: 125212, г. Москва, Кронштадский бульвар, д. 7А, стр. 1, 5 этаж, офис 505 Тел.: 8 (495) 740-99-75; Эл.адрес: formula-uspekha@bk.ru
Информация о членстве в саморегулируемой организации оценщиков	Членство в СРО – член Общероссийской общественной организации «Российское общество оценщиков»; включен в реестр оценщиков за регистрационным № 4618. Общероссийская общественная организация «Российское общество оценщиков» 107078, 1-ый Басманный переулок, д.2А, офис 5. Контактный телефон. (495) 657-8637 Внесена в единый государственный реестр саморегулируемых организаций оценщиков за рег. № 0003, 09.07.2007 г.
Номер и дата выдачи документа, подтверждающего получение профессиональных знаний в области оценочной деятельности	Диплом о профессиональной переподготовке ПП № 983936 от 6 июля 2007 г. Московской финансово – промышленной академии по программе: «Оценка стоимости предприятия (бизнеса»); Свидетельство о повышении квалификации №0304 от 25 сентября 2009 года. Московской финансово-промышленной академии от 2009г., по программе: «Оценочная деятельность». Свидетельство о повышении квалификации №251 от 10 ноября 2012 года. ФГБОУ ВПО «МГЮА имени О.Е. Кутафина» по теме: «Финансово-экономическая судебная экспертиза» от 2012 года. Квалификационный аттестат в области оценочной деятельности № 003025-1 от 07 февраля 2018 года.
Сведения о страховании гражданской ответственности оценщика	Ответственность оценщика застрахована в ОСАО «ИНГОССТРАХ» и ОАО «АльфаСтрахование», Договор (страховой полис) № 433-121121/17/0321R/776/00001/7-004618 от 7 апреля 2017 г. обязательного страхования ответственности оценщика, период страхования: с 01 июля 2017 г. по 31 декабря 2018 г., лимит ответственности страховщика – 300 000 (Триста тысяч) рублей.
Стаж работы в оценочной деятельности, лет	10
Основание для проведения оценщиком оценки объекта оценки	Трудовой договор №5 от 01.02.2018 г.
Степень участия оценщика в проведении оценки объекта оценки	a) сбор информации об объекте оценки; b) анализ рынка объекта оценки; c) определение стоимости объекта оценки; d) формирование отчёта об оценке.
Информация обо всех привлеченных к проведению оценки и подготовке отчета об оценке организациях и специалистах с указанием их квалификации и степени участия в проведении оценки объекта оценки	Иные специалисты не привлекались.

4.3. СВЕДЕНИЯ О ЮРИДИЧЕСКОМ ЛИЦЕ, С КОТОРЫМ ОЦЕНЩИК ЗАКЛЮЧИЛ ТРУДОВОЙ ДОГОВОР

Организационно-правовая форма	Общество с ограниченной ответственностью
Полное наименование	Общество с ограниченной ответственностью «Консалтинговая группа «Формула успеха»
Место нахождения	125212, г. Москва, Кронштадский бульвар, д. 7А, стр. 1, 5 этаж, офис 505
ОГРН	1167746192041
Дата присвоения ОГРН	20.02.2016
Дата государственной регистрации	20.02.2016
Сведения о страховании при осуществлении оценочной деятельности	ООО «КГФУ» - ответственность юридического лица застрахована в ОАО «АльфаСтрахование», договор (полис) обязательного страхования ответственности Исполнителя № 0991R/776/90018/7 от 17 марта 2017 г., период страхования: с 30 марта 2017 г. по 29 марта 2020 г., лимит ответственности страховщика – 5 000 000 (Пять миллионов) рублей.

5. СВЕДЕНИЯ О НЕЗАВИСИМОСТИ ОЦЕНЩИКА И ЮРИДИЧЕСКОГО ЛИЦА, С КОТОРЫМ ОЦЕНЩИК ЗАКЛЮЧИЛ ТРУДОВОЙ ДОГОВОР

5.1. СВЕДЕНИЯ О НЕЗАВИСИМОСТИ ЮРИДИЧЕСКОГО ЛИЦА, С КОТОРЫМ ОЦЕНЩИК ЗАКЛЮЧИЛ ТРУДОВОЙ ДОГОВОР

Настоящим Общество с ограниченной ответственностью «Консалтинговая группа «Формула успеха» подтверждает полное соблюдение принципов независимости, установленных ст. 16 Федерального закона от 29.07.1998 N 135-ФЗ «Об оценочной деятельности в Российской Федерации».

Общество с ограниченной ответственностью «Консалтинговая группа «Формула успеха» подтверждает, что не имеет имущественного интереса в объекте оценки и (или) не является аффилированным лицом заказчика.

Размер денежного вознаграждения за проведение оценки объекта оценки не зависит от итоговой величины стоимости объекта оценки, указанной в настоящем отчете об оценке.

5.2. СВЕДЕНИЯ О НЕЗАВИСИМОСТИ ОЦЕНЩИКА

Настоящим Оценщик подтверждает полное соблюдение принципов независимости, установленных ст. 16 Федерального закона от 29.07.1998 N 135-ФЗ «Об оценочной деятельности в Российской Федерации», при осуществлении оценочной деятельности и составлении настоящего отчета об оценке.

Оценщик не является учредителем, собственником, акционером, должностным лицом или работником юридического лица - заказчика, лицом, имеющим имущественный интерес в объекте оценки. Оценщик не состоит с указанными лицами в близком родстве или свойстве.

Оценщик не имеет в отношении объекта оценки вещных или обязательственных прав вне договора и не является участником (членом) или кредитором юридического лица – заказчика, равно как и заказчик не является кредитором или страховщиком оценщика.

Размер оплаты оценщику за проведение оценки объекта оценки не зависит от итоговой величины стоимости объекта оценки, указанной в настоящем отчете об оценке.

6. ПРИНЯТЫЕ ПРИ ПРОВЕДЕНИИ ОЦЕНКИ ОБЪЕКТА ОЦЕНКИ ДОПУЩЕНИЯ И ОГРАНИЧИТЕЛЬНЫЕ УСЛОВИЯ

6.1. Допущения

Следующие принятые при проведении оценки допущения, ограничения и пределы применения полученного результата являются неотъемлемой частью данного отчета.

- Вся информация, полученная от Заказчика и его представителей в письменном или устном виде и не вступающая в противоречие с профессиональным опытом Оценщика, рассматривалась как достоверная.
- Оценщик исходил из того, что на объект оценки имеются все подлежащие оценке права в соответствии с действующим законодательством. Однако анализ правоустанавливающих документов и имущественных прав на объект оценки выходит за пределы профессиональной компетенции Оценщика и он не несет ответственности за связанные с этим вопросы. Право оцениваемой собственности считается достоверным и достаточным для рыночного оборота оцениваемого объекта. Оцениваемая собственность считается свободной от каких-либо претензий или ограничений, кроме оговоренных в Отчете.
- Оценщик не занимался измерениями физических параметров оцениваемого объекта (все размеры, содержащиеся в документах, представленных Заказчиком, рассматривались как истинные) и не несет ответственности за вопросы соответствующего характера.
- Оценщик не производил осмотр объекта оценки, в связи с тем, что заказчик не предоставил доступ к объекту.
- Оценщик не проводил технических экспертиз и исходил из отсутствия каких-либо скрытых фактов, влияющих на величину стоимости оцениваемого объекта. На Оценщике не лежит ответственность по обнаружению подобных фактов. Все данные по объекту Оценщик получил от заказчика.
- Данные, использованные Оценщиком при подготовке отчета, были получены из надежных источников и считаются достоверными. Тем не менее, Оценщик не может гарантировать их абсолютную точность и во всех возможных случаях указывает источник информации.
- Заказчик принимает на себя обязательство заранее освободить Оценщика от всякого рода расходов и материальной ответственности, происходящих из иска третьих лиц к Оценщику, вследствие легального использования результатов настоящего отчета, кроме случаев, когда в установленном судебном порядке определено, что возникшие убытки явились следствием мошенничества, халатности или умышленно неправомерных действий со стороны Оценщика или его сотрудников в процессе выполнения работ по определению стоимости объекта оценки.
- От Оценщика не требуется появляться в суде или свидетельствовать иным образом в связи с проведением данной оценки, иначе как по официальному вызову суда.

6.2. ОГРАНИЧЕНИЯ И ПРЕДЕЛЫ ПРИМЕНЕНИЯ ПОЛУЧЕННОГО РЕЗУЛЬТАТА

Полученный результат может быть использован лишь с учетом следующих ограничений:

1. Согласно целям и задачам оценки в настоящем Отчете определяется стоимость конкретного имущества при конкретном использовании на базе методов и процедур оценки, отражающих характер имущества и обстоятельств, при которых данное имущество наиболее вероятно можно продать на открытом рынке
2. Отчет достоверен лишь в полном объеме, любое соотнесение частей стоимости, с какой - либо частью объекта является неправомерным, если это не оговорено в отчете.
3. Оценщик не несет ответственности за юридическое описание прав оцениваемой собственности или за вопросы, связанные с рассмотрением прав собственности. Право

оцениваемой собственности считается достоверным. Оцениваемая собственность считается свободной от каких-либо претензий или ограничений, кроме оговоренных в отчете.

4. Оценщик в процессе подготовки отчета об оценке исходит из достоверности правоустанавливающих документов на объект оценки.
5. Экспертиза имеющихся прав на объект Заказчиком не ставилась в качестве параллельной задачи и поэтому не выполнялась. Оценка стоимости проведена, исходя из наличия этих прав с учетом имеющихся на них ограничений.
6. Оценщик предполагает отсутствие каких-либо скрытых, то есть таких, которые невозможно обнаружить при визуальном освидетельствовании объекта, фактов, влияющих на оценку, на состояние собственности, конструкций, грунтов. Оценщик не несет ответственности ни за наличие таких скрытых фактов, ни за необходимость выявления таковых.
7. От Оценщика не требуется появляться в суде или свидетельствовать иным способом по поводу произведенной оценки, иначе как по официальному вызову суда;
8. Исходные данные о составляющих объекта оценки, используемые при подготовке отчета, получаются, по мнению Оценщика, из надежных источников и считаются достоверными. Тем не менее, Оценщик не может гарантировать их абсолютную точность, поэтому в отчете делаются ссылки на источники информации.
9. Оценщик не производит технической и экологической экспертизы оцениваемого имущества. Выводы о состоянии активов делаются на основе информации, предоставленной Заказчиком.
10. Содержание Отчета является конфиденциальным для Оценщика, за исключением случаев, предусмотренных законодательством Российской Федерации, а также случаев представления отчета в соответствующие органы при возникновении спорных ситуаций.
11. В случаях, предусмотренных законодательством Российской Федерации, Оценщик предоставляет копии хранящихся отчетов или информацию из них правоохранительным, судебным, иным уполномоченным государственным органам либо органам местного самоуправления.
12. Результаты оценки достоверны лишь в указанных целях оценки и на указанную дату проведения оценки.
13. Использование отдельных положений и выводов вне контекста всего Отчета является некорректным и может привести к искажению результатов оценки.
14. Отчет об оценке не подлежит публикации целиком или по частям без письменного согласия Оценщика. Публикация ссылок на Отчет, данных содержащихся в отчете, имени и профессиональной принадлежности Оценщика запрещена без письменного разрешения Оценщика.
15. Настоящий отчет достоверен лишь в полном объеме и лишь в указанных в нем целях. Использование отчета для других целей может привести к неверным выводам.
16. Ни заказчик, ни оценщик не могут использовать отчет иначе, чем это предусмотрено договором на оценку.
17. Приведенные в отчете величины стоимости действительны лишь на дату оценки. Оценщик не несет ответственности за последующие изменения рыночных условий.
18. Отчет об оценке содержит профессиональное мнение Оценщика относительно величины стоимости Объекта и не является гарантией того, что рассматриваемый Объект будет отчужден по указанной стоимости.
19. Итоговая величина стоимости объекта оценки должна быть выражена в рублях Российской Федерации.

7. ПРИМЕНЯЕМЫЕ СТАНДАРТЫ ОЦЕНОЧНОЙ ДЕЯТЕЛЬНОСТИ

7.1. ОБОСНОВАНИЕ ИСПОЛЬЗОВАНИЯ СТАНДАРТОВ ПРИ ПРОВЕДЕНИИ ОЦЕНКИ ОБЪЕКТА ОЦЕНКИ

В соответствии со ст. 15 Федерального закона «Об оценочной деятельности в Российской Федерации» от 29.07.1998 г. №135-ФЗ при осуществлении оценочной деятельности на территории Российской Федерации оценщик должен соблюдать требования Федеральных стандартов оценки, а также стандартов и правил оценочной деятельности, утвержденные саморегулируемой организацией оценщиков, членом которой он является

7.2. МЕЖДУНАРОДНЫЕ СТАНДАРТЫ

1. Международный стандарт финансовой отчетности (IFRS) 13 "Оценка справедливой стоимости" утвержденного приказом Минфина России от 18.07.2012 № 106н.

7.3. ФЕДЕРАЛЬНЫЕ СТАНДАРТЫ ОЦЕНКИ

1. Федеральный стандарт оценки «Общие понятия оценки, подходы к оценке и требования к проведению оценки (ФСО №1)», утвержден Приказом Минэкономразвития России № 297 от 20 мая 2015 года.
2. Федеральный стандарт оценки «Цель оценки и виды стоимости (ФСО №2)», утвержден Приказом Минэкономразвития РФ № 298 от 20 мая 2015 года.
3. Федеральный стандарт оценки «Требования к отчету об оценке (ФСО №3)», утвержден Приказом Минэкономразвития РФ № 299 от 20 мая 2015 года.
4. Федеральный стандарт оценки «Оценка недвижимости (ФСО №7)», утвержден Приказом Минэкономразвития РФ № 661 от 25 сентября 2014 года.

7.4. СТАНДАРТЫ И ПРАВИЛА ОЦЕНОЧНОЙ ДЕЯТЕЛЬНОСТИ САМОРЕГУЛИРУЕМОЙ ОРГАНИЗАЦИИ ОЦЕНЩИКОВ

В части не противоречащей указанному в разделе 7.2. при составлении данного отчета использованы Свод стандартов оценки ССО 2015 Российского общества оценщиков.

7.5. СТАНДАРТЫ ОЦЕНКИ ДЛЯ ОПРЕДЕЛЕНИЯ СООТВЕТСТВУЮЩЕГО ВИДА СТОИМОСТИ ОБЪЕКТА ОЦЕНКИ

Для определения справедливой стоимости объекта оценки использованы указанные в разделе 7.2 и 7.4 Стандарты.

7.6. ИСПОЛЬЗУЕМАЯ ТЕРМИНОЛОГИЯ

Термины и определения в соответствии со стандартом Российского общества оценщиков «Общие понятия оценки, подходы и требования к проведению оценки» (ССО РОО1-01-2015) от 23 декабря 2015 г., является идентичным Федеральному стандарту оценки «Общие понятия оценки, подходы и требования к проведению оценки (ФСО №1)», утвержденному приказом Минэкономразвития России от 20 мая 2015 г. №297:

Объект Оценки	К объектам оценки относятся объекты гражданских прав, в отношении которых законодательством Российской Федерации установлена возможность их участия в гражданском обороте
Цена	Это денежная сумма, запрашиваемая, предлагаемая или уплачиваемая участниками в результате совершенной или предполагаемой сделки
Стоимость Объекта Оценки	Это наиболее вероятная расчетная величина, определенная на дату оценки в соответствии с выбранным видом стоимости согласно требованиям Федерального стандарта оценки «Цель оценки и виды стоимости (ФСО №2)»
Итоговая стоимость Объекта Оценки	Стоимость объекта оценки, рассчитанная при использовании подходов к оценке и обоснованного оценщиком согласования (обобщения) результатов, полученных в рамках применения различных подходов к оценке

Подход к оценке	Это совокупность методов оценки, объединенных общей методологией. Метод проведения оценки объекта оценки - это последовательность процедур, позволяющая на основе существенной для данного метода информации определить стоимость объекта оценки в рамках одного из подходов к оценке
Дата определения стоимости объекта оценки(дата проведения оценки, дата оценки)	Это дата, по состоянию на которую определена стоимость объекта оценки
Допущение	Предположение, принимаемое как верное и касающееся фактов, условий или обстоятельств, связанных с объектом оценки или подходами к оценке, которые не требуют проверки оценщиком в процессе оценки
Объект-аналог	Объект, сходный объекту оценки по основным экономическим, материальным, техническим и другим характеристикам, определяющим его стоимость
Сравнительный подход	Совокупность методов оценки, основанных на получении стоимости объекта оценки путем сравнения оцениваемого объекта с объектами-аналогами
Доходный подход	Совокупность методов оценки, основанных на определении ожидаемых доходов от использования объекта оценки
Затратный подход	Совокупность методов оценки стоимости объекта оценки, основанных на определении затрат, необходимых для приобретения, воспроизводства либо замещения объекта оценки с учетом износа и устареваний

Термины и определения в соответствии со стандартом Российского общества оценщиков «Цель оценки и виды стоимости» (ССО РОО1-02-2015) от 23 декабря 2015 г., является идентичным Федеральному стандарту оценки «Цель оценки и виды стоимости (ФСО №2)», утвержденному приказом Минэкономразвития России от 20 мая 2015 г. №298:

Виды стоимости	При осуществлении оценочной деятельности используются следующие виды стоимости Объекта Оценки: Рыночная стоимость; Инвестиционная стоимость; Ликвидационная стоимость; кадастровая стоимость. Данный перечень видов стоимости не является исчерпывающим. Оценщик вправе использовать другие виды стоимости в соответствии с действующим законодательством Российской Федерации, а также международными стандартами оценки.
Инвестиционная стоимость	Это стоимость объекта оценки для конкретного лица или группы лиц при установленных данным лицом (лицами) инвестиционных целях использования объекта оценки
Ликвидационная стоимость Объекта Оценки	Это расчетная величина, отражающая наиболее вероятную цену, по которой данный объект оценки может быть отчужден за срок экспозиции объекта оценки, меньший типичного срока экспозиции для рыночных условий, в условиях, когда продавец вынужден совершить сделку по отчуждению имущества. При определении ликвидационной стоимости в отличие от определения рыночной стоимости учитывается влияние чрезвычайных обстоятельств, вынуждающих продавца продавать объект оценки на условиях, не соответствующих рыночным

Термины и определения в соответствии со стандартом Российского общества оценщиков «Требования к отчету об оценке» (ССО РОО1-03-2015) от 23 декабря 2015 г., является идентичным Федеральному стандарту оценки «Требования к отчету об оценке (ФСО №3)», утвержденному приказом Минэкономразвития России от 20 мая 2015 г. №299:

Отчет об оценке	Отчет об оценке представляет собой документ, содержащий сведения доказательственного значения, составленный в соответствии с законодательством Российской Федерации об оценочной деятельности, в том числе настоящим Федеральным стандартом оценки, нормативными правовыми актами уполномоченного федерального органа, осуществляющего функции по нормативно-правовому регулированию оценочной деятельности, а также стандартами и правилами оценочной деятельности, установленными саморегулируемой организацией оценщиков, членом которой является оценщик, подготовивший отчет
Принципы составления Отчета об оценке	В отчете должна быть изложена информация, существенная с точки зрения оценщика для определения стоимости объекта оценки; Информация, приведенная в отчете об оценке, существенным образом влияющая на стоимость объекта оценки, должна быть подтверждена; Содержание отчета об оценке не должно вводить в заблуждение заказчика оценки и иных заинтересованных лиц (пользователи отчета об оценке), а также не должно допускать неоднозначного толкования полученных результатов.

Термины и определения в соответствии с Федеральным законом № 135-ФЗ от 29 июля 1998 г. «Об оценочной деятельности в Российской Федерации»:

Рыночная стоимость	<p>Рыночной стоимостью объекта оценки понимается наиболее вероятная цена, по которой данный объект оценки может быть отчужден на открытом рынке в условиях конкуренции, когда стороны сделки действуют разумно, располагая всей необходимой информацией, а на величине цены сделки не отражаются какие-либо чрезвычайные обстоятельства, то есть когда:</p> <p>одна из сторон сделки не обязана отчуждать объект оценки, а другая сторона не обязана принимать исполнение;</p> <p>стороны сделки хорошо осведомлены о предмете сделки и действуют в своих интересах;</p> <p>объект оценки представлен на открытом рынке посредством публичной оферты, типичной для аналогичных объектов оценки;</p> <p>(в ред. Федерального закона от 14.11.2002 N 143-ФЗ)</p> <p>цена сделки представляет собой разумное вознаграждение за объект оценки и принуждения к совершению сделки в отношении сторон сделки с чьей-либо стороны не было;</p> <p>платеж за объект оценки выражен в денежной форме.</p>
Кадастровая стоимость	<p>Под кадастровой стоимостью понимается стоимость, установленная в результате проведения государственной кадастровой оценки или в результате рассмотрения споров о результатах определения кадастровой стоимости либо определенная в случаях, предусмотренных статьей 24.19 настоящего Федерального закона</p>

Термины и определения в соответствии с Гражданским Кодексом РФ:

Недвижимое имущество, недвижимость	<p>В соответствии со статьей 130 п.1 ГК РФ «К недвижимым вещам (недвижимое имущество, недвижимость) относятся земельные участки, участки недр, обособленные водные объекты и все, что прочно связано с землей, то есть объекты, перемещение которых без несоразмерного ущерба их назначению невозможно, в том числе леса, многолетние насаждения, здания, сооружения.</p> <p>К недвижимым вещам относятся также подлежащие государственной регистрации воздушные и морские суда, суда внутреннего плавания, космические объекты. Законом к недвижимым вещам может быть отнесено и иное имущество.</p>
Право собственности	<p>Согласно гражданскому кодексу РФ, часть 1 (ст. 209), включает право владения, пользования и распоряжения имуществом. Собственник вправе по своему усмотрению совершать в отношении принадлежащего ему имущества любые действия, не противоречащие закону и иным правовым актам и не нарушающие права, и интересы других лиц, в том числе отчуждать свое имущество в собственность другим лицам; передавать им, оставаясь собственником права владения, пользования и распоряжения имуществом; отдавать имущество в залог и обременять его другими способами, распоряжаться им иным образом.</p> <p>В соответствии со статьей 260 ГК РФ, лица, имеющие в собственности земельный участок, вправе продавать его, дарить, отдавать в залог или сдавать в аренду и распоряжаться им иным образом (статья 209) постольку, поскольку соответствующие земли на основании закона не исключены из оборота или не ограничены в обороте.</p>
Право аренды	<p>В соответствии со статьей 606 ГК РФ право аренды включает в себя право временного владения и пользования или временного пользования. По договору аренды (имущественного найма) арендодатель (наймодатель) обязуется предоставить арендатору (нанимателю) имущество за плату во временное владение и пользование или во временное пользование.</p>

Термины и определения в соответствии с Фридман Дж., Ордуэй Ник. «Анализ и оценка приносящей доход недвижимости» М.: Дело, 1997:

Потенциальный валовой доход	<p>Валовые поступления, которые были бы получены, если бы все имеющиеся в наличии единицы объекта, подлежащие сдаче в аренду, были бы арендованы и арендаторы вносили бы всю сумму арендной платы</p>
Действительный валовой доход	<p>Валовые денежные поступления от приносящей доход собственности за вычетом потерь от неиспользования невнесения арендной платы.</p>
Операционные расходы	<p>Расходы на эксплуатацию приносящей доход собственности, не включая обслуживание долга и подоходные налоги</p>
Чистый операционный доход	<p>Действительный валовой доход от объекта собственности за вычетом операционных расходов</p>
Накопленный износ	<p>Это любая потеря полезности, которая приводит к тому, что действительная стоимость собственности становится меньше полной стоимости воспроизводства</p>
Физический износ (устаревание)	<p>Это любая потеря полезности, которая приводит к тому, что действительная стоимость собственности становится меньше полной стоимости воспроизводства</p>
Экономическое устаревание (износ)	<p>Потеря в стоимости в результате действия факторов, внешних по отношению к оцениваемой собственности, таких, как изменения в конкуренции или вариантах использования окружающей земли</p>
Функциональное устаревание (износ)	<p>Снижение мощности или эффективности объекта из-за изменений во вкусах, привычках, предпочтениях, из-за технических нововведений или изменений рыночных стандартов</p>

Термины по данным сайта www.appraiser.ru:

Денежный поток	<p>Движение денежных средств, возникающее в результате использования имущества</p>
Дисконтирование	<p>Расчет й стоимости будущих денежных потоков</p>

Индексы стоимости (цен, затрат) в строительстве	Отношение текущих (прогнозных) стоимостных показателей к базисным показателям стоимости сопоставимых по номенклатуре и структуре ресурсов, наборов ресурсов или ресурсно-технологические моделей строительной продукции, а также ее отдельных калькуляционных составляющих. Индексы выражаются в безразмерных величинах, как правило, не более чем с двумя значащими цифрами после запятой
Контроль	Полномочия осуществлять управление предприятием и определять его политику
Капитализация дохода	Преобразование будущих ежепериодических и равных (стабильно изменяющихся) по величине доходов, ожидаемых от Объекта Оценки, в его стоимость на дату оценки путем деления величины ежепериодических доходов на соответствующую ставку капитализации
Риск	Обстоятельства, уменьшающие вероятность получения определенных доходов в будущем и снижающие их стоимость на дату проведения оценки
Ставка капитализации	Делитель, используемый при капитализации
Ставка отдачи (доходности)	Отношение суммы дохода (убытков) и (или) изменения стоимости (реализованное или ожидаемое) к суммарной величине инвестированных средств
Ставка дисконтирования	Процентная ставка отдачи (доходности), используемая при дисконтировании с учетом рисков, с которыми связано получение денежных потоков (доходов)
Ценовой мультипликатор	Соотношение между стоимостью или ценой объекта, аналогичного объекту оценки, и его финансовыми, эксплуатационными, техническими и иными характеристиками

8. ОПИСАНИЕ ОБЪЕКТА ОЦЕНКИ С УКАЗАНИЕМ ПЕРЕЧНЯ ДОКУМЕНТОВ, ИСПОЛЪЗУЕМЫХ ОЦЕНЩИКОМ И УСТАНОВЛИВАЮЩИХ КОЛИЧЕСТВЕННЫЕ И КАЧЕСТВЕННЫЕ ХАРАКТЕРИСТИКИ ОБЪЕКТА ОЦЕНКИ

8.1. Идентификация Объекта оценки

Объектом оценки является: Земельные участки (10 ед.) для сельскохозяйственного производства, расположенные в Орехово-Зуевском районе, входящие в состав имущества Закрытого паевого инвестиционного рентного фонда «Своя земля - рентный».

Состав объекта оценки с указанием сведений, достаточных для идентификации каждой из его частей:

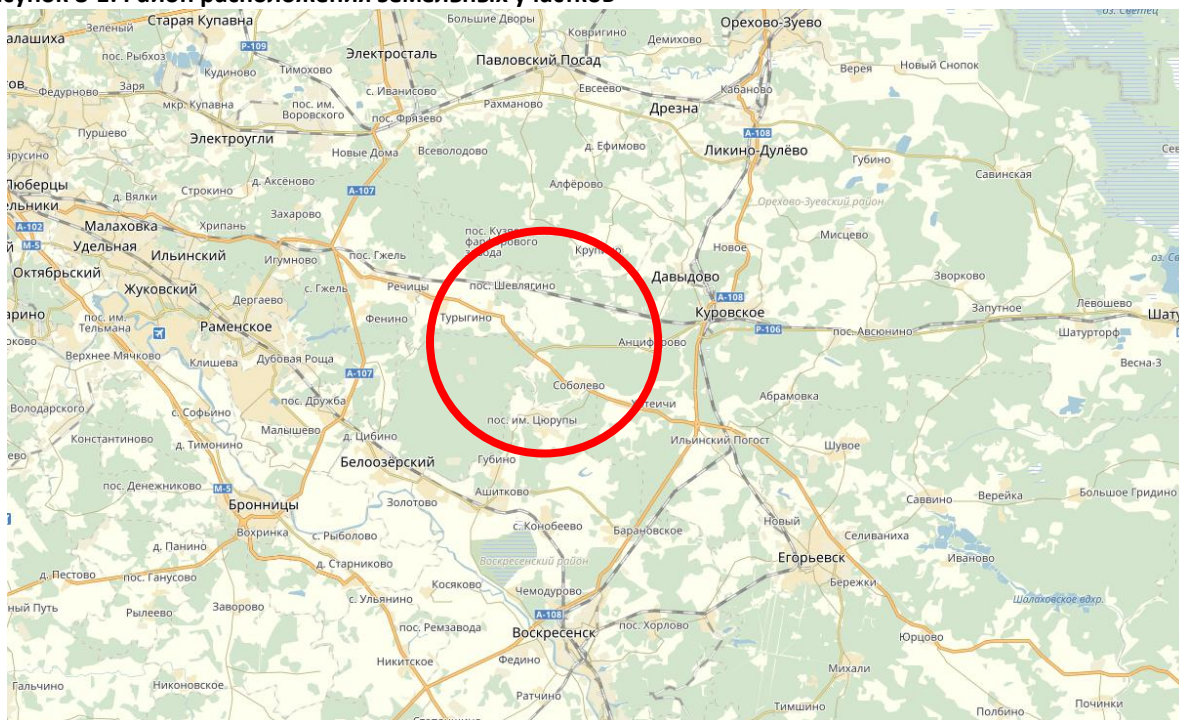
№	Кадастровый номер	Объект права	Адрес объекта	Площадь, кв.м.
1	50:24:0080128:46	Земельный участок, категория земель: земли сельскохозяйственного назначения, разрешенное использование: Для сельскохозяйственного использования	Московская область, р-н Орехово-Зуевский, южнее д.Смолево	46 054
2	50:24:0080128:47	Земельный участок, категория земель: земли сельскохозяйственного назначения, разрешенное использование: Для сельскохозяйственного использования	Московская область, р-н Орехово-Зуевский, южнее д.Смолево	250 511
3	50:24:0080128:48	Земельный участок, категория земель: земли сельскохозяйственного назначения, разрешенное использование: Для сельскохозяйственного использования	Московская область, р-н Орехово-Зуевский, южнее д.Смолево	20 001
4	50:24:0080212:201	Земельный участок, категория земель: земли сельскохозяйственного назначения, разрешенное использование: Для сельскохозяйственного использования	Московская область, р-н Орехово-Зуевский, Соболевское сельское поселение, западнее д.Алексеевская	346 784
5	50:24:0000000:73457	Земельный участок, категория земель: земли сельскохозяйственного назначения, разрешенное использование: Для сельскохозяйственного использования	Московская область, р-н Орехово-Зуевский, Соболевское сельское поселение, западнее д.Алексеевская	126 878
6	50:24:0080213:459	Земельный участок, категория земель: земли сельскохозяйственного назначения, разрешенное использование: Для сельскохозяйственного использования	Московская область, р-н Орехово-Зуевский, Соболевское сельское поселение, юго-западнее д. Слободище	70 825
7	50:24:0080213:460	Земельный участок, категория земель: земли сельскохозяйственного назначения, разрешенное использование: Для сельскохозяйственного использования	Московская область, р-н Орехово-Зуевский, Соболевское сельское поселение, юго-западнее д. Слободище	20 034
8	50:24:0080213:461	Земельный участок, категория земель: земли сельскохозяйственного назначения, разрешенное использование: Для сельскохозяйственного использования	Московская область, р-н Орехово-Зуевский, Соболевское сельское поселение, юго-западнее д. Слободище	36 986
9	50:24:0080212:16	Земельный участок, категория земель: земли сельскохозяйственного назначения, разрешенное использование: Для сельскохозяйственного использования	обл. Московская, р-н Орехово-Зуевский, южнее с. Хотечи	439 592
10	50:24:0080213:12	Земельный участок, категория земель: земли сельскохозяйственного назначения, разрешенное использование: Для сельскохозяйственного использования	обл. Московская, р-н Орехово-Зуевский, западнее д. Слободище	228 369

Источник: составлено Оценщиком

8.2. ОПИСАНИЕ МЕСТОПОЛОЖЕНИЯ ОБЪЕКТА ОЦЕНКИ

На рисунках представлено расположение оцениваемых земельных участков на карте Московской области.

Рисунок 8-1. Район расположения земельных участков



Источник: Яндекс карты² (<https://yandex.ru/maps>)

Орехово-Зуевский район — административно-территориальная единица (район) и муниципальное образование (муниципальный район) на востоке Московской области России.

Административный центр — город Орехово-Зуево. На основании законодательства Московской области Орехово-Зуево не входит в состав района.

Площадь района составляет 1779 км². Район граничит с Петушинским районом Владимирской области, а также с Павлово-Посадским, Егорьевским, Воскресенским, Раменским и Шатурским районами Московской области. Район включает три города — Ликино-Дулёво, Дрезну и Куровское. До муниципальной реформы включал 10 сельских округов.

Рельеф — всхолмлённая равнина со средней высотой 130 м над у. м. с понижением к реке Клязьма (к 112 м), обширным плоским (120 м) заболоченным участком на северо-востоке, высокими (до 170 м) холмами с резкими перепадами (ок. 20 м/км) на востоке (участок Мещёрского хребта) и балками (до 140 м) на западе и юго-западе с понижением к реке Нерской (110 метров).

Климат, растительность и животный мир — в целом характерные для Мещёрской низменности.

Крупнейшая река района — Клязьма, многочисленные её притоки: Вырка, Дрезна, Сеньга, Большая Дубна и её притоки Малая Дубна, Сафониha и Мысовка. К бассейну Москвы-реки относятся реки Нерская и её притоки Гуслица, Вольная, Понорь и Оботь.

Основные озёра области: старое русло Клязьмы — озеро Малиновское, озеро Жаркое, Ольтовское, Горбатое, Белое. Большинство озёр болотные, зарастающие.

В районе огромные массивы болот из них крупнейшие находятся на севере и северо-востоке района.

² Источник информации: местоположение оцениваемого объекта на местности (карте), определялось по Яндекс. Картам. Яндекс. Карты — это поисково-информационный сервис <http://maps.yandex.ru/>

В XIX—XX вв. внесены сильные изменения — в целях хозяйственного использования торфяных почв, защиты от подтоплений и выработки торфа проведены многочисленные мелиоративные каналы, спрямлены русла рек. После выработки торфяных залежей и последующего старения заброшенной мелиоративной сети образованы многочисленные водоёмы.

Из почв наиболее распространёнными являются подзолисто-болотные и дерново-подзолистые, при должном уходе некоторую ценность могут представлять болотные торфяные почвы на северо-востоке. Ценные для района серые лесные почвы залегают на юго-западе и небольшими площадями на западе.

Район обладает эксплуатируемыми запасами леса, лесные массивы составляют до 20 тыс. га

Район обладает значительными запасами торфа — до 15 млн тонн, качественных каолиновых и кирпичных глин и строительных песков.

8.3. КОЛИЧЕСТВЕННЫЕ И КАЧЕСТВЕННЫЕ ХАРАКТЕРИСТИКИ ОБЪЕКТА ОЦЕНКИ

Таблица 8.3-1 Общая характеристика Объекта оценки

Характеристика	Показатель
Общие сведения	
Место нахождения объекта	Московская область, р-н Орехово-Зуевский, южнее д. Смолево Московская область, р-н Орехово-Зуевский, южнее с. Хотееичи Московская область, р-н Орехово-Зуевский, Соболевское сельское поселение, западнее д.Алексеевская обл. Московская, р-н Орехово-Зуевский, западнее д. Слободище Московская область, р-н Орехово-Зуевский, Соболевское сельское поселение, юго-западнее д. Слободище
Вид права	Общая долевая собственность
Категория земель	Земли сельскохозяйственного назначения
Целевое назначение	Для сельскохозяйственного использования
Ограничение (обременение) права собственности на земельные участки	Доверительное управление
Описание	
Рельеф участка	Ровный
Ближайшее радиальное шоссе от МКАД	Егорьевское шоссе
Расстояние от МКАД, км	62-74 (расстояние измерялось на основании интернет сайта «Яндекс карты» https://yandex.ru/maps/)
Количественные и качественные характеристики элементов, входящих в состав объекта оценки, которые имеют специфику, влияющую на результаты оценки объекта оценки	Нет
Другие факторы и характеристики, относящиеся к объекту оценки, существенно влияющие на его стоимость	Нет

Источник: составлено Оценщиком

Текущее состояние: Не используется.

Балансовая стоимость: Балансовая стоимость не была предоставлена заказчиком. Отсутствие балансовой стоимости не влияет на результаты оценки

Субъект права: Владельцы инвестиционных паев Закрытого паевого инвестиционного рентного фонда «Своя земля - рентный», данные о которых устанавливаются на основании данных лицевых счетов владельцев инвестиционных паев в реестре владельцев инвестиционных паев и счетов депо владельцев инвестиционных паев, под управлением Общества с ограниченной ответственностью «УПРАВЛЯЮЩАЯ КОМПАНИЯ «ТОВАРИЩЕСТВО ДОВЕРИТЕЛЬНОГО УПРАВЛЕНИЯ»

Имущественные права на объект оценки: Общая долевая собственность.

Наличие обременений: Доверительное управление.

Классификация основных средств согласно МСО проводится по категориям: операционные и внеоперационные активы.

Операционные (рабочие) активы - активы, необходимые для деятельности предприятия.

Внеоперационные активы - имущество, находящееся у предприятия для будущего развития и инвестиций (инвестиционные активы), и активы, излишние для деятельности предприятия (избыточные, излишние активы).

Согласно МСФО 40 различают инвестиционную недвижимость и недвижимость, занимаемую владельцем.

Инвестиции в недвижимость - земля или здание (либо часть здания, либо и то, и другое), находящаяся в распоряжении (собственника или арендатора по договору финансовой аренды) с целью получения арендных платежей, доходов от прироста стоимости капитала или того и другого, но не для производства или поставки товаров, оказания услуг, административных целей

или продажи в ходе обычной хозяйственной деятельности.

Недвижимость, занимаемая владельцем - недвижимость, находящаяся в распоряжении (владельца или арендатора по договору финансовой аренды), предназначенная для использования в производстве или поставке товаров, оказании услуг или в административных целях.

Согласно МСФО 40 объекты незавершенного строительства или объекты, находящиеся в стадии реконструкции по поручению третьих лиц не являются инвестициями в недвижимость независимо от их предполагаемого использования в будущем.

Инвестиции в недвижимость предназначены для получения арендной платы или доходов от прироста стоимости капитала, либо того и другого. Поэтому денежные потоки, поступающие от инвестиций в недвижимость, как правило, не связаны с остальными активами компании. Это отличает инвестиции в недвижимость от недвижимости, занимаемой владельцем. Поступления и платежи денежных средств в процессе производства или поставки товаров, оказания услуг (или использования объекта основных средств в административных целях), относятся не только к объекту основных средств, но и к другим активам, используемым в процессе производства или поставки товаров (услуг).

Различают следующие виды имущества, задействованного владельцем: неспециализированное и специализированное.

Специализированное имущество из-за особенностей местоположения редко продается (если продается вообще) на открытом рынке иначе как часть предприятия, неотъемлемым компонентом которого это имущество является.

Неспециализированное имущество достаточно широко представлено на открытом конкурентном рынке.

Объекты недвижимого имущества, представленные к оценке являются внеоперационными неспециализированными активами.

8.4. ПЕРЕЧЕНЬ ДОКУМЕНТОВ, ИСПОЛЬЗУЕМЫХ ОЦЕНЩИКОМ И УСТАНОВЛИВАЮЩИХ КОЛИЧЕСТВЕННЫЕ И КАЧЕСТВЕННЫЕ ХАРАКТЕРИСТИКИ ОБЪЕКТА ОЦЕНКИ

Перечень документов, используемых Оценщиком и устанавливающих количественные и качественные характеристики объекта оценки, представлен в следующей таблице.

Таблица 8.4-1 Описание полученных от Заказчика документов

№ п/п	Наименование документа	Кадастровый (или условный) номер	Номер документа	Дата выдачи документа
1.	Выписка из Единого государственного реестра недвижимости об основных характеристиках и зарегистрированных правах на объект недвижимости	50:24:0080128:46	б/н	29.05.2017
2.	Выписка из Единого государственного реестра недвижимости об основных характеристиках и зарегистрированных правах на объект недвижимости	50:24:0080128:47	б/н	30.05.2017
3.	Выписка из Единого государственного реестра недвижимости об основных характеристиках и зарегистрированных правах на объект недвижимости	50:24:0080128:48	б/н	29.05.2017
4.	Выписка из Единого государственного реестра недвижимости об основных характеристиках и зарегистрированных правах на объект недвижимости	50:24:0080212:201	б/н	30.05.2017
5.	Выписка из Единого государственного реестра недвижимости об основных характеристиках и зарегистрированных правах на объект недвижимости	50:24:0000000:73457	б/н	30.05.2017
6.	Выписка из Единого государственного реестра недвижимости об основных характеристиках и зарегистрированных правах на объект недвижимости	50:24:0080213:459	б/н	30.05.2017

№ п/п	Наименование документа	Кадастровый (или условный) номер	Номер документа	Дата выдачи документа
7.	Выписка из Единого государственного реестра недвижимости об основных характеристиках и зарегистрированных правах на объект недвижимости	50:24:0080213:460	б/н	29.05.2017
8.	Выписка из Единого государственного реестра недвижимости об основных характеристиках и зарегистрированных правах на объект недвижимости	50:24:0080213:461	б/н	29.05.2017
9.	Выписка из Единого государственного реестра недвижимости об основных характеристиках и зарегистрированных правах на объект недвижимости	50:24:0080212:16	б/н	30.05.2017
10.	Выписка из Единого государственного реестра недвижимости об основных характеристиках и зарегистрированных правах на объект недвижимости	50:24:0080213:12	б/н	30.05.2017

Источник: документы получены от Заказчика

9. АНАЛИЗ РЫНКА ОБЪЕКТА ОЦЕНКИ, ЦЕНООБРАЗУЮЩИХ ФАКТОРОВ, А ТАКЖЕ ВНЕШНИХ ФАКТОРОВ, ВЛИЯЮЩИХ НА ЕГО СТОИМОСТЬ

Согласно ФСО №3 в отчете об оценке должен быть приведен анализ рынка объекта оценки, а также анализ других внешних факторов, влияющих на его стоимость. В разделе анализа рынка должна быть представлена информация по всем ценообразующим факторам, использовавшимся при определении стоимости, и содержаться обоснование значений или диапазонов значений ценообразующих факторов. На рыночную стоимость существенное влияние оказывают общая макроэкономическая ситуация в стране и локальная ситуация, сложившаяся в регионе расположения объекта.

В данном разделе приводится, по возможности, наиболее актуальная информация в соответствии с имеющимися в открытых источниках информации обзорами, публикуемыми профессиональными аналитиками. При этом учитывается, что обзоры, максимально приближенные к дате, зачастую еще не сформированы, а имеющиеся обзоры охватывают не все сегменты рынка, поэтому часть сведений, приводимых в данном разделе, относится к более ранним датам.

9.1. Анализ влияния общей политической и социально-экономической обстановки в стране и регионе расположения объекта оценки на рынок оцениваемого объекта

Краткое описание общеэкономического состояния территории Российской Федерации

По оценке Минэкономразвития России, в феврале ВВП увеличился на 1,3 % г/г (уточненная оценка за январь – 1,7 % г/г). Из базовых отраслей основной вклад в рост ВВП по-прежнему вносит промышленность. По оценке Минэкономразвития России, существенный положительный вклад в рост ВВП также продолжают вносить небазовые виды деятельности, в том числе сегмент профессиональных услуг и финансовая деятельность.

в % к соотв. периоду предыдущего года	апр.18	1кв18	мар.18	фев.18	январь.18	2017	4кв17	3кв17	2кв17	1кв17	2016
ВВП	1,7	1,3	1,1	1,4	1,4	1,5	0,9	2,2	2,5	0,6	-0,2
Сельское хозяйство	2,5	2,6	2,7	2,6	2,5	2,4	-0,2	5,4	0,1	0,9	4,8
Строительство	1,4	-4,0	-9,7	-0,2	0,2	-1,4	-0,6	0,0	-2,6	-4,5	-2,2
Розничная торговля	2,4	2,2	2,0	1,8	2,7	1,3	3,3	2,0	0,9	-1,6	-4,6
Грузооборот транспорта	4,8	2,5	4,4	1,9	1,1	5,4	2,0	5,5	8,5	6,1	1,8
Промышленное производство	1,3	1,9	1,0	1,5	2,9	1,0	-1,7	1,4	3,8	0,1	1,3
Добыча полезных ископаемых	1,7	1,0	1,4	0,3	1,1	2,0	-0,7	2,3	4,8	1,2	2,7
добыча угля	4,8	0,0	3,1	0,8	-3,1	3,5	2,2	4,4	3,4	3,7	6,1
добыча сырой нефти и природного газа	1,4	-0,1	0,7	-0,7	-0,2	0,8	-2,2	0,6	3,1	1,7	2,2
добыча металлических руд	2,5	3,0	2,1	3,7	3,1	2,5	1,7	0,3	3,7	4,8	0,6
добыча прочих полезных ископаемых	-1,0	7,5	1,5	7,1	13,8	5,6	2,6	4,8	11,5	3,5	1,5
Обрабатывающие производства	1,1	2,2	-0,2	1,9	4,7	0,2	-2,2	0,4	3,2	-0,8	0,5
пищевая промышленность	5,6	0,3	0,4	-1,6	2,1	2,5	3,5	3,9	1,4	1,0	2,5
легкая промышленность	6,6	6,8	-3,2	8,0	15,6	5,2	6,7	1,7	6,1	6,5	5,6
деревообработка	3,5	5,1	0,1	3,5	11,6	1,9	1,4	0,7	1,6	3,8	1,9
производство кокса и нефтепродуктов	0,5	1,1	0,5	0,9	1,9	0,6	0,2	1,3	2,9	-1,8	-1,7
химический комплекс	2,9	3,8	1,1	6,1	4,1	5,3	3,1	3,2	7,0	7,7	6,4
производство прочей неметаллической минеральной продукции	-2,7	-2,9	-11,6	1,5	1,5	2,5	3,8	1,4	1,9	2,9	-6,0
металлургия	0,8	5,1	5,0	2,4	7,8	-3,4	-7,9	4,5	-1,5	-8,8	-0,5
машиностроение	9,5	0,3	-7,5	3,7	4,7	1,3	-1,2	0,8	5,3	0,4	1,5
прочие производства	3,0	3,0	-3,3	12,4	-0,1	1,4	7,5	-0,7	-2,1	1,0	-11,3
Обеспечение электроэнергией, газом и паром	1,1	2,2	7,8	1,8	-2,2	0,1	-4,7	0,2	3,6	1,3	1,7
Водоснабжение, водоотведение, утилизация отходов	-1,4	-1,6	-1,7	1,4	-4,6	-2,8	-3,6	-3,7	1,0	-5,1	-0,8

Источник: Росстат, расчеты Минэкономразвития России.

Ситуация на рынке труда в апреле по сравнению с 1 кв. 2018 г. в целом не изменилась. Безработица в апреле сохранилась на уровне 4,8 % от рабочей силы (с устранением сезонности) и остается вблизи естественного уровня. За период с начала года численность рабочей силы не изменилась, численность занятых увеличилась за счет сокращения числа безработных.

Определяющим фактором динамики заработных плат в целом по экономике остается рост оплаты труда отдельных категорий работников бюджетной сферы, подпадающих под «майские» указы Президента Российской Федерации. Рост заработной платы в социальном секторе, в котором реализуются мероприятия по ее повышению, в целом за 1 кв. 2018 г. составил, по оценке, 24,5 % г/г в номинальном выражении. Вместе с тем номинальный темп роста заработных плат в частном секторе также стабилизировался на высоком уровне (около 10 % г/г).

В апреле темп роста розничного товарооборота несколько увеличился (до 2,4 % г/г после 2,0 % г/г в марте), однако остается существенно ниже темпа роста реальных заработных плат. В то же время другие индикаторы динамики потребительского спроса (как полученные в результате опросов, так и основанные на «жестких» данных) свидетельствуют о более уверенном его восстановлении, что, вероятно, связано с изменениями в структуре потребления.

Инвестиции в основной капитал выросли на 3,6 % г/г в 1 кв. 2018 г. Драйвером роста инвестиций остаются закупки предприятиями производственного оборудования – как отечественного, так и импортного. Отрицательный вклад в динамику инвестиций в 1 кв. 2018 г. внесло строительство. Кредит экономике в апреле продолжил расти. Хотя корпоративное кредитование продолжает расширяться, темпы роста розничного кредитного портфеля остаются выше в 3–4 раза и по-прежнему превышают номинальные темпы роста заработных плат. В условиях широких возможностей для рефинансирования населением ранее взятых кредитов доля просроченной задолженности по кредитам населению устойчиво сокращается (6,4 % в апреле) и с февраля находится ниже соответствующего показателя для корпоративного портфеля. В то же время доля просроченных кредитов предприятиям остается стабильной с середины 2016 года.

Несмотря на благоприятную конъюнктуру сырьевых рынков, в апреле–мае рубль, как и большинство валют стран с формирующимися рынками, находился под давлением из-за волатильности на мировых финансовых рынках и снижения склонности к риску глобальных инвесторов (и, как следствие, – укрепления доллара США). Еще одним фактором ослабления рубля стал введенный в начале апреля дополнительный санкционный пакет в отношении российских компаний и граждан. Вместе с тем текущая ситуация не создает каких-либо рисков для финансовой стабильности. В этих условиях Банк России в мае проводил операции по покупке иностранной валюты в рамках бюджетного правила в стандартном режиме. Объем покупок с начала мая составил 4,6 млрд. долл. США (в апреле – 3,4 млрд. долл. США).

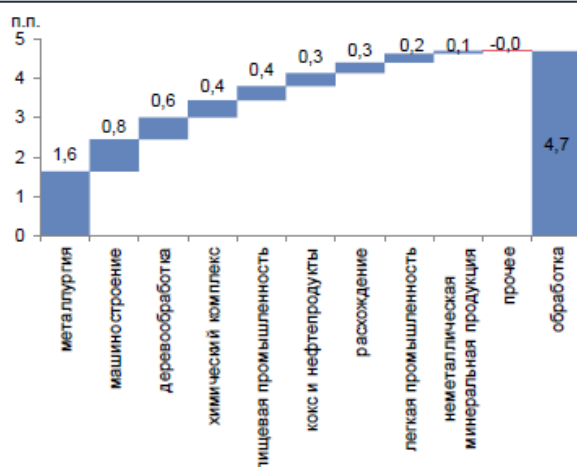
Производственная активность

По оценке Минэкономразвития России, в феврале ВВП увеличился на 1,3 % г/г (уточненная оценка за январь – 1,7 % г/г).

Из базовых отраслей основной вклад в рост ВВП по-прежнему вносит промышленность, которая продолжает восстанавливаться после спада 4кв17. Индекс промышленного производства в январе и феврале вырос на 2,9 % г/г и 1,5 % г/г соответственно (в 4кв17 – снижение на 1,7 % г/г). При этом в феврале впервые с мая прошлого года рост показали одновременно все четыре укрупненных сектора промышленности: добыча, обработка, энергетика и водоснабжение.

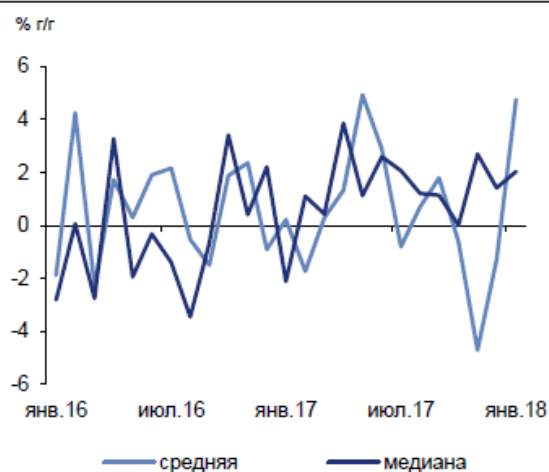
По оценке Минэкономразвития России, существенный положительный вклад в рост ВВП продолжают вносить небазовые виды деятельности, в том числе сегмент профессиональных услуг и финансовая деятельность.

Рис. 1. В январе рост наблюдался во всех укрупнённых обрабатывающих отраслях



Источник: Росстат, расчеты Минэкономразвития России.

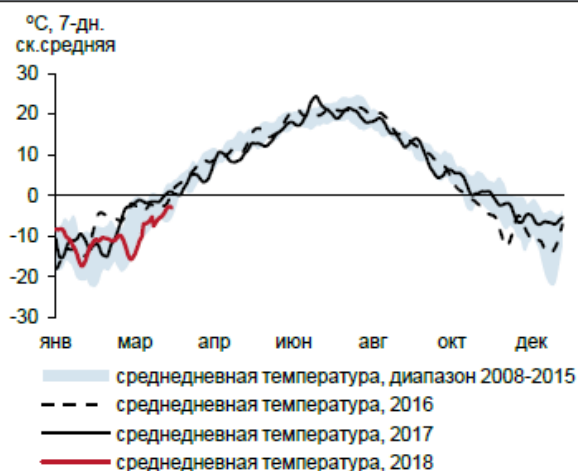
Рис. 2. Медианный темп роста обрабатывающей промышленности остается умеренно положительным



Источник: Росстат, расчеты Минэкономразвития России.

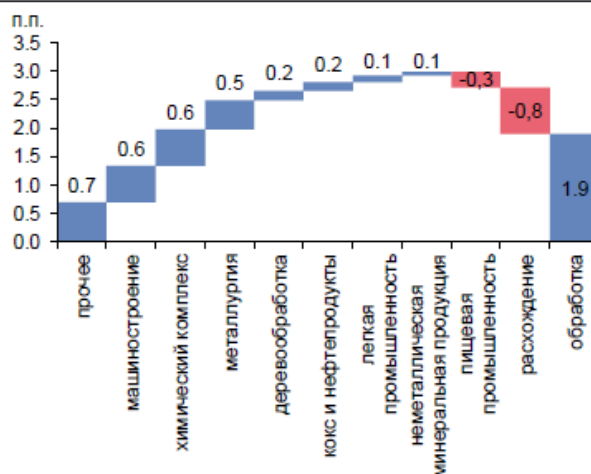
Низкие температуры в России и Европе в конце февраля и марте оказывали поддержку добывающим отраслям и электроэнергетике.

Рис. 3. Низкие температуры в России и Европе оказывают поддержку добывающим отраслям и электроэнергетике



Источник: Росстат, расчеты Минэкономразвития России.

Рис. 4. В феврале положительную динамику показало большинство обрабатывающих отраслей



Источник: Росстат, расчеты Минэкономразвития России.

Добыча полезных ископаемых в феврале вновь показала небольшой рост – на 0,3 % г/г после 1,1 % г/г в январе. Показатели нефтяной и газовой отрасли демонстрировали разнонаправленные тенденции. Годовые темпы роста добычи нефти оставались в минусе, что было связано с ответственным выполнением Россией условий сделки ОПЕК+. Газовая отрасль, напротив, демонстрировала позитивную динамику на фоне роста внутреннего и внешнего спроса, обусловленного холодной погодой.

В марте температура на территории России и стран - основных европейских потребителей российского газа также оставалась ниже календарной нормы. В этих условиях активный рост объемов производства газа продолжился. По оперативным данным ЦДУ ТЭК, добыча природного газа в марте выросла на 14,1 % (в феврале – на 1,5 % г/г).

Температурный фактор оказывает положительное влияние и на производство электроэнергии. По оперативным данным СО ЕЭС, в марте рост потребления электроэнергии продолжил ускоряться – до 7,4 % г/г по сравнению с 1,7 % г/г в феврале и -0,1% г/г в январе.

Среднедневная добыча нефти в марте оставалась стабильной в абсолютном выражении. При этом ее годовая динамика продолжает улучшаться по мере исчерпания эффекта высокой базы конца 2016 – начала 2017 года. По данным Минэнерго, масштаб спада добычи сырой нефти в марте сократился до 0,7% г/г после 1,4% г/г в январе и феврале.

Годовая динамика обрабатывающих отраслей в феврале нормализовалась после колебаний последних месяцев.

В марте оперативные индикаторы производственной активности показали позитивную динамику. Совокупный индекс PMI в марте составил 53,2 (в феврале – 55,2) и остается выше порогового уровня 50, сигнализирующего об увеличении экономической активности, хотя и замедляющимися темпами. Продолжает устойчиво расти среднедневная погрузка грузов на железной дороге, при этом положительная годовая динамика наблюдается по всем основным группам грузов, за исключением строительных материалов. Рост потребления электроэнергии, очищенный от сезонного, календарного и температурного фактора, в марте ускорился до 2,9 % г/г после 0,5 % г/г в феврале и 0,2 % г/г в январе.

Таблица 1. Показатели производственной активности

в % к соотв. периоду предыдущего года	фев.17	январ.18	2017	4кв17	дек.17	ноя.17	окт.17	3кв17	2кв17	1кв17	2016
ВВП	1,5*	1,9*	1,5	0,9	1,4*	0,0*	2,0*	2,2	2,5	0,6	-0,2
Сельское хозяйство	2,6	2,5	2,4	-0,2	3,4	1,4	-2,3	5,4	0,1	0,9	4,8
Строительство	-0,2	0,2	-1,4	-0,6	1,3	-1,1	-3,1	0,0	-2,6	-4,5	-2,2
Розничная торговля	1,8	2,8	1,3	3,0	3,1	2,7	3,1	2,1	1,0	-1,6	-4,6
Оптовая торговля	0,3	1,2	5,9	4,5	2,5	5,1	6,2	6,0	9,2	4,2	2,6
Грузооборот транспорта	1,8	1,1	5,4	2,0	0,1	-0,4	6,2	5,5	9,3	5,3	1,8
Промышленное производство	1,5	2,9	1,0	-1,7	-1,5	-3,6	0,0	1,4	3,8	0,1	1,3
<i>Добыча полезных ископаемых</i>	0,3	1,1	2,0	-0,7	-1,0	-1,0	-0,1	2,3	4,8	1,2	2,7
добыча угля	0,8	-3,1	3,5	2,2	-0,6	2,0	5,2	4,4	3,4	3,7	6,1
добыча сырой нефти и природного газа	-0,7	-0,2	0,8	-2,2	-2,0	-2,2	-2,4	0,6	3,1	1,7	2,2
добыча металлических руд	3,7	3,1	2,5	1,7	1,5	-0,5	4,0	0,3	3,7	4,8	0,6
добыча прочих полезных ископаемых	7,1	13,8	5,6	2,6	3,2	2,4	2,1	4,8	11,5	3,5	1,5
Обрабатывающие производства	1,9	4,7	0,2	-2,2	-2,0	-4,7	0,1	0,4	3,2	-0,8	0,5
пищевая промышленность	-1,6	2,1	2,5	3,5	0,2	4,7	5,6	3,9	1,4	1,0	2,5
легкая промышленность	8,0	15,6	5,2	6,7	11,5	4,2	4,2	1,7	6,1	6,5	5,6
деревообработка	3,5	11,6	1,9	1,4	2,4	2,2	-0,5	0,7	1,6	3,8	1,9
производство кокса и нефтепродуктов	0,9	1,9	0,6	0,2	0,6	1,6	-1,7	1,3	2,9	-1,8	-1,7
химический комплекс	6,1	4,1	5,3	3,1	1,5	1,5	6,2	3,2	7,0	7,7	6,4
производство прочей неметаллической минеральной продукции	1,5	1,5	2,5	3,8	4,9	4,9	1,7	1,4	1,9	2,9	-6,0
металлургия	2,4	7,8	-3,4	-7,9	-3,1	-16,7	-10,1	4,5	-1,5	-8,8	-0,5
машиностроение	3,7	4,7	1,3	-1,2	-8,7	-6,1	7,5	0,8	5,3	0,4	1,5
прочие производства	12,4	-0,1	1,4	7,5	8,3	0,2	14,2	-0,7	-2,1	1,0	11,3
Обеспечение электроэнергией, газом и паром	1,8	-2,2	0,1	-4,7	-5,5	-6,4	-2,1	0,2	3,6	1,3	1,7
Водоснабжение, водоотведение, утилизация отходов	1,4	-4,6	-2,8	-3,6	-4,2	-5,7	-1,0	-3,7	1,0	-5,1	-0,8

Источник: Росстат, расчеты Минэкономразвития России.

Потребительский спрос

В начале текущего года рост потребительского спроса в целом опережал рост оборота розничной торговли, что продолжает тенденции 2017 года.

Рис. 9. Рост розничного товарооборота в феврале замедлился...



Источник: Росстат, расчеты Минэкономразвития России.

Рис. 10. ...несмотря на высокие показатели потребительской уверенности



Источник: Банк России, расчеты Минэкономразвития России.

По данным Росстата, в феврале динамика розничных продаж скорректировалась до 1,8 % г/г после пяти месяцев роста темпом около 3 %. Снижение темпов роста произошло за счёт непродовольственных товаров (январь – 3,3% г/г, февраль – 1,0% г/г), в то время как рост продаж продовольственных товаров ускорился.

Вместе с тем для комплексной оценки динамики потребительского спроса недостаточно обращать только к одному показателю – обороту розничной торговли, поскольку расходы на конечное потребление включают и другие элементы, в том числе расходы на услуги общественного питания и другие услуги, покупки в зарубежных Интернет – магазинах (см. врезку). Из-за опережающего роста в сегментах рынка, которые не учитываются при расчете оборота розничной торговли, в 2017 темпы роста расходов на конечное потребление систематически превышали темпы роста розничных продаж.

На вероятное сохранение данной тенденции в начале текущего года указывает, в частности, активный рост в сфере потребительских услуг. Оборот организаций общественного питания в феврале увеличился на 3,8 % г/г (3,9% г/г в январе). Годовые темпы роста объема платных услуг населению в январе – феврале вышли в положительную область после околонулевой динамики в 2017 году. Продолжается увеличение объема пассажирских авиаперевозок: совокупный пассажирооборот в феврале 2018 года вырос на 13,6 % г/г, в том числе международные перевозки на 16,0 % г/г, внутренние – на 10,3 % г/г.

Позитивные тенденции наблюдаются и на автомобильном рынке. Абсолютные объемы продаж легковых автомобилей (с исключением сезонности) в среднем за январь – март составили 149,1 тыс. штук (по сравнению с 140,5 тыс. штук SA в 4кв17). В годовом выражении рост продаж продемонстрировал еще более существенное ускорение – до 21,7 % г/г в 1кв18 с 15,4 % г/г в 4кв17, что было обусловлено эффектом низкой базы начала 2017 года.

На стабильное расширение спроса населения указывают и высокие показатели потребительского оптимизма. Индекс потребительских настроений, очищенный от сезонности, в начале текущего года вырос до максимальных значений за всю историю наблюдения (104,7 и 104,0 в феврале и марте соответственно). При этом высоких уровней в последние месяцы достигли как оценки респондентами текущего материального положения, так и их ожидания на будущее. Одним из факторов роста потребительского оптимизма, вероятно, стал ускоренный рост заработных плат в январе – феврале (см. раздел «Рынок труда»).

Таблица 2. Показатели потребительской активности

	фев.18	январ.18	2017	4кв17	дек.17	3кв17	2кв17	1кв17	2016
Оборот розничной торговли									
в % к соотв. периоду предыдущего года	1,8	2,8	1,2	3,0	3,1	2,1	1,0	-1,6	-4,6
в % к предыдущему месяцу (SA)	-0,2	0,2			0,1				
Продовольственные товары									
в % к соотв. периоду предыдущего года	2,7	2,2	0,5	2,9	3,4	1,9	-0,4	-3,0	-5,0
в % к предыдущему месяцу (SA)	0,1	0,3			0,2				
Непродовольственные товары									
в % к соотв. периоду предыдущего года	1,0	3,3	1,9	3,1	2,8	2,4	2,2	-0,3	-4,2
в % к предыдущему месяцу (SA)	-0,5	0,5			0,0				
Платные услуги									
в % к соотв. периоду предыдущего года	2,0	2,9	0,2	0,5	0,9	0,2	0,6	0,2	0,7
в % к предыдущему месяцу (SA)	-0,3	0,4			0,8				

Источник: Росстат, расчеты Минэкономразвития России.

Таблица 3. Показатели инвестиционной активности

	фев.18	январ.18	2017	4кв17	дек.17	3кв17	2кв17	1кв17	2016
Инвестиции в основной капитал									
в % к соотв. периоду предыдущего года			4,4	6,4		2,2	5,0	1,4	-0,2
в % к предыдущему периоду (SA)				0,5		-1,0	3,2	0,3	
Строительство									
в % к соотв. периоду предыдущего года	-0,2	0,2	-1,4	-0,6	1,3	0,0	-2,6	-4,5	-2,2
в % к предыдущему периоду (SA)	-0,1	-0,2		0	0,4	0,4	-0,4	-0,7	
Производство инвест. товаров³									
в % к соотв. периоду предыдущего года	5,6	10,9	4,4	7,4	9,0	4,3	5,2	-0,2	-2,2
в % к предыдущему периоду (SA)	-1,1	-4,2		0,4	0,8	0,4	1,8	1,2	
Импорт инвестиционных товаров⁴									
в % к соотв. периоду предыдущего года		35,8	40,7	52,5	58,2	58,8	39,4	5,1	5,5
в % к предыдущему периоду (SA)		-8,2		5,5	24,2	14,3	17,4	7,4	
Грузоперевозки инвест. товаров⁵									
в % к соотв. периоду предыдущего года	6,5	12,9	-4,8	4,0	10,6	-10,4	-6,4	-3,2	5,2

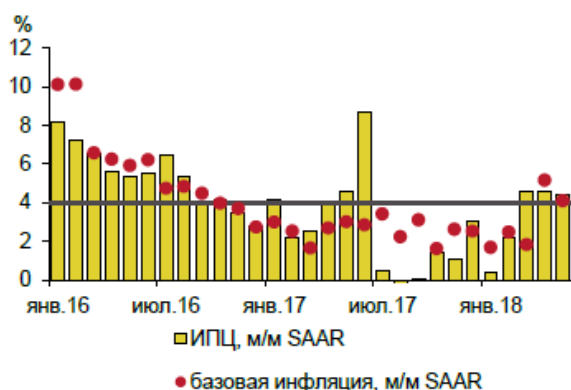
Источник: ФТС, Росстат, расчеты Минэкономразвития России.

В начале 2018 года сохраняется высокий спрос на машиностроительную продукцию инвестиционного назначения. Продолжается активный рост инвестиционного импорта из стран дальнего зарубежья (35,3 % г/г в феврале после 23,3 % г/г в январе и 26,2 % г/г в 4кв17). Рост выпуска отечественной машиностроительной продукции инвестиционного назначения в начале текущего года ускорился – до 17,1% г/г в январе и 14,6 % в феврале с 8,8 % г/г в 4кв17. В то же время объем работ, выполненных по виду деятельности «Строительство», по-прежнему демонстрирует околонулевую динамику, наблюдаемую с середины 2017 года.

Картина инфляции

В марте инфляция ускорилась в годовом выражении впервые после 8 месяцев непрерывного снижения. Темп роста потребительских цен увеличился до 2,4 % г/г в марте с рекордно низких 2,2 % в январе и феврале и оказался несколько выше оценки Минэкономразвития России (2,2–2,3 % г/г). В ежемесячном выражении с устранением сезонности рост потребительских цен в марте ускорился до 0,4% м/м SA с 0,2 % м/м SA месяцем ранее, при этом показатель, приведенный к годовым темпам, впервые с июня прошлого года превысил целевой ориентир Банка России (4,3% м/м SAAR).

Рис. 1. Монетарная инфляция в мае замедлилась



Источник: Росстат, расчеты Минэкономразвития России.

Рис. 2. Основной вклад в майскую инфляцию внесла подакцизная продукция



Источник: Росстат, расчеты Минэкономразвития России.

Наиболее существенное ускорение в марте показали цены на плодоовощную продукцию (2,9% м/м SA после 1,2% м/м SA в феврале). Основной его причиной стало удорожание овощей, которое в текущем году носит несколько более выраженный характер ввиду более низкого урожая овощей 2017 года по сравнению с 2016 годом. Так, цены на ряд продуктов «борщевое набора» в марте росли высокими темпами (свекла – 18,2 % м/м, капуста белокочанная – 17,8 % м/м, морковь - 12,6 % м/м). В группе фруктов и цитрусовых также наблюдалось увеличение темпов роста цен, которое было связано с преобладанием дорогой импортной продукции в межсезонный период.

Цены на продовольственные товары в мае снизились на 0,1 % м/м SA (после роста на 0,2 % м/м SA в апреле). Продовольственная дефляция была обусловлена динамикой цен на плодоовощную продукцию (-3,0 % м/м SA в мае после роста на 1,0 % м/м SA в апреле). При этом рост цен на продовольственные товары, за исключением плодоовощной продукции, в мае несколько ускорился.

Увеличение темпов непродовольственной инфляции в мае (до 0,9 % м/м SA с 0,4 % м/м SA в апреле) было связано в первую очередь с ситуацией на внутреннем рынке нефтепродуктов. В условиях рекордно высоких рублевых цен на нефть рост цен на бензин в мае существенно ускорился – до 5,6 % м/м SA после 1,0 % м/м SA в апреле и околонулевой динамики в феврале–марте.

В то же время инфляция в группе непродовольственных товаров с исключением подакцизной продукции в мае сохранилась на уровне прошлого месяца (0,3 % м/м SA). Рост цен на большинство товаров, чувствительных к курсовым колебаниям (телерадиотовары, персональные компьютеры, электротовары и другие бытовые приборы), в мае замедлился после апрельского всплеска. Вместе с тем темпы роста цен на автомобили и строительные товары оставались на повышенных уровнях, что связано как с продолжающейся подстройкой к ослаблению рубля, так и с восстановлением потребительского спроса.

Таблица 1. Индикаторы инфляции

	май.18	апр.18	мар.18	фев.18	2017	2016	2015
Инфляция							
в % к соотв. периоду предыдущего года	2,4	2,4	2,4	2,2	2,5	5,4	12,9
в % к предыдущему месяцу	0,4	0,4	0,3	0,2	-	-	-
в % к предыдущему месяцу, SA	0,4	0,4	0,4	0,2	-	-	-
Продовольственные товары							
в % к соотв. периоду предыдущего года	0,4	1,1	1,3	0,9	1,1	4,6	14,0
в % к предыдущему месяцу	-0,1	0,4	0,5	0,4	-	-	-
в % к предыдущему месяцу, SA	-0,1	0,2	0,3	0,0	-	-	-
Непродовольственные товары							
в % к соотв. периоду предыдущего года	3,4	2,7	2,4	2,5	2,8	6,5	13,7
в % к предыдущему месяцу	0,9	0,4	0,2	0,1	-	-	-
в % к предыдущему месяцу, SA	0,9	0,4	0,1	0,1	-	-	-
Услуги							
в % к соотв. периоду предыдущего года	4,0	4,0	3,9	3,7	4,4	4,9	10,2
в % к предыдущему месяцу	0,4	0,3	0,1	0,1	-	-	-
в % к предыдущему месяцу, SA	0,3	0,4	0,4	0,3	-	-	-
Базовая инфляция (Росстат)							
в % к соотв. периоду предыдущего года	2,0	1,9	1,8	1,9	2,1	6,0	13,7
в % к предыдущему месяцу	0,2	0,3	0,1	0,1	-	-	-
в % к предыдущему месяцу, SA	0,3	0,3	0,1	0,1	-	-	-
Инфляция, за исключением продовольствия, регулируемых цен и тарифов и подакцизной продукции							
в % к соотв. периоду предыдущего года	2,8	2,7	2,5	2,5	2,6	5,8	12,9
в % к предыдущему месяцу	0,2	0,3	0,2	0,1	-	-	-
в % к предыдущему месяцу, SA	0,3	0,4	0,1	0,2	-	-	-

Источник: Росстат, расчеты Минэкономразвития России.

Ослабление рубля в последние месяцы не привело к видимому ускорению роста потребительских цен. В мае инфляция сохранилась на уровне марта и апреля как в годовом выражении (2,4 % г/г), так и в терминах последовательных приростов (0,4% м/м SA). Если в апреле наблюдалось некоторое ускорение роста цен на отдельные компоненты потребительской корзины, которые наиболее чувствительны к курсовым колебаниям, то уже в мае динамика цен на большинство таких товаров и услуг нормализовалась.

По оценке Минэкономразвития России, в июне будет наблюдаться снижение годовых темпов роста потребительских цен на фоне высокой базы прошлого года – до 2,1–2,2 % г/г. В помесечном выражении инфляция составит 0,3–0,4 % м/м. При этом влияние на инфляцию в июне будут оказывать меры по стабилизации ценовой ситуации на рынке нефтепродуктов, а также поступление на российский рынок продовольственной продукции нового урожая.

Министерство экономического развития
Российской Федерации

Врезка. О динамике инфляции в регионах



По итогам мая 2018 г. количество субъектов Российской Федерации с инфляцией (за годовой период) на уровне либо ниже целевого ориентира Банка России (4%) составило 84.

Максимальный уровень инфляции		Минимальный уровень инфляции	
Регион	%, г/г	Регион	%, г/г
Российская Федерация	2,4		
Московская область	4,1	Республика Дагестан	0,3
Республика Ингушетия	3,6	Республика Адыгея	0,6
Рязанская область	3,3	Ростовская область	0,7
г. Москва	3,2	Республика Крым	0,9
Хабаровский край	3,2	Архангельская область (без АО)	1,1

Источник: <http://www.economy.gov.ru/>

9.2. ОПРЕДЕЛЕНИЕ СЕГМЕНТА РЫНКА, К КОТОРОМУ ПРИНАДЛЕЖИТ ОЦЕНИВАЕМЫЙ ОБЪЕКТ

В России рынок недвижимости традиционно классифицируется по назначению:

- ✓ рынок жилья;
- ✓ рынок коммерческой недвижимости.

В соответствии с общепринятой классификацией профессиональных операторов рынка недвижимости все объекты недвижимости можно отнести к какому-либо сегменту рынка. В таблице ниже приведена классификация рынков недвижимости.

Таблица 9.2-1 Классификация рынков недвижимости

Признак классификации	Виды рынков
Вид объекта	Земельный, зданий, сооружений, предприятий, помещений, многолетних насаждений, вещных прав, иных объектов
Географический (территориальный)	Местный, городской, региональный, национальный, мировой
Функциональное назначение	Производственных и складских помещений, жилищный, непроизводственных зданий и помещений
Степень готовности к эксплуатации	Существующих объектов, незавершенного строительства, нового строительства
Тип участников	Индивидуальных продавцов и покупателей, промежуточных продавцов, муниципальных образований, коммерческих организаций
Вид сделок	Купли – продажи, аренды, ипотеки, вещных прав
Отраслевая принадлежность	Промышленных объектов, сельскохозяйственных объектов, общественных зданий, другие
Форма собственности	Государственных и муниципальных объектов, частных
Способ совершения сделок	Первичный и вторичный, организованный и неорганизованный, биржевой и внебиржевой, традиционный и компьютеризированный

Источник: составлено Оценщиком

Так как, согласно документам на объект оценки, предоставленным Заказчиком, объектом оценки является право собственности на земельные участки для сельскохозяйственного использования. Оценщик делает вывод, что объект оценки относится к сегменту земельных участков для сельскохозяйственного производства.

9.3. ОБЩЕЕ СОСТОЯНИЕ ЗЕМЕЛЬ СЕЛЬХОЗЯЙСТВЕННОГО НАЗНАЧЕНИЯ

Россия - крупнейший в мире обладатель земельных ресурсов. Земельный фонд РФ составляет 1709,8 млн. га, на ее территории расположены практически все природно-минеральные вещества планеты, в зоне влияния находится около 45 % пресной и около 20 % морской воды, около 70 % территории располагается в сейсмоустойчивых районах.

В течение XX в. курс государственной земельной политики кардинально менялся дважды: в 1917 г. земля была национализирована и полностью исключена из рыночного оборота, в 1993 г. Конституция РФ определила различные виды собственности на землю, включая и частную.

Рыночная трансформация экономики России обусловила направленность земельной реформы на развитие земельного рынка, участие земельных участков - в свободном гражданском обороте. Только в 2001 г. после продолжительных дискуссий Государственной Думой был принят новый вариант Земельного кодекса, соответствующего новым конституционным положениям.

Современный процесс совершенствования земельных отношений и становления механизмов их государственного регулирования можно разделить на следующие этапы:

Первый - осуществлены массовое административное перераспределение и приватизация земли, а также связанная с ними реорганизация бывших колхозов и совхозов (1990-1993 гг.).

Второй - принципиальное изменение характера земельных отношений, в том числе механизмов государственного воздействия на их участников при перераспределении земель (в секторах нетоварного сельскохозяйственного назначения - с 1993 по 1997-1998-е гг., товарного производства с 2003г. по настоящее время, в период 1993-2003 гг. рынок формально существовал, но не имел должного правового обеспечения).

Третий - формировавшийся механизм саморегулирования земельных отношений и дальнейшее совершенствование форм и методов его государственного регулирования (только в секторе нетоварного сельскохозяйственного назначения - с 1998-1999 гг. по настоящее время).

Споры вокруг Земельного кодекса не прекращаются до сих пор. Тем не менее, процесс формирования института частной собственности на землю в России активно развивается. Показатели государственной отчетности свидетельствуют о том, что земля включена в рыночный оборот, т. е. с земельными участками совершаются сделки, предусмотренные гражданским законодательством. В то же время земля как пространственная основа существования государства и его граждан, как звено экосистемы требует пристального внимания со стороны государства для обеспечения политической, экономической, экологической безопасности, социальной защиты населения, защиты исторических и культурных основ существования страны и ее граждан.

В соответствии со статьей № 7 Земельного Кодекса РФ, земли по целевому назначению подразделяются на следующие категории:

1. земли сельхоз назначения;
2. земли населенных пунктов;
3. земли промышленности, энергетики, транспорта, связи, радиовещания, телевидения, информатики, земли для обеспечения космической деятельности, земли обороны, безопасности и земли иного специального назначения;
4. земли особо охраняемых территорий и объектов;
5. земли лесного фонда;
6. земли водного фонда;
7. земли запаса.

Сельское хозяйство является одной из крупнейших сфер народного хозяйства страны. Люди тратят более половины своих доходов на продукты питания и другие сельскохозяйственные товары. Кроме того, сельскохозяйственные товаропроизводители поставляют сырьё для перерабатывающих отраслей АПК. Использование земли в сельском хозяйстве как средства и предмета труда имеет специфические особенности, и, прежде всего различия в плодородии, местоположении, правовом статусе, доходности и эффективности, что существенным образом отражается на её полезности, ценности и цене при купле-продаже. В экономической стратегии государства всё большее значение придаётся проблемам восстановления сельского хозяйства и развития собственного сельскохозяйственного назначения, сохранения российской деревни и крестьянства, доступности основных продуктов питания широким массам населения, обеспечения продовольственной безопасности страны, увеличение занятости населения и снижение уровня бедности.

Покупка земли сельхоз назначения осуществляется либо:

- а) для того чтобы на ней жить (и тогда это земля из категории 2 - "земли населенных пунктов") либо
- б) для того, чтобы на ней работать (земли сельхозназначения, земли промышленности, энергетики, транспорта, связи, радиовещания, телевидения, информатики, земли для обеспечения космической деятельности, земли обороны, безопасности и земли иного специального назначения).

И есть еще земля в нескольких категориях, которая по решению государства находится в особых "режимах" и не является предметом массовых сделок - это земля из категорий 4, 5, 6 и 7.

Возможность приобретения земель и уровень цен на нее в категориях 2 и 3 напрямую определяется решениями региональной или местной власти. Именно по решению локальных властей определяются перспективы развития территорий, условия реализации различными общественными и элитными группами различных бизнес - и инфраструктурных проектов. От решений власти зависит, какую инфраструктуру, в каком территориальном направлении и с какой степенью интенсивности развивать (дороги, электроэнергия, водоснабжение и канализация, строительство объектов социальной инфраструктуры). Соответственно - развитие земельных рынков для частного проживания (территории, которые либо сразу, либо по истечении некоторого времени оформляются в категорию земель населенных пунктов) напрямую взаимосвязано с решениями власти. И в этом случае рынок возникает скорее лишь как категория борьбы за доступ к власти в получении "оптовых прав" на развитие отдельных крупных участков земельной территории и последующую "розничную продажу" земельных участков под индивидуальное проживание.

Что касается земель сельхоз назначения для категорий 4-7 - то здесь наличие рынка как такового также весьма затруднительно. Профильная власть всегда имеет возможности подобрать себе участки получше и всегда быть "первой в очереди" на их получение, даже соблюдая все официальные процедуры. Поэтому на свободный, открытый рынок купли-продажи, такие категории земельных участков могут попасть уже только после "приближенных посредников". А, следовательно, - они после прохождения "посредников" будут относиться по сути уже к категории 2 или 3.³

³ https://studwood.ru/2137785/ekonomika/razvitie_rynka_zemli_selhoz_naznacheniya_rossii

9.4. АНАЛИЗ ОПТОВОГО РЫНКА ЗЕМЕЛЬНЫХ УЧАСТКОВ МОСКОВСКОЙ ОБЛАСТИ

Анализ рынка земельных участков Московской области говорит о том, что дефицит предложений по продаже земельных участков отсутствует и в свободном доступе имеется множество земельных участков различных категорий выставленных на продажу.⁴

Как видно из диаграммы, представленной на Рисунке 1, большинство земельных участков, предлагаемых к реализации, составляют земельные участки под ИЖС – 71% от общего количества предложений по продаже земельных участков, на втором месте земельные участки сельскохозяйственного назначения – 26%, далее следуют земельные участки промышленного назначения – 3%.

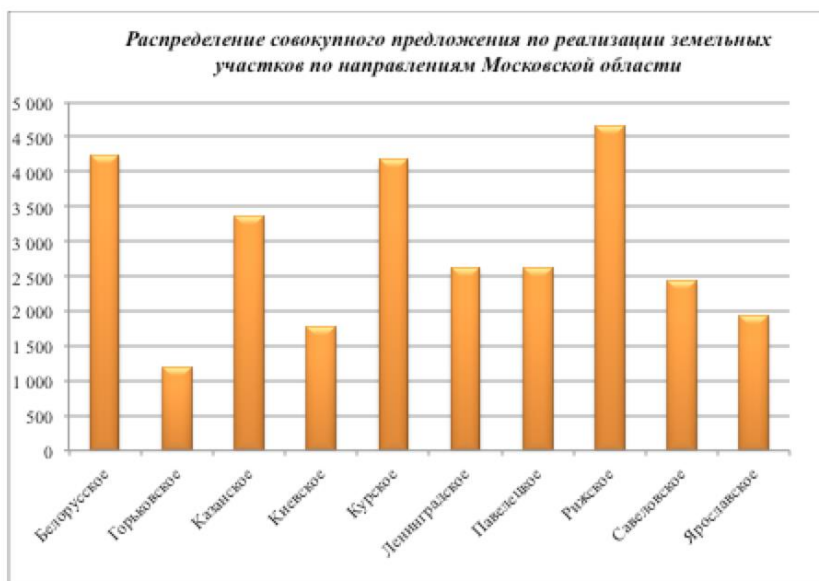
Рисунок 9-1. Распределение совокупного предложения по реализации земельных участков Московской области по категориям



Если говорить о количестве предложений по продаже земельных участков на рынке Московской области в зависимости от направления, то, как видно из диаграммы, представленной ниже на Рисунке 2, лидирует Рижское направление, на втором месте Белорусское, далее следуют Курское, Казанское и Ленинградское. Распределение совокупного предложения по реализации земельных участков по направлениям Московской области, выглядит следующим образом:

⁴ <https://maxyline.ru/analitika/analiz-rynka-zemelnyh-uchastkov-moskovskoj-oblasti-na-konec-pervogo-polugodiya-2017-goda.html>

Рисунок 9-2. Распределение совокупного предложения по реализации земельных участков по направлениям Московской области



С начала 2015 года и по настоящее время эксперты наблюдают тенденцию – отсутствие спекулятивного спроса. Земельный участок как актив на балансе сегодня достаточно затратный объект. Законодательные инициативы обязывают осваивать земельные участки в собственности по назначению. При этом произошло значительное повышение налоговых отчислений.

Заметно востребованной стала услуга «ленд-девелопмента», задачей которой является маркетинговая, техническая и юридическая проработка земельного участка к началу строительного процесса. В условиях кризиса, сниженного уровня платежеспособного спроса и отсутствия спекулятивного характера сделок на рынке земли, ленд-девелопмент становится обязательной составляющей для продажи участка.

Сегодня, подготовленный к строительству участок может стоить в два-три раза больше, чем неподготовленный участок в той же локации. Учитывая одинаковую стоимость подготовки, наибольшее количество таких участков расположено вблизи МКАД.

В таблице ниже, на основании проведенного анализа стоимости земельных участков, в зависимости от направления и категории, выведены средневзвешенные стоимости за 1 сотку земли в рублях, в зависимости от удаления от МКАД.

Таблица 9.4-1 Средневзвешенная стоимость 1 сотки земли по категориям земельных участков в зависимости от направления Московской области и удаленности от МКАД

№ п/п	Направление	Средняя стоимость руб./сот. С/Х			Средняя стоимость руб./сот. ИЖС			Средняя стоимость руб./сот. Пром. назначения		
		до 15 км от МКАД	от 15 км до 50 км от МКАД	от 50 км от МКАД	до 15 км от МКАД	от 15 км до 50 км от МКАД	от 50 км от МКАД	до 15 км от МКАД	от 15 км до 50 км от МКАД	от 50 км от МКАД
1	Белорусское	881 284	316 464	68 126	1 395 943	681 544	144 050	1 493 083	645 302	110 634
2	Горьковское	523 795	114 525	75 837	564 145	183 324	81 942	868 761	249 203	109 851
3	Казанское	409 694	139 094	48 155	405 447	119 845	55 916	505 896	143 638	108 098
4	Киевское	614 083	227 257	67 277	701 132	324 913	114 982	958 265	315 025	185 392
5	Курское	468 196	477 560	64 242	554 820	168 535	22 474	735 077	230 952	83 403
6	Ленинградское	478 385	137 717	56 723	620 311	149 017	75 193	462 385	219 942	104 960
7	Павелецкое	383 447	147 208	64 374	355 801	115 875	47 910	413 756	165 614	67 584
8	Рижское	772 892	425 888	99 662	1 162 335	441 649	82 986	910 316	328 139	67 127
9	Савельевское	445 261	148 427	44 362	686 260	209 772	68 741	589 896	165 149	99 203
10	Ярославское	484 812	189 384	60 873	507 429	197 830	79 934	642 289	190 038	56 846

Как видно из Таблицы 1 самыми дорогими направлениями по продаже земельных участков на удалении до 15 км от МКАД, независимо от категории участка, являются Белорусское, Рижское и Киевское. На удалении от 15 км до 50 км от МКАД самыми дорогими направлениями для участков сельскохозяйственного назначения являются Курское, Рижское, Белорусское; для участков ИЖС – Белорусское, Рижское, Киевское; для участков промышленного назначения – Белорусское, Рижское, Киевское.

На удалении от 50 км от МКАД самыми дорогими направлениями для участков сельскохозяйственного назначения являются Рижское, Горьковское, Белорусское; для участков ИЖС – Белорусское, Киевское, Рижское; для участков промышленного назначения – Киевское, Белорусское, Горьковское.

По данным произведенного анализа в Таблице 2, которая представлена ниже, указаны диапазоны стоимости 1 сотки земли по направлениям в зависимости от категории участка, а так же удаленности от МКАД.

Таблица 9.4-2 Диапазоны стоимости 1 сотки земли по категориям земельных участков в зависимости от направления Московской области и удаленности от МКАД

№ п/п	Направление	Диапазон	Диапазон руб./сот. С/Х			Диапазон руб./сот. ИЖС			Диапазон руб./сот. Пром. назначения		
			до 15 км от МКАД	от 15 км до 50 км от МКАД	от 50 км от МКАД	до 15 км от МКАД	от 15 км до 50 км от МКАД	от 50 км от МКАД	до 15 км от МКАД	от 15 км до 50 км от МКАД	от 50 км от МКАД
1	Белорусское	min	118 750	21 053	1 500	258 333	70 000	14 286	13 500	7 647	22 267
		max	4 095 000	900 000	310 000	7 199 277	3 900 000	2 631 579	4 095 000	2 500 000	290 000
2	Горьковское	min	100 000	3 870	3 000	100 000	47 417	22 222	23 579	52 632	51 653
		max	2 100 000	400 000	300 000	1 000 000	811 111	270 000	2 906 977	825 688	225 000
3	Казанское	min	62 500	2 200	1 757	79 167	18 000	5 594	131 579	10 891	20 455
		max	882 353	550 000	150 302	1 431 718	538 922	192 231	2 180 000	500 000	330 000
4	Киевское	min	233 333	2 606	3 333	127 273	100 000	15 773	350 000	65 306	160 000
		max	1 666 667	836 364	233 333	2 404 762	1 065 000	783 333	1 794 872	780 000	288 889
5	Курское	min	133 333	18 438	6 272	105 333	7 917	7 000	13 965	18 784	2 400
		max	1 227 273	750 000	180 000	2 609 100	750 000	77 193	1 851 852	708 333	184 906
6	Ленинградское	min	111 940	12 414	1 875	10 000	25 993	13 000	25 463	11 000	4 987
		max	1 598 875	642 714	307 167	4 000 000	583 333	313 043	1 300 000	1 080 000	357 143
7	Павелецкое	min	74 333	4 000	4 471	118 750	9 500	8 750	110 000	21 127	8 140
		max	875 000	530 000	430 000	800 000	750 000	150 000	1 367 521	1 193 333	100 000
8	Рижское	min	162 500	21 053	2 692	277 778	5 098	7 000	165 217	30 303	17 678
		max	3 217 500	2 250 000	530 000	17 896 920	3 877 666	594 184	2 457 000	1 307 420	142 857
9	Савеловское	min	121 429	1 538	1 100	164 286	28 333	20 000	380 000	61 798	25 926
		max	973 631	1 628 571	190 000	3 333 333	1 404 000	222 222	1 449 275	694 981	200 000
10	Ярославское	min	37 500	6 667	1 935	40 000	13 000	2 450	92 357	62 500	30 000
		max	3 030 303	1 500 000	1 000 000	2 454 545	835 714	416 667	2 063 600	906 250	90 000

Земли сельскохозяйственного назначения — это земли, которые располагаются за границами населенных пунктов, они предоставляются для сельскохозяйственных нужд и иных связанных с ними целей. Рынок земельных участков, как правило, отражает положение в той отрасли, для которой она предназначена.

Рынок земельных участков сельскохозяйственного назначения Московской области разнороден. Выделяются, как депрессивные районы, так и районы с высоким потенциалом, что и определяет относительный уровень цен земельных участков в данных районах.

Согласно Земельному кодексу РФ земли с/х назначения могут использоваться:

- для ведения сельскохозяйственного назначения;
- под крестьянско-фермерское хозяйство;
- для личного подсобного хозяйства, садоводства, животноводства, огородничества;
- для осуществления подготовки кадров в области сельского хозяйства;
- для сохранения и развития традиционного образа жизни, хозяйствования и промыслов общинами коренных малочисленных народов Севера, Сибири и Дальнего Востока;
- для предоставления земельных участков на период строительства дорог, линий электропередачи и др., при этом не меняя категорию земли;
- и прочее.

Можно выделить следующие диапазоны удаленности от МКАД, которые влияют на ликвидность земельных участков:

- 0-30 км от МКАД;
- 30-60 км от МКАД;
- 60-90 км от МКАД;

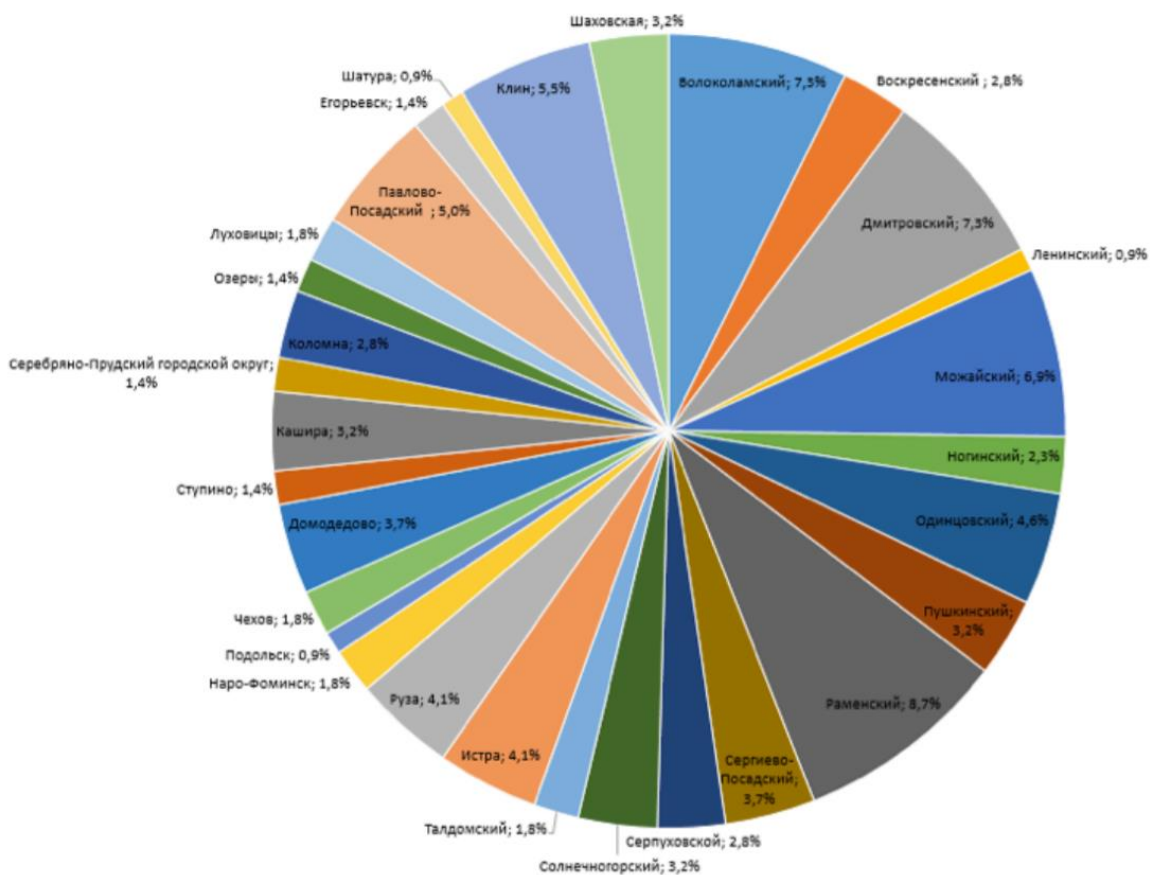
- свыше 90 км от МКАД.

Чем дальше от Москвы, тем ниже ликвидность земельных участков и тем стоимость их снижается. На расстоянии 0 до 30 км от МКАД земельные участки наиболее востребованы, причиной этому является активное строительство индивидуальных и малоэтажных домов, в таком случае земли сельскохозяйственного назначения покупают для перевода их в другую категорию.

В настоящее время рынок земли сельскохозяйственного назначения – это рынок покупателя. На рынке сложился значительный объем предложений, в следствие чего намечается тенденция на понижение стоимости. Предложение в большей степени превышает спрос. В связи с чем скидки на торг в среднем составляют 15-17%, иногда доходят до 25%. По некоторым участкам цены реальных сделок могут отличаться в несколько раз от цен предложений.

На сегодняшний день общее количество предложений земель сельскохозяйственного назначения в Московской области составляет: 218 предложений. Наибольшее количество предложений было представлено в Раменском районе (8,7%), Волоколамском районе (7,3%), Дмитровском районе (7,3%), Можайском районе (6,9%).

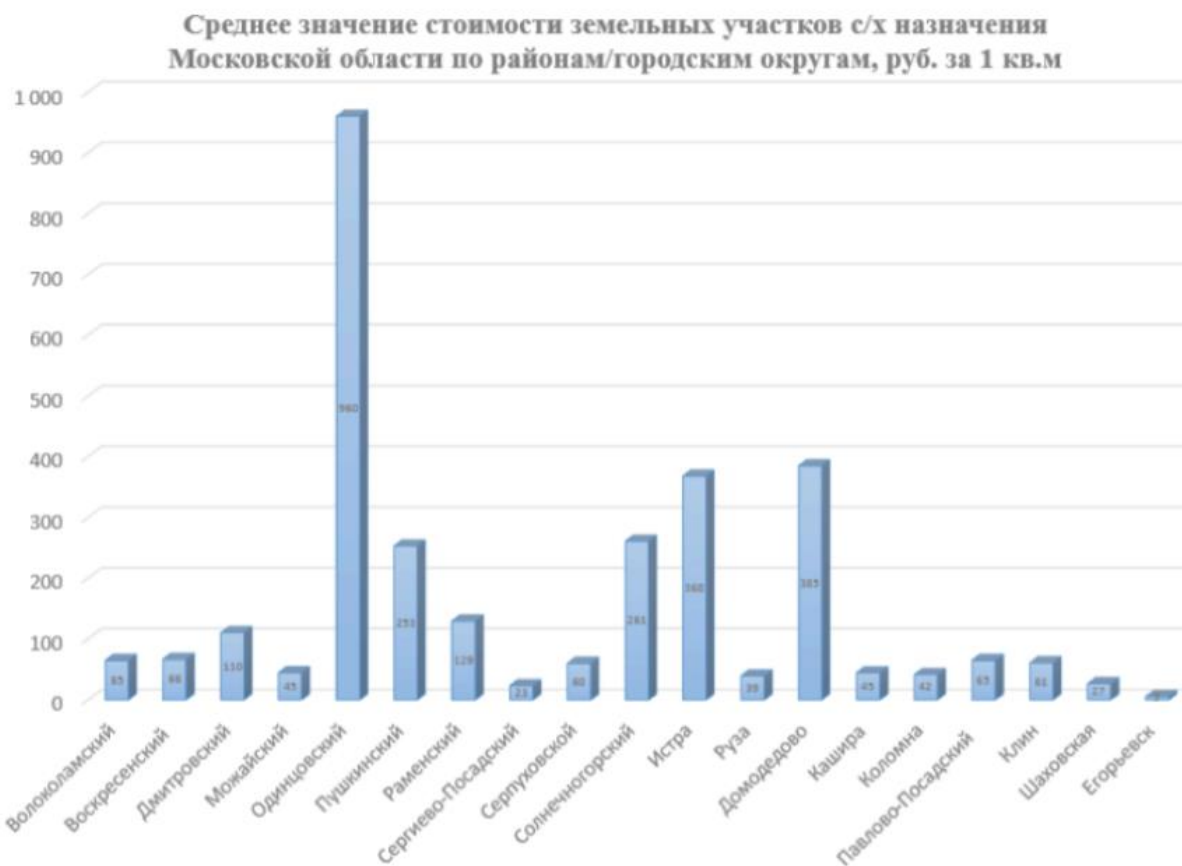
Объем предложений к продаже земельных участков, сельскохозяйственного назначения разделенный по районам/городским округам Московской области



Площади, предлагаемых на продажу земельных участков, варьируются от 0,8 до 5790 Га, в среднем площадь составляет 80 Га. Таким образом, можно сказать, что большая часть предложений представлена крупными земельными участками, спрос на которые не так велик. В таблице ниже, на основании проведенного анализа стоимости земельных участков сельскохозяйственного назначения выведены диапазоны стоимости за 1 кв.м земли в рублях, в зависимости от местоположения.

№ п.п.	Район, городской округ	Минимальное	Максимальное
		значение, руб. за 1 кв.м	значение, руб. руб. за 1 кв.м
1	Волоколамский	50	100
2	Воскресенский	20	150
3	Дмитровский	23	500
4	Ленинский	80	670
5	Можайский	7	161
6	Ногинский	30	313
7	Одинцовский	91	2 264
8	Пушкинский	120	493
9	Раменский	25	340
10	Сергиево-Посадский	8	40
11	Серпуховской	33	104
12	<u>Солнечногорский</u>	16	500
13	Талдомский	1	25
14	Истра	150	1 580
15	Руза	18	71
16	Наро-Фоминск	30	84
17	Чехов	42	494
18	Домодедово	57	1 439
19	Ступино	25	77
20	Кашира	10	70
21	Серебряно-Прудский городской округ	10	18
22	Коломна	11	97
23	Озеры	34	80
24	Луховицы	20	192
25	Павлово-Посадский	24	150
26	Егорьевск	1	10
27	Шатура	11	11
28	Клин	20	114
29	Шаховская	4	57

Из приведенной выше таблицы, видно, что по максимальной стоимости предлагались земельные участки в Одинцовском районе по стоимости 2 264 руб. за 1 кв.м, а по минимальной стоимости предлагались в Талдомском районе по стоимости 1 руб. за 1 кв.м. Данная тенденция обусловлена влиянием на стоимость таких факторов, как удаленность от Москвы, социально- экономическое развитие района, транспортная инфраструктура, наличие коммуникаций, площадь и прочие факторы.



По данным мониторинга цен на конец января 2018 года, самая высокая средняя цена предложения на земельные участки сельскохозяйственного назначения сложилась в Одинцовском районе Московской области и составила – 960 руб./кв. м Самая низкая средняя цена предложения была обнаружена в городском округе Егорьевск – 5 руб./кв. м. В данном анализе использовались только те районы Московской области, в которых было подобрано значительное количество предложений. Средняя цена предложения земельных участков сельскохозяйственного назначения в целом по Московской области составляет около 225 руб./кв. м.

Таким образом, можно сказать, что на сегодняшний день рынок земельных участков сельскохозяйственного назначения из-за большого влияния политической и в следствие социально-экономической ситуации показывает значительное превышение предложений над спросом и относительно не высокие стоимости реальных сделок. Сроки экспозиции данных земельных участков варьируются от 6 месяцев до 1 года. В недалеком будущем при отсутствии значительного улучшения в состоянии экономики данные тенденции будут ухудшаться, при этом земельные участки вблизи Московской области (в зоне до 30 км от города) будут все также актуальны и востребованы из-за возможности перевода их в другую категорию земель и использование под набирающие популярность коттеджные поселки.⁵

⁵<https://atlant-mos.com/images/analitic/stroitelstvo/Обзор%20рынка%20земель%20сельскохозяйственного%20назначения%20Московской%20области%20по%20состоянию%20на%20январь%202018%20года.pdf>

9.5. Анализ фактических данных о ценах сделок и (или) предложений с объектами недвижимости из сегментов рынка, к которым может быть отнесен оцениваемый объект

Исследование публичной информации о ценах сделок на земельные участки показывает, что цены сделок, с одной стороны, носят конфиденциальный, закрытый характер и поэтому сведения о сделках малочисленны и недоступны. В такой ситуации Оценщик вынужден использовать цены предложений. Они публикуются преимущественно в электронных средствах информации (на интернет-сайтах агентств недвижимости и риэлторских компаний, интернет-порталах и досках объявлений и т.п).

При определении справедливой стоимости исследуемых земельных участков Оценщиком были проанализированы открытые источники информации о ценах предложений к продаже земельных участков на дату определения справедливой стоимости. По результатам анализа было отобрано достаточное количество предложений для проведения сравнительного анализа, которые представляют собой данные интернет ресурсов.

Таблица 9.5-1 Предложения по продаже земельных участков сельскохозяйственного назначения

№	Местоположение	Удаленность от МКАД	Категория земли	Разрешенное использование	Передаваемые права	Площадь участка, га.	Инженерные коммуникации	Наличие свободного подъезда к участку	Стоимость предложения за 1 сот., руб.	Источник информации	Контакт
1	Московская область, Орехово-Зуевский район, пос. Авсюнино	94	Земли сельскохозяйственного назначения	для сельскохозяйственного производства	собственность	22,00	Не заведены на участок	Имеется	543	https://orekhovo-zuevo.cian.ru/sale/suburban/137733020/	915 317-73-40
2	Московская область, Орехово-Зуевский район, пос. Авсюнино	96	Земли сельскохозяйственного назначения	для сельскохозяйственного производства	собственность	4,20	Не заведены на участок	Имеется	3 339	https://orekhovo-zuevo.cian.ru/sale/suburban/137755549/	915 317-73-40
3	Московская область, Орехово-Зуевский район, пос. Авсюнино	100	Земли сельскохозяйственного назначения	для сельскохозяйственного производства	собственность	18,00	Не заведены на участок	Имеется	785	https://orekhovo-zuevo.cian.ru/sale/suburban/137746143/	915 317-73-40
4	Московская область, Орехово-Зуевский район, пос. Авсюнино	100	Земли сельскохозяйственного назначения	для сельскохозяйственного производства	собственность	32,00	Не заведены на участок	Имеется	555	https://orekhovo-zuevo.cian.ru/sale/suburban/137638556/	915 317-73-40

№	Местоположение	Удаленность от МКАД	Категория земли	Разрешенное использование	Передаваемые права	Площадь участка, га.	Инженерные коммуникации	Наличие свободного подъезда к участку	Стоимость предложения за 1 сот., руб.	Источник информации	Контакт
5	Московская область, Орехово-Зуевский район, пос. Авсюнино	96	Земли сельскохозяйственного назначения	для сельскохозяйственного производства	собственность	29,00	Не заведены на участок	Имеется	889	https://orekhovo-zuevo.cian.ru/sale/suburban/137805058/	915 317-73-40
6	Московская область, Орехово-Зуевский район, пос. Авсюнино	95	Земли сельскохозяйственного назначения	для сельскохозяйственного производства	собственность	109	Не заведены на участок	Имеется	700	https://orekhovo-zuevo.cian.ru/sale/commercial/137713325/	915 317-73-40
7	Московская область, Орехово-Зуевский район, пос. Авсюнино	100	Земли сельскохозяйственного назначения	для сельскохозяйственного производства	собственность	188	Не заведены на участок	Имеется	661	https://orekhovo-zuevo.cian.ru/sale/commercial/137794923/	915 317-73-40
8	Московская область, Орехово-Зуевский район, пос. Авсюнино	100	Земли сельскохозяйственного назначения	для сельскохозяйственного производства	собственность	104	Не заведены на участок	Имеется	1 425	https://orekhovo-zuevo.cian.ru/sale/commercial/137776031/	915 317-73-40
9	Московская область, Орехово-Зуевский район, д. Елизарово	65	Земли сельскохозяйственного назначения	Фермерское хозяйство	собственность	12,00	Не заведены на участок	Имеется	2 500	https://orekhovo-zuevo.cian.ru/sale/suburban/150156771/	926 219-35-54
10	Московская область, Орехово-Зуевский район, Ликино-Дулево	72	Земли сельскохозяйственного назначения	для сельскохозяйственного производства	собственность	71,00	Не заведены на участок	Имеется	2 958	https://likino-dulyovo.cian.ru/sale/suburban/157301947/	926 732-36-29

Источник: данные Интернет, анализ Оценщика

Таблица 9.5-2 Диапазон цен предложений по продаже земельных участков сельскохозяйственного назначения.

Минимальное значение стоимости 1 сотки, руб.	543
Максимальное значение стоимости 1 сотки, руб.	3 339
Среднее значение стоимости 1 сотки, руб.	1 436

Источник: расчет Оценщика

9.6. АНАЛИЗ ОСНОВНЫХ ФАКТОРОВ, ВЛИЯЮЩИХ НА СПРОС, ПРЕДЛОЖЕНИЕ И ЦЕНЫ СОПОСТАВИМЫХ ОБЪЕКТОВ НЕДВИЖИМОСТИ

Как выявил Оценщик в предыдущих пунктах данной главы, а также принимая во внимание теорию оценки, основными ценообразующими факторами для земельных участков, расположенных в Московской области, являются: имущественные права, условия финансирования, условия платежа и обстоятельства совершения сделки, динамика цен, функциональное назначение земельного участка (категория земель и разрешенное использование), местоположение, транспортная доступность, площадь.

Оценщик решил провести более подробный анализ основных ценообразующих факторов стоимости земельных участков в Московской области в целях корректного их учета в данном расчете справедливой стоимости оцениваемого земельного участка, а также продолжение анализа рынка земли Московской области.

Условия сделки (корректировка на торг, уторгование).

Рынок недвижимости имеет ряд специфичных особенностей, одной из которых является возможность переговоров покупателя и продавца на предмет снижения цены предложения, причем данные переговоры достаточно часто приводят к положительному результату для покупателя. Цены объектов-аналогов являются ценами предложения. Реальные цены, по которым заключаются договора, как правило, ниже цен предложения.

По данным НО СтатРиелт (<http://www.statrielt.ru/>) скидка на торг для земельных участков коммерческого назначения в среднем составляет 13%.

Таблица 9.6-1 Значения скидки на торг

1	территории, вида разрешенного использования	0,89	0,95	0,92
2	Земли населенных пунктов, под многоэтажную преимущественно жилую застройку - в зависимости от плотности застройки окружающей территории и технических возможностей подведения инженерных коммуникаций, престижности района и социального окружения, общей площади участка, степени развития общественного транспорта	0,88	0,94	0,91
3	Земли населенных пунктов под ИЖС, ЛПХ, ДНП и СНТ - в зависимости от развитости населенного пункта, эстетических характеристик участка (парк, река, водоем и пр.), престижности района и социального окружения, технических возможностей подведения инженерных коммуникаций, общей площади участка, степени развития общественного транспорта	0,86	0,99	0,92
4	ДНП и СНТ на землях сельскохозяйственного назначения - в зависимости от приближенности к развитому городу, эстетических характеристик участка (лес, река, водоем и пр.), престижности района и социального окружения, технических возможностей подведения инженерных коммуникаций, общей площади участка, степени развития общественного транспорта	0,84	0,95	0,89
5	Земли промышленности, транспорта, связи и иного специального назначения - в зависимости от плотности застройки окружающей территории и технических возможностей подведения инженерных коммуникаций, общей площади участка, транспортного трафика, класса подъездных дорог	0,82	0,93	0,87
6	Сельскохозяйственного назначения - в зависимости от приближенности к крупному центру обраб. с/х продукции, качества почв, наличия транспортной и инженерной инфраструктур, общей площади участка	0,79	0,92	0,85
7	Земельные участки сельскохозяйственного назначения с возможностью изменения категории - в зависимости от эстетических характеристик участка (лес, река, водоем и пр.), технических возможностей подведения инженерных коммуникаций и общей площади участка	0,81	0,92	0,86

Удаление от МКАД.

Цена предложения недвижимости зависит от места расположения объекта оценки и его удаленности от МКАД. Это обусловлено сложившимся общественным мнением, различной привлекательностью районов города/области/регионов государства, удобством положения для объектов недвижимости определенного функционального назначения.

Согласно аналитическим исследованиям ООО «РусБизнесПрайсИнформ», опубликованным в «Справочнике корректировок для оценки стоимости земельных участков Московской области. Часть 1», Москва, 2014г., приводится следующая зависимость стоимости земельных участков, предназначенных под сельхоз производство, в зависимости от фактора удаленности от МКАД:

Таблица 9.6-2 Корректировки на удаление от МКАД (Восточное направление для сельскохозяйственного производства)

Удаленность от МКАД объекта-аналога, км.	Удаленность от МКАД объекта оценки, км.							
	0 - 20	21 - 40	41 - 60	61 - 80	81 - 100	101 - 120	121 - 140	141 - 160
0 - 20	0%	-22%	-38%	-52%	-62%	-70%	-76%	-81%
21 - 40	28%	0%	-21%	-38%	-51%	-62%	-70%	-76%
41 - 60	63%	27%	0%	-21%	-38%	-51%	-62%	-70%
61 - 80	> 100%	62%	27%	0%	-21%	-38%	-51%	-62%
81 - 100	> 100%	> 100%	62%	27%	0%	-21%	-38%	-51%
101 - 120	> 100%	> 100%	> 100%	62%	27%	0%	-21%	-38%
121 - 140	> 100%	> 100%	> 100%	> 100%	62%	27%	0%	-21%
141 - 160	> 100%	> 100%	> 100%	> 100%	> 100%	62%	27%	0%

Площадь земельного участка.

При прочих равных условиях, большие по площади земельные участки могут продаваться по более низкой в пересчете на единицу площади цене, что обуславливается большим сроком экспозиции. Согласно исследованиям, проведенным ООО «Приволжский центр методического и информационного обеспечения оценки», (результаты которого приведены в «Справочник оценщика недвижимости-2016. Том 3. Земельные участки. Издание четвертое. Нижний Новгород, 2016 год), корректировка на площадь для земельных участков сельскохозяйственного назначения имеет следующие значения:

Таблица 9.6-3 Диапазоны корректировок на площадь

Земельные участки сельскохозяйственного назначения					
Площадь, га		аналог			
		<10	10-30	30-100	≥100
объект оценки	<10	1,00	1,08	1,22	1,28
	10-30	0,93	1,00	1,13	1,19
	30-100	0,82	0,88	1,00	1,05
	≥100	0,78	0,84	0,96	1,00

Инженерно-геологические условия.

Как правило, наличие негативных инженерно-геологических условий, таких как заболоченность, наличие подтопления, сложный рельеф, подверженность обвалам, оползням и т.д. снижают физические условия эксплуатации земельных участков, а соответственно, снижают их стоимость.

Согласно исследованиям, проведенным ООО «Приволжский центр финансового консалтинга и оценки», результаты которого приведены в «Справочнике оценщика недвижимости-2016. Том 3. Земельные участки. Издание четвертое. Нижний Новгород, 2016 год, корректировка наличие ухудшающих инженерно-геологические условия для земель под сельскохозяйственное производство имеет следующее значение:

Таблица 9.6-4 Диапазоны корректировок на инженерно-геологические характеристики

Земельные участки сельскохозяйственного назначения			
Отношение удельной цены земельных участков сельскохозяйственного назначения с ровным спланированным рельефом к удельной цене аналогичных участков с изъянами рельефа (заболоченность, склон и тд)	1,39	1,35	1,43

Транспортная доступность.

Большое влияние на стоимость оказывает степень развитости инфраструктуры. Для данных сегментов рынка земли наличие и качество транспортной доступности объекта является одним из значимых ценообразующих факторов.

Подъезд к участку		Асфальт, грейдер	Грунтовая.. - 5 % Нет подъезда...- 10 %	Яскевич Е.Е. "Практика оценки недвижимости" изд-во Техносфера, М., 2011 г. раздел П.5.5.
-------------------	--	------------------	--	--

9.7. Основные выводы относительно рынка недвижимости в сегментах, необходимых для оценки

Исходя из анализа рынка, можно сделать вывод о том, что рынок земельных участков сельхозназначения в настоящее время трудно поддается сегментированию и анализу. Ведущие компании, занимающиеся исследованием земельного рынка Москвы и Подмосковья, публикуют порой противоречивые данные и делают обобщенные выводы относительно ценовой политики.

Оцениваемые земельные участки относятся к землям сельскохозяйственного назначения с видом разрешенного использования для сельскохозяйственного использования. Оцениваемые земельные участки расположены в Орехово-Зуевском районе Московской области.

Оценщиком были найдены предложения по продаже земельных участков сельскохозяйственного назначения в Московском регионе, на их основе можно сделать выводы о максимальной, минимальной и средней удельной стоимости 1 сотки.

Таблица 9.7-1 Диапазон стоимости земельных участков с видом разрешенного использования «Для сельскохозяйственного производства»

Минимальное значение стоимости 1 сотки, руб.	543
Максимальное значение стоимости 1 сотки, руб.	3 339
Среднее значение стоимости 1 сотки, руб.	1 436

Источник: составлено Оценщиком

Подводя итог анализа рынка, можно сделать вывод о том, что на цену продажи наиболее существенное влияние оказывают следующие факторы:

1. Условия сделки (корректировка на торг, уторгование).
2. Имущественные права.
3. Местоположение.
4. Удаление от МКАД.
5. Зависимость площади земельного участка.
6. Индивидуальные характеристики.

10. АНАЛИЗ НАИБОЛЕЕ ЭФФЕКТИВНОГО ИСПОЛЬЗОВАНИЯ

Общие положения анализа

Наиболее эффективное использование является основополагающей предпосылкой при определении рыночной стоимости. В соответствии со Стандартами оценки, под наиболее эффективным способом использования имущества понимается «Наиболее эффективное использование представляет собой такое использование недвижимости, которое максимизирует ее продуктивность (соответствует ее наибольшей стоимости) и которое физически возможно, юридически разрешено (на дату определения стоимости объекта оценки) и финансово оправдано».

Для определения наиболее эффективного использования необходимо следовать четырем критериям:

- ✓ **юридическая правомочность** - рассмотрение тех способов использования, которые разрешены действующим законодательством и нормативными документами всех уровней, распоряжениями о функциональном зонировании, ограничениями на предпринимательскую деятельность, положениями об исторических зонах, экологическим законодательством и т. п.;
- ✓ **физическая возможность** - рассмотрение физически реальных в данной местности и для данного участка способов использования (форма и размеры участка, свойства грунтов и т. п.);
- ✓ **экономическая оправданность** (финансовая осуществимость) - рассмотрение того, какое физически возможное и юридически правомочное использование будет давать владельцу недвижимости приемлемый доход, превышающий расходы на содержание недвижимости;
- ✓ **максимальная эффективность** (оптимальный выбор застройки) - выбор того, какой из правомочных, физически осуществимых и экономически оправданных видов использования будет приносить максимальный чистый доход или приводить к максимальной стоимости объекта.

Несоответствие потенциального варианта использования любому из критериев не позволяет рассматривать его в качестве наиболее эффективного.

Под стоимостью, максимизации которой следует достичь, понимается рыночная стоимость. При этом, как следует из определения справедливой стоимости, способ использования недвижимости должен быть типичен для района, где она расположена.

Факторы, которые следует принять во внимание при этом, включают потенциал местоположения, рыночный спрос, правовую, технологическую и финансовую обоснованность проекта.

Рассмотрев структуру рынка недвижимости и проведя анализ экономического окружения объекта исследования, можно делать выводы о том, какого типа недвижимость может быть востребована в зоне расположения объекта.

Для оцениваемой территории необходимо рассмотреть варианты использования, которые физически возможны и юридически правомочны с точки зрения своего потенциально доходного использования.

Наиболее эффективное использование определяется как возможное (вероятное) и разумно обоснованное использование объекта оценки, которое физически реализуемо, юридически допустимо, финансово оправдано и обеспечивает максимальную стоимость объекта

Анализ наиболее эффективного использования объекта оценки предполагает отбор вариантов его

альтернативного использования. Список вариантов формируется, как правило, с учетом интересующих участников рынка возможностей полного или частичного изменения функционального назначения, конструктивных решений (например, ремонт, реконструкция, снос, новое строительство), изменения состава прав, других параметров, а также с учетом разрешенных вариантов использования земельного участка.

Анализ наиболее эффективного использования выполняется и отражается в отчете путем проверки соответствия рассматриваемых вариантов использования нескольким критериям по следующему алгоритму:

- отбор вариантов использования объекта оценки, соответствующих действующим законодательству;
- проверка каждого варианта использования, отобранного на предыдущем этапе, на физическую осуществимость;
- проверка каждого варианта использования, отобранного на предыдущем этапе, на экономическую целесообразность;
- выбор варианта экономически целесообразного использования, при котором стоимость объекта оценки может быть максимальной;
- формирование вывода о признанном оценщиком варианте наиболее эффективного использования объекта оценки.

Анализ НЭИ для земельного участка как свободного

Под свободным земельным участком понимается земельный участок, который для целей анализа наиболее эффективного использования рассматривается как свободный от улучшений, характерных для его существующего использования.

Объект оценки представляет собой не застроенные земельные участки, относящиеся к категории земель – земли сельскохозяйственного назначения, разрешенное использование – сельскохозяйственного производства.

Критерий юридической допустимости

Категория земель - земли сельскохозяйственного назначения. Разрешенное использование – сельскохозяйственного производства.

В соответствии с ч. 1 ст. 78 Земельного кодекса РФ: Земли сельскохозяйственного назначения могут использоваться для ведения сельскохозяйственного производства, создания защитных лесных насаждений, научно-исследовательских, учебных и иных связанных с сельскохозяйственным производством целей, а также для целей аквакультуры (рыбоводства):

- крестьянскими (фермерскими) хозяйствами для осуществления их деятельности, гражданами, ведущими личные подсобные хозяйства, садоводство, животноводство, огородничество;
- хозяйственными товариществами и обществами, производственными кооперативами, государственными и муниципальными унитарными предприятиями, иными коммерческими организациями;
- некоммерческими организациями, в том числе потребительскими кооперативами, религиозными организациями;
- казачьими обществами;
- опытно-производственными, учебными, учебно-опытными и учебно-производственными подразделениями научных организаций, образовательных организаций, осуществляющих подготовку кадров в области сельского хозяйства, и общеобразовательных организаций;

- общинами коренных малочисленных народов Севера, Сибири и Дальнего Востока Российской Федерации для сохранения и развития их традиционных образа жизни, хозяйствования и промыслов.

Таким образом, юридически допустимо использовать земельные участки:

-для сельскохозяйственного производства.

Критерии физической возможности и экономической оправданности

Диктуется физическими характеристиками самого участка (инженерно-геологические параметры грунтов, местоположение, достаточность размера участков и т.д.), а также особенностями окружающей застройки.

Рельеф участков спокойный, форма правильная. Транспортная доступность хорошая.

Таким образом, местоположение и характеристики (окружение, рельеф и форма участка, площадь) земельных участков позволяет использовать их для сельскохозяйственного производства.

Критерий максимальной продуктивности

Исходя из вышеперечисленных факторов, Оценщик выбрал максимально эффективный вариант использования земельных участков как свободных – для сельскохозяйственного производства.

Анализ НЭИ для земельного участка с существующими улучшениями

Земельные участки не застроены.

Вывод

На основании проведенного анализа было определено, что с учетом местоположения и индивидуальных характеристик объекта оценки наиболее эффективным будет использование оцениваемого недвижимого имущества по его целевому назначению - для сельскохозяйственного производства.

11. РАСЧЕТ СТОИМОСТИ ОБЪЕКТА

Согласно п. 11 ФСО № 1, основными подходами, используемыми при проведении оценки, являются рыночный (сравнительный), доходный и затратный подходы. При выборе используемых при проведении оценки подходов следует учитывать не только возможность применения каждого из подходов, но и цели и задачи оценки, предполагаемое использование результатов оценки, допущения, полноту и достоверность исходной информации. На основе анализа указанных факторов обосновывается выбор подходов, используемых Оценщиком.

Согласно п. 24 ФСО № 1, Оценщик вправе самостоятельно определять необходимость применения тех или иных подходов к оценке и конкретных методов оценки в рамках применения каждого из подходов.

Ввиду определения справедливой стоимости в данном Отчете об оценке, Оценщик далее приводит особенности её расчёта.

Согласно п. 2 IFRS 13 справедливая стоимость - это рыночная оценка, а не оценка, формируемая с учетом специфики предприятия. По некоторым активам и обязательствам могут существовать наблюдаемые рыночные операции или рыночная информация. По другим активам и обязательствам наблюдаемые рыночные операции или рыночная информация могут отсутствовать. Однако цель оценки справедливой стоимости в обоих случаях одна и та же - определить цену, по которой проводилась бы операция, осуществляемая на организованном рынке, по продаже актива или передаче обязательства между участниками рынка на дату оценки в текущих рыночных условиях (то есть выходная цена на дату оценки с точки зрения участника рынка, который удерживает актив или имеет обязательство).

Если цена на идентичный актив или обязательство не наблюдается на рынке, предприятие оценивает справедливую стоимость, используя другой метод оценки, который обеспечивает максимальное использование уместных наблюдаемых исходных данных и минимальное использование ненаблюдаемых исходных данных. Поскольку справедливая стоимость является рыночной оценкой, она определяется с использованием таких допущений, которые участники рынка использовали бы при определении стоимости актива или обязательства, включая допущения о риске. Следовательно, намерение предприятия удержать актив или урегулировать или иным образом выполнить обязательство не является уместным фактором при оценке справедливой стоимости.

Цель оценки справедливой стоимости заключается в том, чтобы определить цену, по которой проводилась бы операция на добровольной основе по продаже актива или передаче обязательства между участниками рынка на дату оценки в текущих рыночных условиях. Оценка справедливой стоимости требует от предприятия выяснения всех указанных ниже моментов:

- конкретный актив или обязательство, являющееся объектом оценки (в соответствии с его единицей учета);
- в отношении нефинансового актива, исходное условие оценки, являющееся приемлемым для оценки (в соответствии с его наилучшим и наиболее эффективным использованием);
- основной (или наиболее выгодный) для актива или обязательства рынок;
- метод или методы оценки, приемлемые для определения справедливой стоимости, с учетом наличия данных для разработки исходных данных, представляющих допущения, которые использовались бы участниками рынка при установлении цены на актив или обязательство, а также уровня в иерархии справедливой стоимости, к которому относятся эти исходные данные.

Оценка справедливой стоимости предполагает проведение операции по продаже актива или

передаче обязательства:

- на рынке, который является основным для данного актива или обязательства;
- при отсутствии основного рынка на рынке, наиболее выгодном для данного актива или обязательства.

Предприятию нет необходимости проводить изнуряющий поиск всех возможных рынков для идентификации основного рынка или, при отсутствии основного рынка, наиболее выгодного рынка, однако, оно должно учитывать всю информацию, которая является обоснованно доступной. При отсутствии доказательств обратного рынок, на котором предприятие вступило бы в сделку по продаже актива или передаче обязательства, считается основным рынком или, при отсутствии основного рынка, наиболее выгодным рынком.

При наличии основного рынка для актива или обязательства оценка справедливой стоимости должна представлять цену на данном рынке (такая цена либо является непосредственно наблюдаемой, либо рассчитывается с использованием другого метода оценки), даже если цена на другом рынке является потенциально более выгодной на дату оценки.

Предприятие должно иметь доступ к основному (или наиболее выгодному) рынку на дату оценки. Поскольку различные предприятия (и направления бизнеса в рамках таких предприятий), осуществляющие различные виды деятельности, могут иметь доступ к различным рынкам, основные (или наиболее выгодные) рынки для одного и того же актива или обязательства могут быть разными для различных предприятий (и направлений бизнеса в рамках таких предприятий). Следовательно, основной (или наиболее выгодный) рынок (и, соответственно, участников рынка) необходимо рассматривать с точки зрения предприятия, учитывая таким образом различия между и среди предприятий, осуществляющих различные виды деятельности.

Для того чтобы добиться наибольшей последовательности и сопоставимости оценок справедливой стоимости и раскрытия соответствующей информации, IFRS 13 устанавливает иерархию справедливой стоимости, которая делит исходные данные для метода оценки, используемые для оценки справедливой стоимости, на три уровня. Иерархия справедливой стоимости отдает наибольший приоритет котируемым ценам (некорректируемым) на активных рынках для идентичных активов или обязательств (исходные данные 1 Уровня) и наименьший приоритет ненаблюдаемым исходным данным (исходные данные 3 Уровня).

Наличие уместных исходных данных и их относительная субъективность могут повлиять на выбор приемлемых методов оценки. Однако иерархия справедливой стоимости отдает приоритет исходным данным для методов оценки, а не методам оценки, используемым для оценки справедливой стоимости.

Иерархия справедливой стоимости (иерархия данных)

1. Исходные данные 1 Уровня - это котируемые цены (некорректируемые) на активных рынках для идентичных активов или обязательств, к которым предприятие может получить доступ на дату оценки. Котируемая цена на активном рынке представляет собой наиболее надежное доказательство справедливой стоимости и должна использоваться для оценки справедливой стоимости без корректировки всякий раз, когда она доступна.

Исходные данные 1 Уровня будут доступны для многих финансовых активов и финансовых обязательств, некоторые из которых могут быть обменены на многочисленных активных рынках (например, на различных биржах). Следовательно, особое внимание в пределах 1 Уровня уделяется определению следующего:

- основной рынок для актива или обязательства или, при отсутствии основного рынка, наиболее выгодный рынок для актива или обязательства;

- может ли предприятие участвовать в операции с активом или обязательством по цене данного рынка на дату оценки.

Исходные данные 1 Уровня должны корректироваться только в следующих случаях:

- когда предприятие удерживает большое количество аналогичных (но неидентичных) активов или обязательств (например, долговые ценные бумаги), которые оцениваются по справедливой стоимости, а котируемая цена на активном рынке существует, но не является доступной в любой момент, для каждого из данных активов или обязательств по отдельности (то есть при условии наличия большого количества аналогичных активов или обязательств, удерживаемых предприятием, было бы трудно получить информацию о ценах для каждого отдельного актива или обязательства на дату оценки). В таком случае в качестве практического подручного средства предприятие может оценивать справедливую стоимость, используя альтернативный метод оценки, который не основывается исключительно на котируемых ценах (например, матричное ценообразование). Однако использование альтернативного метода оценки приводит к получению оценки справедливой стоимости, которая относится к более низкому уровню в иерархии справедливой стоимости.
- когда котируемая цена на активном рынке не представляет собой справедливую стоимость на дату оценки. Так может обстоять дело, когда, например, существенные события (такие как операции на рынке «от принципала к принципалу», торги на посредническом рынке или объявления) имеют место после закрытия рынка, но до наступления даты оценки. Предприятие должно установить и последовательно применять политику идентификации таких событий, которые могут повлиять на оценки справедливой стоимости. Однако если котируемая цена корректируется с учетом новой информации, такая корректировка приводит к получению оценки справедливой стоимости, которая относится к более низкому уровню в иерархии справедливой стоимости.
- при оценке справедливой стоимости обязательства или собственного долевого инструмента предприятия с использованием котируемой цены на идентичную единицу, которая продается как актив на активном рынке, и такая цена должна корректироваться с учетом факторов, специфических для единицы или актива. Если корректировка котируемой цены актива не требуется, результатом будет получение оценки справедливой стоимости, относимой к 1 Уровню в иерархии справедливой стоимости. Однако любая корректировка котируемой цены актива приведет к получению оценки справедливой стоимости, относимой к более низкому уровню в иерархии справедливой стоимости.

2. *Исходные данные 2 Уровня* - это исходные данные, которые не являются котируемыми ценами, включенными в 1 Уровень, и которые прямо или косвенно являются наблюдаемыми для актива или обязательства. Если актив или обязательство имеет определенный (договорной) период, исходные данные 2 Уровня должны быть наблюдаемыми для практически всего срока действия актива или обязательства. Исходные данные 2 Уровня включают следующее:

- котируемые цены на аналогичные активы или обязательства на активных рынках.
- котируемые цены на идентичные или аналогичные активы или обязательства на рынках, которые не являются активными.
- исходные данные, за исключением котируемых цен, которые являются наблюдаемыми для актива или обязательства, например:
 - ✓ ставки вознаграждения и кривые доходности, наблюдаемые с обычно котируемыми интервалами;
 - ✓ подразумеваемая волатильность;

- ✓ кредитные спреды.
- подтверждаемые рынком исходные данные.

Корректировки исходных данных 2 Уровня меняются в зависимости от факторов, специфических для актива или обязательства. Такие факторы включают следующее:

- состояние или местонахождение актива;
- степень, в которой исходные данные относятся к единицам, которые сопоставимы с активом или обязательством;
- объем или уровень деятельности на рынках, на которых наблюдаются эти исходные данные.

Корректировка исходных данных 2 Уровня, которые являются существенными для оценки в целом, может привести к получению оценки справедливой стоимости, которая относится к 3 Уровню в иерархии справедливой стоимости, если для корректировки используются существенные ненаблюдаемые исходные данные.

3. Исходные данные 3 Уровня - это ненаблюдаемые исходные данные для актива или обязательства. Ненаблюдаемые исходные данные должны использоваться для оценки справедливой стоимости в том случае, если уместные наблюдаемые исходные данные не доступны, таким образом учитываются ситуации, при которых наблюдается небольшая, при наличии таковой, деятельность на рынке в отношении актива или обязательства на дату оценки. Однако цель оценки справедливой стоимости остается прежней, то есть выходная цена на дату оценки с точки зрения участника рынка, который удерживает актив или имеет обязательство. Следовательно, ненаблюдаемые исходные данные должны отражать допущения, которые участники рынка использовали бы при установлении цены на актив или обязательство, включая допущения о риске.

Допущения о риске включают риск, присущий конкретному методу оценки, используемому для оценки справедливой стоимости (такому как модель ценообразования), и риск, присущий исходным данным метода оценки. Оценка, не включающая корректировку с учетом рисков, не будет представлять оценку справедливой стоимости, если участники рынка будут включать такую корректировку при установлении цены на актив или обязательство. Например, может возникнуть необходимость включить корректировку с учетом рисков при наличии значительной неопределенности оценки.

Применять ненаблюдаемые исходные данные следует, используя всю информацию, доступную в сложившихся обстоятельствах, которая может включать собственные данные предприятия. При разработке ненаблюдаемых исходных данных предприятие может начать со своих собственных данных, но оно должно корректировать эти данные, если обоснованно доступная информация указывает на то, что другие участники рынка использовали бы другие данные или существует какая-то информация, специфическая для предприятия, которая недоступна для других участников рынка (например, синергия, специфическая для предприятия). Предприятию нет необходимости прилагать чрезмерные усилия, чтобы получить информацию о допущениях участников рынка. Однако предприятие должно учитывать всю информацию о допущениях участников рынка, которая является обоснованно доступной. Ненаблюдаемые исходные данные, разработанные в соответствии с вышеописанной процедурой, считаются допущениями участников рынка и удовлетворяют цели оценки справедливой стоимости.

Методы оценки

Оценка должна проводиться такими методами оценки, которые являются приемлемыми в сложившихся обстоятельствах и для которых доступны данные, достаточные для оценки справедливой стоимости, при этом максимально используются уместные наблюдаемые исходные

данные и минимально используя ненаблюдаемые исходные данные.

Тремя наиболее широко используемыми методами оценки являются рыночный подход, затратный подход и доходный подход. Необходимо использовать методы оценки, совместимые с одним или несколькими из данных подходов для оценки справедливой стоимости.

В некоторых случаях приемлемым будет использование одного метода оценки (например, при оценке актива или обязательства с использованием котированной цены на активном рынке для идентичных активов или обязательств). В других случаях приемлемым будет использование множественных методов оценки (например, так может обстоять дело при оценке единицы, генерирующей денежные средства). Если для оценки справедливой стоимости используются множественные методы оценки, то результаты (то есть соответствующие показатели справедливой стоимости) должны оцениваться путем рассмотрения целесообразности диапазона значений, обозначенных данными результатами. Оценка справедливой стоимости - это значение в пределах такого диапазона, которое наиболее точно представляет справедливую стоимость в сложившихся обстоятельствах.

11.1. Рыночный (сравнительный) подход

В соответствии с IFRS 13 при рыночном подходе используются цены и другая уместная информация, генерируемая рыночными операциями с идентичными или сопоставимыми (то есть аналогичными) активами, обязательствами или группой активов и обязательств, такой как бизнес.

Например, в методах оценки, совместимых с рыночным подходом, часто используются рыночные множители, возникающие из комплекта сопоставимых показателей. Множители могут находиться в одних диапазонах с другим множителем по каждому сопоставимому показателю. Для выбора надлежащего множителя из диапазона требуется использовать суждение с учетом качественных и количественных факторов, специфических для оценки.

Методы оценки, совместимые с рыночным подходом, включают матричное ценообразование. Матричное ценообразование - это математический метод, используемый преимущественно для оценки некоторых видов финансовых инструментов, таких как долговые ценные бумаги, не основываясь лишь на котированных ценах на определенные ценные бумаги, а скорее на отношении ценных бумаг к другим котированным ценным бумагам, используемым как ориентир.

Основным методом рыночного подхода является *метод сравнения продаж*. Он основывается на том, что цены имущества определяются рынком. Таким образом, показатель рыночной стоимости можно рассчитать на основании изучения рыночных цен объектов имущества, конкурирующих друг с другом за долю на рынке. Применяемый процесс сопоставления является основополагающим для процесса оценки.

После того как данные по продажам будут отобраны и верифицированы, следует выбрать и проанализировать одну или несколько единиц сравнения. Единицы сравнения используют две составные части, для того чтобы вывести некий множитель (к примеру, цену в расчете на (физическую) единицу измерения или отношение, например, получаемое делением продажной цены имущества на его чистый доход, т.е. мультипликатор чистого дохода или число лет, за которое окупается покупка (букв. «годы покупки» — *years' purchase*)), который отражает точные различия между объектами имущества. Единицы сравнения, которые покупатели и продавцы на данном рынке используют при принятии своих решений о покупке и продаже, приобретают особую значимость, и им может придаваться больший вес.

Специфическими характеристиками объектов имущества и сделок, которые приводят к вариациям цен, уплачиваемых за недвижимость, являются элементы сравнения. При подходе на основе сравнения продаж они имеют решающее значение. Элементы сравнения включают:

- ✓ передаваемые имущественные права, ограничения (обременения) этих прав;

- ✓ условия финансирования состоявшейся или предполагаемой сделки;
- ✓ условия аренды;
- ✓ условия рынка;
- ✓ местоположение объекта;
- ✓ физические характеристики объекта;
- ✓ экономические характеристики;
- ✓ вид использования и (или) зонирование;
- ✓ наличие движимого имущества, не связанного с недвижимостью;
- ✓ другие характеристики (элементы), влияющие на стоимость.

Чтобы провести непосредственные сравнения между имуществом, являющимся предметом сравниваемой продажи, и оцениваемым имуществом, Исполнитель должен рассмотреть возможные корректировки, основанные на различиях в элементах сравнения. Корректировки могут уменьшить различия между каждым сравниваемым имуществом и оцениваемым имуществом.

По российским Федеральным стандартам оценочной деятельности, аналогом рыночного подхода является сравнительный подход.

В соответствии с п. 12 ФСО № 1 рыночный (сравнительный) подход - это совокупность методов оценки, основанных на получении стоимости объекта оценки путем сравнения оцениваемого объекта с объектами-аналогами. Объект-аналог - объект, сходный объекту оценки по основным экономическим, материальным, техническим и другим характеристикам, определяющим его стоимость.

Рыночный (сравнительный) подход рекомендуется применять, когда доступна достоверная и достаточная для анализа информация о ценах и характеристиках объектов-аналогов. При этом могут применяться как цены совершенных сделок, так и цены предложений.

В рамках рыночного (сравнительного) подхода применяются различные методы, основанные как на прямом сопоставлении оцениваемого объекта и объектов-аналогов, так и методы, основанные на анализе статистических данных и информации о рынке объекта оценки (пункты 13 - 14 ФСО № 1).

11.2. Доходный подход

В соответствии с IFRS 13 при использовании доходного подхода будущие суммы (например, потоки денежных средств или доходы и расходы) преобразовываются в единую сумму на текущий момент (то есть дисконтированную). При использовании доходного подхода оценка справедливой стоимости отражает текущие рыночные ожидания в отношении таких будущих сумм.

Методы оценки доходным подходом:

- методы оценки по приведенной стоимости;
- модели оценки опциона, такие как формула Блэка-Шоулса-Мертонна или биномиальная модель (то есть структурная модель), которые включают методы оценки по приведенной стоимости и отражают как временную, так и внутреннюю стоимость опциона; и
- метод дисконтированных денежных потоков, который используется для оценки справедливой стоимости некоторых нематериальных активов.

Методы оценки по приведенной стоимости

Приведенная стоимость (то есть применение доходного подхода) - это инструмент, используемый для связывания будущих сумм (например, потоков денежных средств или значений стоимости) с существующей суммой с использованием ставки дисконтирования. Определение справедливой стоимости актива или обязательства с использованием метода оценки по приведенной стоимости охватывает все следующие элементы с точки зрения участников рынка на дату оценки:

- оценка будущих потоков денежных средств от оцениваемого актива или обязательства;
- ожидания в отношении возможных изменений суммы и времени получения потоков денежных средств, представляющих неопределенность, присущую потокам денежных средств;
- временная стоимость денег, представленная ставкой по безрисковым монетарным активам, сроки погашения или сроки действия которых совпадают с периодом, охватываемым потоками денежных средств, и которые не представляют никакой неопределенности в отношении сроков и риска дефолта для их держателя (то есть безрисковая ставка вознаграждения);
- цена, уплачиваемая за принятие неопределенности, присущей потокам денежных средств (то есть премия за риск);
- другие факторы, которые участники рынка приняли бы во внимание в сложившихся обстоятельствах;
- в отношении обязательства, риск невыполнения обязательств, относящийся к данному обязательству, включая собственный кредитный риск предприятия (то есть лица, принявшего на себя обязательство).

Методы оценки по приведенной стоимости отличаются в зависимости от того, как они используют элементы, описанные выше. Однако нижеследующие общие принципы регулируют применение любого метода оценки по приведенной стоимости, используемого для оценки справедливой стоимости:

- потоки денежных средств и ставки дисконтирования должны отражать допущения, которые использовались бы участниками рынка при установлении цены на актив или обязательство;
- для потоков денежных средств и ставок дисконтирования должны учитываться только те факторы, которые относятся к оцениваемому активу или обязательству;
- для того чтобы избежать двойного учета или не упустить влияние факторов риска, ставки дисконтирования должны отражать допущения, совместимые с допущениями, присущими потокам денежных средств. Например, ставка дисконтирования, отражающая неопределенность ожиданий в отношении будущего дефолта, будет приемлемой при использовании предусмотренных договором потоков денежных средств от ссуды (то есть метод корректировки ставки дисконтирования). Та же самая ставка не должна применяться при использовании ожидаемых (то есть взвешенных с учетом вероятности) потоков денежных средств (то есть метод оценки по ожидаемой приведенной стоимости), потому что ожидаемые потоки денежных средств уже отражают допущения о неопределенности в отношении будущего дефолта; вместо этого должна использоваться ставка дисконтирования, соизмеримая с риском, присущим ожидаемым потокам денежных средств;
- допущения в отношении потоков денежных средств и ставок дисконтирования должны быть последовательными между собой. Например, номинальные потоки денежных

средств, которые включают эффект инфляции, должны дисконтироваться по ставке, включающей эффект инфляции. Номинальная безрисковая ставка вознаграждения включает эффект инфляции. Фактические потоки денежных средств, исключающие эффект инфляции, должны дисконтироваться по ставке, исключающей эффект инфляции. Аналогичным образом потоки денежных средств за вычетом налогов должны дисконтироваться с использованием ставки дисконтирования за вычетом налогов. Потоки денежных средств до уплаты налогов должны дисконтироваться по ставке, совместимой с указанными потоками денежных средств;

- ставки дисконтирования должны учитывать основополагающие экономические факторы, связанные с валютой, в которой выражены потоки денежных средств.

Определение справедливой стоимости с использованием методов оценки по приведенной стоимости осуществляется в условиях неопределенности, потому что используемые потоки денежных средств являются скорее расчетными величинами, нежели известными суммами. Во многих случаях как сумма, так и сроки получения потоков денежных средств являются неопределенными. Даже предусмотренные договором фиксированные суммы, такие как платежи по ссуде, являются неопределенными, если существует риск дефолта.

Модели оценки опциона:

- Модель ценообразования опционов Блэка-Шоулза (англ. Black-Scholes Option Pricing Model, OPM) — это модель, которая определяет теоретическую цену на европейские опционы, подразумевающая, что если базовый актив торгуется на рынке, то цена опциона на него неявным образом уже устанавливается самим рынком. Данная модель получила широкое распространение на практике и, помимо всего прочего, может также использоваться для оценки всех производных бумаг, включая варранты, конвертируемые ценные бумаги, и даже для оценки собственного капитала финансово зависимых фирм.

Согласно Модели Блэка-Шоулза, ключевым элементом определения стоимости опциона является ожидаемая волатильность базового актива. В зависимости от колебания актива, цена на него возрастает или понижается, что прямопропорционально влияет на стоимость опциона. Таким образом, если известна стоимость опциона, то можно определить уровень волатильности ожидаемой рынком⁶.

- Биномиальная модель предполагает больший объем вычислений, чем модель Блэка-Шоулза и позволяет вводить собственное распределение цен. Данная модель также известна как биномиальная модель Кокса-Росса-Рубинштейна или C-11-П-модель.

Биномиальная модель дает представление о детерминантах стоимости опциона. Она определяется не ожидаемой ценой актива, а его текущей ценой, которая, естественно, отражает ожидания, связанные с будущим. Биномиальная модель в гораздо большей степени приспособлена для анализа досрочного исполнения опциона, поскольку в ней учитываются денежные потоки в каждом периоде времени, а не только на момент истечения⁷.

11.3. Затратный подход

В соответствии с IFRS 13 при затратном подходе отражается сумма, которая потребовалась бы в настоящий момент для замены производительной способности актива (часто называемой текущей стоимостью замещения).

С точки зрения продавца как участника рынка цена, которая была бы получена за актив, основана на той сумме, которую покупатель как участник рынка заплатит, чтобы приобрести или построить

⁶ Источник: данные интернет-портала «Economicportal»: Модель Блэка-Шоулза (http://www.economicportal.ru/ponyatiya-all/black_scholes_model.html)

⁷ Источники: Лоренс Дж. МакМиллан. МакМиллан «Об опционах» — М.: «ИК «Аналитика», 2002 г. (<http://economy-ru.com/forex-treiding/binomialnaya-model.html>); Большая Энциклопедия Нефти Газа (<http://www.ngpedia.ru/id159752p1.html>)

замещающий актив, обладающий сопоставимой пользой, с учетом морального износа. Причина этого заключается в том, что покупатель как участник рынка не заплатил бы за актив сумму больше, чем сумма, за которую он мог бы заменить производительную способность данного актива.

По российским Федеральным стандартам оценочной деятельности, так же имеется затратный подход.

В соответствии с п. 18 ФСО № 1 затратный подход - это совокупность методов оценки стоимости объекта оценки, основанных на определении затрат, необходимых для приобретения, воспроизводства либо замещения объекта оценки с учетом износа и устареваний. Затратный подход преимущественно применяется в тех случаях, когда существует достоверная информация, позволяющая определить затраты на приобретение, воспроизводство либо замещение объекта оценки.

В рамках затратного подхода применяются различные методы, основанные на определении затрат на создание точной копии объекта оценки или объекта, имеющего аналогичные полезные свойства. Критерии признания объекта точной копией объекта оценки или объектом, имеющим сопоставимые полезные свойства, определяются федеральными стандартами оценки, устанавливающими требования к проведению оценки отдельных видов объектов оценки и (или) для специальных целей (пункты 18 - 20 ФСО № 1).

Согласно п. 24 ФСО № 7, затратный подход рекомендуется применять в следующих случаях:

- ◆ для оценки объектов недвижимости - земельных участков, застроенных объектами капитального строительства, или объектов капитального строительства, но не их частей, например жилых и нежилых помещений;
- ◆ для оценки недвижимости, если она соответствует наиболее эффективному использованию земельного участка как незастроенного, и есть возможность корректной оценки физического износа, а также функционального и внешнего (экономического) устареваний объектов капитального строительства;
- ◆ при низкой активности рынка, когда недостаточно данных, необходимых для применения рыночного (сравнительного) и доходного подходов к оценке, а также для оценки недвижимости специального назначения и использования (например, линейных объектов, гидротехнических сооружений, водонапорных башен, насосных станций, котельных, инженерных сетей и другой недвижимости, в отношении которой рыночные данные о сделках и предложениях отсутствуют).

Вывод: Из проведенного выше анализа следует, что МСФО и ФСО включают в себя 3 подхода при проведении оценки. Исключением является различие в наименовании сравнительного подхода, по МСФО данный подход называется рыночным. Три подхода к оценке независимы друг от друга, хотя каждый из них основывается на одних и тех же экономических принципах. Предполагается, что все три подхода должны приводить к одинаковому результату, однако, окончательное заключение о стоимости зависит от рассмотрения всех используемых данных и от особенностей согласования всех показателей.

В связи с тем, что рынок земельных участков в Орехово-Зуевском районе достаточно развит, в открытых источниках информации находится большое количество предложений, поэтому в рамках настоящего исследования применение рыночного (сравнительного) подхода является наиболее достоверным и целесообразным, исходя из иерархии данных и их доступности. Исполнитель считает целесообразным не применять доходный и затратный подходы, исходя из приоритета и возможности применения рыночного (сравнительного) подхода.

11.4. РАСЧЕТ СПРАВЕДЛИВОЙ СТОИМОСТИ ОБЪЕКТА ОЦЕНКИ В РАМКАХ РЫНОЧНОГО (СРАВНИТЕЛЬНОГО) ПОДХОДА

Определение стоимости земельных участков сравнительным подходом (методом сравнения продаж)

Метод сравнения продаж определяет рыночную стоимость объекта на основе анализа продаж сопоставимых объектов недвижимости, которые сходны с оцениваемым объектом по размеру и использованию. Данный метод предполагает, что рынок установит цену для оцениваемого объекта тем же самым образом, что и для сопоставимых, конкурентных объектов. Для того, чтобы применить метод сравнительных продаж, оценщики используют ряд принципов оценки, включая принцип замещения, который гласит, что стоимость недвижимости, которая имеет объекты - заместители на рынке, обычно устанавливается исходя из затрат на приобретение «равно желаемого объекта-заместителя».

Применение метода сравнительных продаж заключается в последовательном выполнении следующих действий:

- подробное исследование рынка с целью получения достоверной информации обо всех факторах, имеющих отношение к объектам сравнимой полезности;
- определение подходящих единиц сравнения и проведение сравнительного анализа по каждой единице;
- сопоставление оцениваемого объекта с выбранными объектами сравнения с целью корректировки их стоимостей или исключения из списка сравниваемых;
- приведение ряда скорректированных показателей стоимости сравнимых объектов к рыночной стоимости объекта оценки.

В процессе сбора информации по сопоставимым объектам Оценщик не обнаружил информацию о совершенных сделках купли-продажи аналогичных оцениваемым участкам, т.к. информация об условиях продажи и реальной цене сделки, как правило, носит конфиденциальный характер. Поэтому расчет стоимости объектов сравнительным методом основывался на ценах предложения с учетом корректировок.

Анализ сделок по сопоставимым объектам обеспечивает оценщика информацией о цене аналога в целом. Эти данные могут использоваться только в том случае, если размеры аналога идентичны размерам оцениваемого объекта. На практике они обычно не совпадают. Чтобы сравнивать объекты недвижимости, которые отличаются по своим характеристикам, нужно найти их «общий знаменатель».

Выбор единицы сравнения

Выбор единицы сравнения зависит от вида оцениваемой недвижимости, и различными сегментами рынка недвижимости используются различные единицы сравнения.

При продажах земель используются следующие единицы сравнения:

- цена за 1 га (1 акр, 1 сотка) — при продажах больших участков земли, сельхозугодий, участков под коттеджи, участков промышленного назначения;
- цена за 1 м² при продажах земли под застройку в населенных пунктах с плотной застройкой;

При анализе продаж застроенных участков используются следующие единицы сравнения:

- цена за 1 м² общей площади улучшений — при продаже объектов недвижимости, которые настолько схожи по своим характеристикам, что их просто можно сравнивать друг с другом в м²

В качестве единицы сравнения выбрана удельная стоимость объекта недвижимости за 1 сотку.

Данная единица сравнения используется покупателями и продавцами, а также другими специалистами на рынке земельных участков.

После выбора единицы сравнения необходимо определить основные показатели или элементы сравнения, используя которые можно смоделировать стоимость оцениваемого объекта недвижимости посредством необходимых корректировок цен предложения сравнимых объектов недвижимости.

Объем доступных оценщику рыночных данных об объектах-аналогах

Были проанализированные данные из открытых источников: журнал "Недвижимость&Цены", «Из рук в руки» и интернет ресурсы: <http://www.cian.ru/>, <http://www.avito.ru/>, <http://www.geodevelopment.ru/>.

Правила отбора объектов-аналогов для проведения расчетов

Подбор объектов-аналогов происходил по следующим критериям:

- ✓ Местоположение: Московская область, Орехово-Зуевский район;
- ✓ Разрешенное использование: для сельскохозяйственного производства;
- ✓ Площадь: Сопоставимые с объектом оценки.

Было выявлено 10 предложений⁸ по продаже земельных участков для жилищного строительства в Раменском районе Московской области. Подбор аналогов из числа предложений осуществлялся с учетом основных ценообразующих факторов и назначения: для жилищного строительства.

Сравнительный анализ объекта оценки и каждого объекта-аналога по всем элементам сравнения

В результате применения правил отбора были отсеяны объекты с ценовыми характеристиками, нетипичными для выборки, в составе которой они представлены. Как правило, это объекты, имеющие минимальные или максимальные цены, в силу чего их присутствие в выборке целесообразно признать нетипичным и, как следствие, приводит к высокой погрешности такого рода вычислений.

Так как в составе объекта оценки входят земельные участки для сельскохозяйственного производства в количестве 10 ед. расположенные в Орехово-Зуевском районе, Оценщик принял для них следующий порядок расчетов:

1 этап: определяем стоимость 1 сотки условно взятого земельного участка входящего в состав объекта оценки. Условный участок обладает следующими характеристиками:

- Площадь: до 1 000 соток.
- Диапазон удаления от МКАД 61-80 км.
- Коммуникации по границе.

2 этап: определение стоимости каждого объекта оценки путем внесения корректировок по основным ценообразующим факторам.

Таблица 11.4-1 Характеристики сопоставимых объектов, используемых для расчета стоимости земельных участков

Характеристики	Объект оценки	Объект № 1	Объект № 2	Объект № 3
Источник информации	-	https://orekhovo-zuyevo.cian.ru/sale/suburban/137769478/	https://orekhovo-zuyevo.cian.ru/sale/suburban/137638556/	https://orekhovo-zuyevo.cian.ru/sale/suburban/137733020/
Дата предложения	Октябрь 2018	Октябрь 2018	Октябрь 2018	Октябрь 2018
Контакт	-	915 317-73-40	915 317-73-40	915 317-73-40

8 см. 9.4. Анализ фактических данных о ценах сделок и (или) предложений с объектами недвижимости из сегментов рынка, к которым может быть отнесен оцениваемый объект

Характеристики	Объект оценки	Объект № 1	Объект № 2	Объект № 3
Место нахождения	Московская область, Орехово-Зуевский район	Московская область, Орехово-Зуевский район, д. Запутное	Московская область, Орехово-Зуевский район, д. Старая	Московская область, Орехово-Зуевский район, д. Селиваниха
Удаленность от МКАД, км	61-80	100	100	90
Шоссе	Егорьевское	Егорьевское	Егорьевское	Егорьевское
Категория земель	Земли сельскохозяйственного назначения	Земли сельскохозяйственного назначения	Земли сельскохозяйственного назначения	Земли сельскохозяйственного назначения
Разрешенное использование	Сельскохозяйственное производство	Сельскохозяйственное производство	Сельскохозяйственное производство	Сельскохозяйственное производство
Передаваемые права	Доверительное управление	Собственность	Собственность	Собственность
Площадь участка, сот.	до 1000	8 400,00	3 200,00	2 200,00
Инженерные коммуникации	По границе	По границе	По границе	По границе
Наличие подъездных путей	Есть	Есть	Есть	Есть
Цена предложения, руб.	-	5 229 480,00	1 776 500,00	1 194 050,00
Стоимость предложения за 1 сотку, руб.	-	658,27	555,16	542,75

Источники: составлено Оценщиком

Таблица 11.4-2 Расчет удельной стоимости за 1 сотку участка площадью до 1000 соток

Элементы сравнения	Ед. срав.	Объект оценки	Объект № 1	Объект № 2	Объект № 3
Цена продажи (предложения)	руб./сот.		658	555	543
Общая площадь	сот.	до 1000	8 400,00	3 200,00	2 200,00
Передаваемые имущественные права, ограничения (обременения) этих прав					
Качество прав		Доверительное управление	Собственность	Собственность	Собственность
Корректировка	%		0,00%	0,00%	0,00%
Скорректированная цена	руб./сот.		658	555	543
Обременения		Не выявлены	Не выявлены	Не выявлены	Не выявлены
Корректировка	%		0,00%	0,00%	0,00%
Скорректированная цена	руб./сот.		658	555	543
Условия финансирования состоявшейся или предполагаемой сделки					
Нетипичные условия финансирования		Отсутствуют	Отсутствуют	Отсутствуют	Отсутствуют
Корректировка	%		0,00%	0,00%	0,00%
Скорректированная цена	руб./сот.		658	555	543
Условия продажи					
Особые условия продажи		Отсутствуют	Отсутствуют	Отсутствуют	Отсутствуют
Корректировка	%		0,00%	0,00%	0,00%
Скорректированная цена	руб./сот.		658	555	543
Расходы, производимые непосредственно после покупки					
Особые расходы		Отсутствуют	Отсутствуют	Отсутствуют	Отсутствуют
Корректировка	%		0,00%	0,00%	0,00%
Скорректированная цена	руб./сот.		658	555	543
Условия рынка					
Время продажи		Апрель 2018	Апрель 2018	Апрель 2018	Апрель 2018
Корректировка	%		0,00%	0,00%	0,00%
Скорректированная цена			658	555	543
Наличие торга			Торг предусмотрен	Торг предусмотрен	Торг предусмотрен
Корректировка	%		-21,00%	-21,00%	-21,00%
Скорректированная цена	руб./сот.		520	439	429

Элементы сравнения	Ед. срав.	Объект оценки	Объект № 1	Объект № 2	Объект № 3
Местоположение и окружение объекта					
Место нахождения		Московская область, Орехово-Зуевский район	Московская область, Орехово-Зуевский район, д. Запутное	Московская область, Орехово-Зуевский район, д. Старая	Московская область, Орехово-Зуевский район, д. Селиваниха
Корректировка	%		0,00%	0,00%	0,00%
Скорректированная цена	руб./сот.		520	439	429
Направление/шоссе		Егорьевское	Егорьевское	Егорьевское	Егорьевское
Корректировка	%		0,00%	0,00%	0,00%
Скорректированная цена	руб./сот.		520	439	429
Удаленность от МКАД	км	61-80	100	100	90
Корректировка	%		27,00%	27,00%	27,00%
Скорректированная цена	руб./сот.		660	557	545
Использование или зонирование					
Категория земли		Земли сельскохозяйственного назначения	Земли сельскохозяйственного назначения	Земли сельскохозяйственного назначения	Земли сельскохозяйственного назначения
Корректировка	%		0,00%	0,00%	0,00%
Скорректированная цена	руб./сот.		660	557	545
Вид разрешенного использования		Сельскохозяйственное производство	Сельскохозяйственное производство	Сельскохозяйственное производство	Сельскохозяйственное производство
Корректировка	%		0,00%	0,00%	0,00%
Скорректированная цена	руб./сот.		660	557	545
Физические характеристики					
Площадь земельного участка	сот.	до 1000	8400,00	3200,00	2200,00
Корректировка	%		22,00%	22,00%	8,00%
Скорректированная цена	руб./сот.		806	680	588
Экономические характеристики					
Доступные инженерные коммуникации		По границе	По границе	По границе	По границе
Корректировка	%		0,00%	0,00%	0,00%
Скорректированная цена	руб./сот.		806	680	588
Качество подъездных путей		Есть	Есть	Есть	Есть
Корректировка	%		0,00%	0,00%	0,00%
Скорректированная цена	руб./сот.		806	680	588
Другие характеристики (элементы), влияющие на стоимость					
Индивидуальные особенности земельного участка		Нет	Нет	Нет	Нет
Корректировка	%		0,00%	0,00%	0,00%
Скорректированная цена	руб./сот.		806	680	588
Выводы					
Общая валовая коррекция	%		49,00	49,00	35,00
Весовой коэффициент			0,29508	0,29508	0,40984
Средневзвешенная рыночная стоимость	руб./сот.	679			

Источник: Расчеты Оценщика

Комментарии к таблице:

Условия сделки (корректировка на торг, уторгование).

Рынок недвижимости имеет ряд специфических особенностей, одной из которых является возможность переговоров покупателя и продавца на предмет снижения цены предложения, причем данные переговоры достаточно часто приводят к положительному результату для покупателя. Цены объектов-аналогов являются ценами предложения. Реальные цены, по которым

закключаются договора, как правило, ниже цен предложения.

По данным НО СтатРиелт (<http://www.statrielt.ru/>) скидка на торг для земельных участков сельскохозяйственного назначения находится в диапазоне от 8% до 21%.

Таблица 11.4-3 Значения скидки на торг

Скидка на торг, уторгование при продаже земельных участков на 01.07.2018 года		0,80	0,85	0,92
2	Земли населенных пунктов, под многоквартирную преимущественно жилую застройку - в зависимости от плотности застройки окружающей территории и технических возможностей подведения инженерных коммуникаций, престижности района и социального окружения, общей площади участка, степени развития общественного транспорта	0,88	0,94	0,91
3	Земли населенных пунктов под ИЖС, ЛПХ, ДНП и СНТ - в зависимости от развитости населенного пункта, эстетических характеристик участка (парк, река, водоем и пр.), престижности района и социального окружения, технических возможностей подведения инженерных коммуникаций, общей площади участка, степени развития общественного транспорта	0,86	0,99	0,92
4	ДНП и СНТ на землях сельскохозяйственного назначения - в зависимости от приближенности к развитому городу, эстетических характеристик участка (лес, река, водоем и пр.), престижности района и социального окружения, технических возможностей подведения инженерных коммуникаций, общей площади участка, степени развития общественного транспорта	0,84	0,95	0,89
5	Земли промышленности, транспорта, связи и иного специального назначения - в зависимости от плотности застройки окружающей территории и технических возможностей подведения инженерных коммуникаций, общей площади участка, транспортного трафика, класса транспортного дорож	0,82	0,93	0,87
6	Сельскохозяйственного назначения - в зависимости от приближенности к крупному центру сбыта с/х продукции, инфраструктуры, общей площади участка	0,79	0,92	0,85
7	Земельные участки сельскохозяйственного назначения с возможностью изменения категории - в зависимости от эстетических характеристик участка (лес, река, водоем и пр.), технических возможностей подведения инженерных коммуникаций и общей площади участка	0,81	0,92	0,86

Так как объектом оценки являются земельные участки для сельскохозяйственного производства диапазон корректировок принят для земельных участков сельскохозяйственного назначения. Учитывая сложившуюся экономическую ситуацию, площадь земельных участков, расположение, удаление от МКАД и целевое назначение Оценщик принял значение корректировки на торг в размере 21%.

Местоположение.

Цена предложения недвижимости зависит от места расположения объекта оценки. Это обусловлено сложившимся общественным мнением, различной привлекательностью районов города/регионов государства, удобством положения для объектов недвижимости определенного функционального назначения.

Оценивает объект, и объекты аналоги расположены в Орехово-Зуевском районе Московской области. Корректировка по данному параметру не требуется.

Удаление от МКАД.

Удаленность от МКАД это по праву самый значимый и ключевой фактор, влияющий на стоимость сотки земли. Чем дальше находится участок, тем он дешевле.

Согласно аналитическим исследованиям ООО «РусБизнесПрайсИнформ», опубликованным в «Справочнике корректировок для оценки стоимости земельных участков Московской области. Часть 1», Москва, 2014г., приводится следующая зависимость стоимости земельных участков, предназначенных под сельхоз производство, в зависимости от фактора удаленности от МКАД:

Таблица 11.4-4 Корректировки на удаление от МКАД (Восточное направление для сельскохозяйственного производства)

Удаленность от МКАД объекта-аналога, км.	Удаленность от МКАД объекта оценки, км.							
	0 - 20	21 - 40	41 - 60	61 - 80	81 - 100	101 - 120	121 - 140	141 - 160
0 - 20	0%	-22%	-38%	-52%	-62%	-70%	-76%	-81%
21 - 40	28%	0%	-21%	-38%	-51%	-62%	-70%	-76%
41 - 60	63%	27%	0%	-21%	-38%	-51%	-62%	-70%
61 - 80	> 100%	62%	27%	0%	-21%	-38%	-51%	-62%
81 - 100	> 100%	> 100%	62%	27%	0%	-21%	-38%	-51%
101 - 120	> 100%	> 100%	> 100%	62%	27%	0%	-21%	-38%
121 - 140	> 100%	> 100%	> 100%	> 100%	62%	27%	0%	-21%
141 - 160	> 100%	> 100%	> 100%	> 100%	> 100%	62%	27%	0%

Оцениваемые земельные участки находятся в диапазоне удаления от МКАД 61-80 км. Объекты

аналоги расположены в диапазоне удаления от МКАД 81-100 км. Согласно данным справочника корректировка на удаление от МКАД составила 27%.

Площадь земельного участка.

На рынке продаж присутствует такой ценообразующий фактор, как площадь земельного участка.

При прочих равных условиях, большие по площади земельные участки могут продаваться по более низкой в пересчете на единицу площади цене, что обуславливается большим сроком экспозиции. Корректировка на площадь для участков под сельскохозяйственное производство будет приниматься согласно исследованиям, проведенным ООО «Приволжский центр методического и информационного обеспечения оценки», результаты которого приведены в «Справочник оценщика недвижимости-2016. Том 3. Земельные участки. Издание четвертое. Нижний Новгород, 2016 год.

Таблица 11.4-5 Диапазоны корректировок на площадь

Земельные участки сельскохозяйственного назначения					
Площадь, га		аналог			
		<10	10-30	30-100	≥100
объект оценки	<10	1,00	1,08	1,22	1,28
	10-30	0,93	1,00	1,13	1,19
	30-100	0,82	0,88	1,00	1,05
	≥100	0,78	0,84	0,96	1,00

Таблица 11.4-6 Корректировка на площадь

Характеристика	Оцениваемый объект	Аналог 1	Аналог 2	Аналог 3
Площадь, кв.м.	7 720,00	2 000,00	10 000,00	17 000,00
Площадь, сотка	до 1000	8 400,00	3 200,00	2 200,00
Площадь, га	10,00	84,00	32,00	22,00
Корректирующий коэффициент	1,0000	1,2200	1,2200	1,0800
Корректировка, %		22,00%	22,00%	8,00%

Источник: Составлено Оценщиком

Внесение весовых коэффициентов

Согласно требованиям ФСО, необходимо производить обоснование всех расчетов и результатов в отчете об оценке.

Необходимо рассчитать параметр, обратный удельному весу суммы корректировок по каждому аналогу в общей сумме корректировок аналогов (чем больше удельный вес, тем меньше весовой коэффициент и наоборот). Производить расчет предлагается по следующей формуле:

$$K = \frac{(|S_A| + 1) / (|S_{1...n}| + 1)}{(|S_A| + 1) / (|S_1| + 1) + (|S_A| + 1) / (|S_2| + 1) + \dots + (|S_A| + 1) / (|S_n| + 1)}$$

где,

K – искомый весовой коэффициент;

n – номер аналога

S_A - сумма корректировок по всем аналогам;

$S_{1...n}$ - сумма корректировок аналога, для которого производится расчет;

S_1 - сумма корректировок 1 –го аналога;

S_2 - сумма корректировок 2-го аналога;

S_n - сумма корректировок n-го аналога.

Данную формулу можно упростить, умножив числитель и знаменатель на $1/(|S_A|+1)$, в результате получим

$$K = \frac{1/(|S_{1...n}|+1)}{1/(|S_1|+1) + 1/(|S_2|+1) + \dots + 1/(|S_n|+1)}$$

Очевидно, что зависимость веса от суммы корректировок не линейная, иначе распределение весов было бы гораздо проще по прямой пропорции.

Таблица 11.4-7 Итоговый расчет стоимости земельных участков

Кадастровый номер	Площадь га.	Стоимость за 1 сотку условного участка, руб.	Корректировка на площадь	Скорректированная стоимость, руб.	Корректировка на инженерно-геологические условия	Удельная стоимость за 1 сотку, руб.	Справедливая стоимость участка, руб.	Справедливая стоимость (округленно), руб.
50:24:0080128:46	4,61	687,04	0,00%	679,30	0,00%	679,30	312 845,70	312 800
50:24:0080128:47	25,05	687,04	-7,00%	631,75	0,00%	631,75	1 582 605,17	1 582 600
50:24:0080128:48	2,00	687,04	0,00%	679,30	-28,06%	488,71	97 746,17	97 700
50:24:0080212:201	34,68	687,04	-18,00%	557,03	0,00%	557,03	1 931 682,46	1 931 700
50:24:0000000:73457	12,69	687,04	-7,00%	631,75	-28,06%	454,50	576 656,65	576 700
50:24:0080213:459	7,08	687,04	0,00%	679,30	0,00%	679,30	481 115,57	481 100
50:24:0080213:460	2,00	687,04	0,00%	679,30	0,00%	679,30	136 091,34	136 100
50:24:0080213:461	3,70	687,04	0,00%	679,30	0,00%	679,30	251 246,60	251 200
50:24:0080212:16	43,96	687,04	-18,00%	557,03	0,00%	557,03	2 448 648,60	2 448 600
50:24:0080213:12	22,84	687,04	-7,00%	631,75	0,00%	631,75	1 442 722,92	1 442 700
Итого								9 261 200,00

Источник: Расчеты Оценщика

Комментарии к таблице:

Площадь земельного участка.

На рынке продаж присутствует такой ценообразующий фактор, как площадь земельного участка. При прочих равных условиях, большие по площади земельные участки могут продаваться по более низкой в пересчете на единицу площади цене, что обуславливается большим сроком экспозиции. Корректировка на площадь для участков под сельскохозяйственное производство будет приниматься согласно исследованиям, проведенным ООО «Приволжский центр методического и информационного обеспечения оценки», результаты которого приведены в «Справочник оценщика недвижимости-2016. Том 3. Земельные участки. Издание четвертое. Нижний Новгород, 2016 год. Корректировка на площадь принималась согласно таблице ниже:

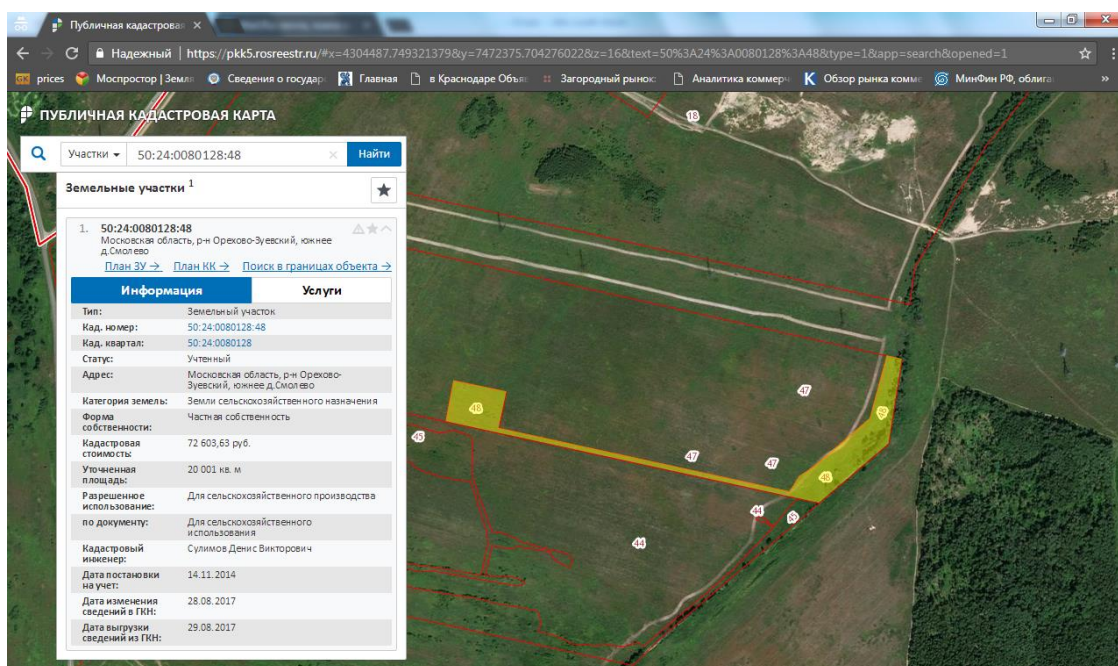
Земельные участки сельскохозяйственного назначения					
Площадь, га		аналог			
		<10	10-30	30-100	≥100
объект оценки	<10	1,00	1,08	1,22	1,28
	10-30	0,93	1,00	1,13	1,19
	30-100	0,82	0,88	1,00	1,05
	≥100	0,78	0,84	0,96	1,00

Инженерно-геологические условия.

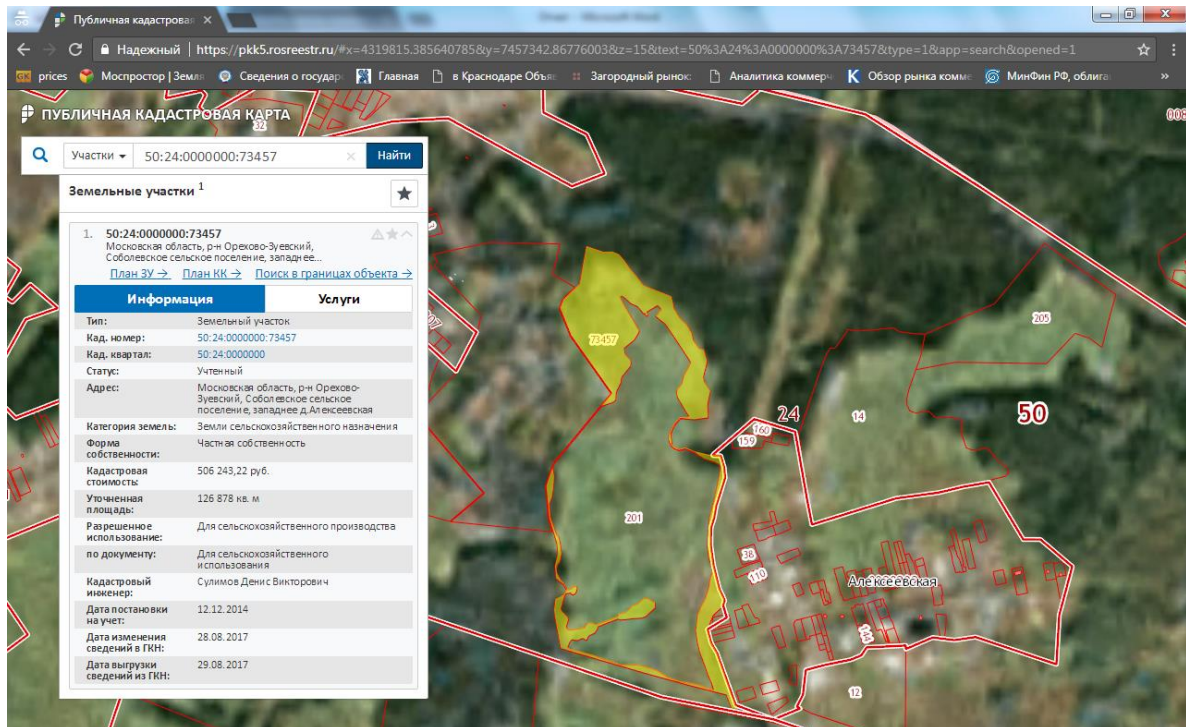
Как правило, наличие негативных инженерно-геологических условий, таких как заболоченность, наличие подтопления, сложный рельеф, подверженность обвалам, оползням и т.д. снижают физические условия эксплуатации земельных участков, а соответственно, снижают их стоимость.

Земельные участки с кадастровыми номерами 50:24:0080128:48 и 50:24:0000000:73457 имеют неправильную форму, что затрудняет проведение сельскохозяйственного использования в полном объеме. Информация по форме участка была получена на основании Публичной кадастровой карты (<https://pkk5.rosreestr.ru>)

Форма участка с кадастровым номером 50:24:0080128:48



Форма участка с кадастровым номером 50:24:0080128:48



Согласно исследованиям, проведенным ООО «Приволжский центр финансового консалтинга и оценки», результаты которого приведены в «Справочнике оценщика недвижимости-2016. Том 3. Земельные участки. Издание четвертое. Нижний Новгород, 2016 год, корректировка наличие ухудшающих инженерно-геологические условий для земель под сельскохозяйственное производство имеет следующее значение:

Таблица 11.4-8 Диапазоны корректировок на инженерно-геологические характеристики

Земельные участки сельскохозяйственного назначения			
Отношение удельной цены земельных участков сельскохозяйственного назначения с ровным спланированным рельефом к удельной цене аналогичных участков с изъятиями рельефа (заболоченность, склон и тд)	1,39	1,35	1,43

Корректировка рассчитывалась по формуле $K = 1/X-1$, где X коэффициент корректировки по справочнику.

12. СОГЛАСОВАНИЕ РЕЗУЛЬТАТОВ ОЦЕНКИ

Согласно п. 8 ФСО № 3, в разделе согласования результатов должно быть приведено согласование результатов расчетов, полученных при применении различных подходов к оценке, а также использовании полученных с применением различных подходов.

При согласовании результатов, в рамках применения каждого подхода Оценщик должен привести в Отчете об оценке описание процедуры соответствующего согласования. Если при согласовании используется взвешивание результатов, полученных при применении различных подходов к оценке, а также использовании разных методов в рамках применения каждого подхода, оценщик должен обосновать выбор использованных весов, присваиваемых результатам, полученным при применении различных подходов к оценке, а также использовании разных методов в рамках применения каждого подхода.

В рамках настоящего Отчета Оценщиком для определения стоимости земельных участков был использован только рыночный (сравнительный) подход. Согласование не требуется.

Таким образом, величина справедливой стоимости объекта оценки с необходимыми допущениями и ограничениями округленно составляет:

9 261 200 (Девять миллионов двести шестьдесят одна тысяча двести) рублей, не облагается НДС.

13. ЗАКЛЮЧЕНИЕ ОБ ИТОГОВОЙ ВЕЛИЧИНЕ СТОИМОСТИ ОБЪЕКТА ОЦЕНКИ

На основании предоставленной информации, выполненного анализа и расчетов рекомендуемая нами итоговая величина справедливой стоимости объекта оценки, с необходимыми допущениями и ограничениями составляет:

9 261 200 (Девять миллионов двести шестьдесят одна тысяча двести) рублей, не облагается НДС⁹

В том числе:

№ п/п	Объект права	Кадастровый номер	Адрес объекта	Площадь, кв.м.	Справедливая стоимость (округленно), руб.
1	Земельный участок, категория земель: земли сельскохозяйственного назначения, разрешенное использование: Для сельскохозяйственного использования	50:24:0080128:46	Московская область, р-н Орехово-Зуевский, южнее д.Смолево	46 054	312 800
2	Земельный участок, категория земель: земли сельскохозяйственного назначения, разрешенное использование: Для сельскохозяйственного использования	50:24:0080128:47	Московская область, р-н Орехово-Зуевский, южнее д.Смолево	250 511	1 582 600
3	Земельный участок, категория земель: земли сельскохозяйственного назначения, разрешенное использование: Для сельскохозяйственного использования	50:24:0080128:48	Московская область, р-н Орехово-Зуевский, южнее д.Смолево	20 001	97 700
4	Земельный участок, категория земель: земли сельскохозяйственного назначения, разрешенное использование: Для сельскохозяйственного использования	50:24:0080212:201	Московская область, р-н Орехово-Зуевский, Соболевское сельское поселение, западнее д.Алексеевская	346 784	1 931 700
5	Земельный участок, категория земель: земли сельскохозяйственного назначения, разрешенное использование: Для сельскохозяйственного использования	50:24:0000000:73457	Московская область, р-н Орехово-Зуевский, Соболевское сельское поселение, западнее д.Алексеевская	126 878	576 700
6	Земельный участок, категория земель: земли сельскохозяйственного назначения, разрешенное использование: Для сельскохозяйственного использования	50:24:0080213:459	Московская область, р-н Орехово-Зуевский, Соболевское сельское поселение, юго-западнее д. Слободище	70 825	481 100
7	Земельный участок, категория земель: земли сельскохозяйственного назначения, разрешенное использование: Для сельскохозяйственного использования	50:24:0080213:460	Московская область, р-н Орехово-Зуевский, Соболевское сельское поселение, юго-западнее д. Слободище	20 034	136 100

⁹ В соответствии с подпунктом 6 пункта 2 статьи 146 главы 21 «Налог на добавленную стоимость» Налогового кодекса Российской Федерации операции по реализации земельных участков (долей в них) не облагаются налогом на добавленную стоимость.

№ п/п	Объект права	Кадастровый номер	Адрес объекта	Площадь, кв.м.	Справедливая стоимость (округленно), руб.
8	Земельный участок, категория земель: земли сельскохозяйственного назначения, разрешенное использование: Для сельскохозяйственного использования	50:24:0080213:461	Московская область, р-н Орехово-Зуевский, Соболевское сельское поселение, юго-западнее д. Слободище	36 986	251 200
9	Земельный участок, категория земель: земли сельскохозяйственного назначения, разрешенное использование: Для сельскохозяйственного использования	50:24:0080212:16	обл. Московская, р-н Орехово-Зуевский, южнее с. Хотейичи	439 592	2 448 600
10	Земельный участок, категория земель: земли сельскохозяйственного назначения, разрешенное использование: Для сельскохозяйственного использования	50:24:0080213:12	обл. Московская, р-н Орехово-Зуевский, западнее д. Слободище	228 369	1 442 700

Суждение Оценщика о возможных границах интервала, в котором может находиться итоговая стоимость


В соответствии с Заданием на оценку от Оценщика не требуется приводить своего суждения о возможных границах интервала, в котором может находиться итоговая стоимость.

14. ЗАЯВЛЕНИЕ О СООТВЕТСТВИИ

Разделы 3 и 14 включены в отчет в соответствии с требованиями стандартов и правил оценочной деятельности саморегулируемой организации оценщиков. При составлении данного отчета использован Свод стандартов оценки Российского общества оценщиков СНМД РОО 04-070-2015. Оценщик делает заявление о том, что:

- факты, представленные в отчете правильны и основываются на знаниях оценщика;
- анализ и заключения ограничены только сообщенными допущениями и условиями;
- оценщик не имел интереса в оцениваемом имуществе;
- гонорар оценщика не зависит от любых аспектов отчета;
- оценка была проведена в соответствии с кодексом этики и стандартами поведения;
- образование оценщика соответствует необходимым требованиям;
- оценщик имеет опыт оценки аналогичного имущества и знает район его нахождения;
- оценщик произвел личную инспекцию имущества;
- никто, кроме лиц, указанных в отчете не обеспечивал профессиональной помощи в подготовке отчета;

Давыдов А.В., оценщик



ПРИЛОЖЕНИЕ 1. ПЕРЕЧЕНЬ ДАННЫХ, ИСПОЛЬЗОВАННЫХ ПРИ ПРОВЕДЕНИИ ОЦЕНКИ ОБЪЕКТА ОЦЕНКИ

1. ПРАВОВАЯ ИНФОРМАЦИЯ

1. Гражданский кодекс Российской Федерации;
2. Федеральный Закон РФ «Об оценочной деятельности в Российской Федерации» от 29 июля 1998 г. № 135-ФЗ;
3. Федеральный стандарт оценки «Общие понятия оценки, подходы к оценке и требования к проведению оценки (ФСО №1)», утвержден Приказом Минэкономразвития России № 297 от 20 мая 2015 года.
4. Федеральный стандарт оценки «Цель оценки и виды стоимости (ФСО №2)», утвержден Приказом Минэкономразвития РФ № 298 от 20 мая 2015 года.
5. Федеральный стандарт оценки «Требования к отчету об оценке (ФСО №3)», утвержден Приказом Минэкономразвития РФ № 299 от 20 мая 2015 года.
6. Федеральный стандарт оценки «Оценка недвижимости (ФСО №7)», утвержден Приказом Минэкономразвития РФ № 661 от 25 сентября 2014 года.
7. Свод стандартов оценки Общероссийской Общественной Организации «Российское общество оценщиков». (ССО РОО 2015). Протокол Совета РОО 07-Р от 23.12.2015 г.

2. МЕТОДИЧЕСКАЯ ИНФОРМАЦИЯ

1. «Справочник оценщика недвижимости. Том 3. Корректирующие коэффициенты для оценки земельных участков» Нижний Новгород, 2016г., под ред. Лейфер Л.А
2. ООО «РусБизнесПрайсИнформ», «Справочник корректировок для оценки стоимости земельных участков Московской области. Часть 1», Москва, 2014г.

3. РЫНОЧНАЯ ИНФОРМАЦИЯ

Интернет-сайты:

- <http://maps.yandex.ru/>
- <http://www.icss.ac.ru/>
- <http://www.b2bis.ru/>
- <http://web.archive.org/web>
- <http://ru.wikipedia.org/>
- <http://www.avito.ru>
- <http://cian.ru/>
- [http://realty.dmir.ru,](http://realty.dmir.ru)
- www.zemer.ru

ПРИЛОЖЕНИЕ 2. КОПИИ ДОКУМЕНТОВ, ПОДТВЕРЖДАЮЩИХ ПРАВОМОЧНОСТЬ ОЦЕНКИ



ДОГОВОР (СТРАХОВОЙ ПОЛИС)

№ 433-121121/17 /03218/776/000017 - 004618 от «07» апреля 2017 г.
ОБЯЗАТЕЛЬНОГО СТРАХОВАНИЯ ОТВЕТСТВЕННОСТИ ОЦЕНЩИКА

г. Москва
Настоящий Договор (Страховой Полис) составлен в подлиннике того, что указанные ниже Страхователем и Страхователем заключили Договор от 24.06.2015г. СПАО «Ингосстрах» (далее – Правитель Страхования), Датный Договор (Страховой Полис) является Договором страхования в соответствии со статьей 940) Гражданского Кодекса РФ.

- 1. СТРАХОВАТЕЛЬ:**
1.1. Давыдов Александр Владимирович
Преображенское (код подразделения - 7704057) 15.08.2013
- 2. СОСТРАХОВЩИКИ:**
2.1. СПАО «ИНГОССТРАХ» (далее – Состраховщик 1), в доле (от суммы страхового возмещения и суммы премии) 60%, Адрес: г. Москва, ул. Пятницкая, д.12, стр.2, эл. адрес: info@ingosstrakh.ru, тел: (495) 936-77-77; Лицензия ЦБ РФ № 0928 от 25.09.2015 г.
2.2. ОАО «АльфаСтрахование» (далее – Состраховщик 2), в доле (от суммы страхового возмещения и суммы страховой премии) 40%, Адрес местонахождения: 115162, г. Москва, ул. Шаболовка, д. 31, стр. Б, Лицензия ФССИП № 223977 от 13.12.2006 г., тел: (495) 788-09-99; факс: (495) 785-08-88
- 3. ОБЪЕКТ СТРАХОВАНИЯ:**
3.1. Объектом страхования по настоящему Договору страхования являются имущественные интересы, связанные с - риском ответственности Страхователя по обязательствам, возникшим вследствие принятых умудренных решений, заключенному договору на проведение оценки, и (или) иным третьим лицам.
3.2. Объектом страхования также являются не противоречащие законодательству Российской Федерации имущественные интересы Страхователя, связанные с исполнением соглашений со Состраховщиком 1 расходов Страхователя на его защиту при великих делах в судах общей юрисдикции и арбитражных органах, включая расходы на оплату услуг адвокатов, экспертов, оценщиков, в результате предоставления ему имущественных претензий, связанных с осуществлением оценочной деятельности.

- 4. СТРАХОВОЙ СЛУЧАЙ:**
4.1. По настоящему Договору страховым случаем является установленный вступившим в законную силу решением арбитражного суда или приказом Страхователем с письменного согласия Состраховщика 1 факт (безусловно) Страхователем в результате нарушения требований федеральных стандартов оценки, стандартов и (или) правил оценки (Общество оценки «Российское общество оценщиков») членом которой является Страхователь на момент проведения умудренных решений.
4.2. Страховым случаем также является возмещение у Страхователя расходов на защиту при великих делах в судебных органах, включая расходы на оплату услуг экспертов и адвокатов, которые были понесены в результате предоставления имущественных претензий.
- 5. ПЕРИОД СТРАХОВАНИЯ (СРОК ДЕЙСТВИЯ ДОГОВОРА СТРАХОВАНИЯ):**
5.1. С «01» июля 2017 года по «31» декабря 2018 года, обе даты включительно, при условии оплаты страховой премии в порядке предусмотренном настоящим Договором.
5.2. Настоящий Договор покрывает исключительно требования (имущественные претензии) о возмещении реального ущерба, причиненного в ПерIOD страхования, заявленные Страхователем в течение срока исковой давности (3 года), установленного законодательством Российской Федерации.
- 6. РЕТРОАКТИВНЫЙ ПЕРИОД:**
6.1. Страховая защита по настоящему Договору распространяется на страховые случаи, произошедшие в результате действий (бездействия) Страхователя, вставших в течение Периода страхования или Ретроактивного периода по настоящему Договору, вставших в течение Периода страхования или когда Страхователь начал осуществлять оценочную деятельность.

- 7. СТРАХОВОЕ ВОЗМЕЩЕНИЕ:**
7.1. В сумму страхового возмещения, подлежащего выплате Состраховщиками при наступлении страхового случая по настоящему Договору, включаются расходы, указанные в п.п. 10.4.1.1., 10.4.2., 10.4.3. и 10.4.4. Правил страхования.
- 8. ЛИМИТ ОТВЕТСТВЕННОСТИ СОСТРАХОВЩИКОВ:**
8.1. Лимит ответственности по настоящему Договору по всем страховым случаям (в соответствии с п.3.1. настоящего Договора) устанавливается в размере 300 000 (Триста тысяч) рублей.
8.2. Лимит ответственности по настоящему Договору в шлуту (в соответствии с п.3.2. настоящего Договора) устанавливается в размере 100 000 (Сто тысяч) рублей.
- 9. ОРГАНИЗМА:**
9.1. По настоящему Договору франшиза не установлена.
- 10. ПОРЯДОК ОПЛАТЫ СТРАХОВОЙ ПРЕМИИ:**
10.1. Страховая премия подлежит оплате по поручению Страхователя третьим лицом (Общероссийская общественная организация «Российское общество оценщиков», Адрес местонахождения: 107066, г. Москва, 1-й Басманный пер., д. 2а, стр. 1, ИНН 7708022445). При осуществлении оплаты страховой премии третьим лицом в согласованной сумме и в установленный срок, Страхователь считает, что указанные непонимания своим обязательством по оплате согласно настоящему Договору. Комиссия переводящегося выплачивается за счет премии.
10.2. При получении страховой премии, настоящий Договор считается исполненным.
10.3. При получении страховой премии, настоящий Договор считается исполненным, за вычетом каких-либо правых поспешений для его сорора.

СТРАХОВАТЕЛЬ:
От Страхователя 1: Давыдов Александр Владимирович
(Инициальная С.И. на основании доверенности № 33 от 03.04.2017г. от ООО «АльфаСтрахование»)
№ 33
ИНГОССТРАХ
Ингосстрах
Инициальная С.И. на основании доверенности № 33 от 03.04.2017г. от ООО «АльфаСтрахование»

От Страхователя 2: Давыдов Александр Владимирович
(Инициальная С.И. на основании доверенности № 33 от 03.04.2017г. от ООО «АльфаСтрахование»)
№ 33
ИНГОССТРАХ
Ингосстрах
Инициальная С.И. на основании доверенности № 33 от 03.04.2017г. от ООО «АльфаСтрахование»



Свидетельство является государственным документом о повышении квалификации

РОССИЙСКАЯ ФЕДЕРАЦИЯ

СВИДЕТЕЛЬСТВО О ПОВЫШЕНИИ КВАЛИФИКАЦИИ

Настоящее свидетельство выдано Давыдову Александру Владимировичу в том, что он(а) с 01 сентября 2009г. по 25 сентября 2009г. повышал(а) свою квалификацию в (на) НОУ ВПО «Московская финансово-промышленная академия» по программе «Оценочная деятельность» в объеме 104 часов

За время обучения сдал(а) зачеты и экзамены по основным дисциплинам программы:

Наименование	Количество часов	Оценка
Обязательные дисциплины	72	
Дисциплины по выбору	32	
Итоговый комплексный экзамен		отлично

Прошел(а) стажировку в (на) нет

выполнил(а) итоговую работу на тему нет

М.П. Ректор (директор) _____
Секретарь _____

Город Москва год 2009

МФФ Голоски. 1936.

Регистрационный номер 0304

Свидетельство является государственным документом о повышении квалификации

РОССИЙСКАЯ ФЕДЕРАЦИЯ

СВИДЕТЕЛЬСТВО О ПОВЫШЕНИИ КВАЛИФИКАЦИИ

Настоящее свидетельство выдано Давыдову Александру Владимировичу в том, что он(а) с 26 октября 2012г. по 10 ноября 2012г. повышал(а) свою квалификацию в (на) ФФБОУ ВПО «Московская государственная юридическая академия имени О.Е. Кутафина» по программе «Финансово-экономическая судебная экспертиза» в объеме 104 час

За время обучения сдал(а) зачеты и экзамены по основным дисциплинам программы:

Наименование	Количество часов	Оценка
Основы судебной экспертизы	24	зачтено
Финансово-экономическая судебная экспертиза	46	зачтено
Защита итоговой работы	4	зачтено

Прошел(а) стажировку в (на) Ф.Ф. финансово-экономической судебной экспертизы

выполнил(а) итоговую работу на тему «Финансово-экономическая экспертиза по определению рыночной стоимости недвижимого имущества»

М.П. Ректор (директор) _____
Секретарь _____

Город Москва год 2012

МФФ Голоски. 1936.

Регистрационный номер 251



ПОЛИС № 0991R/776/9001817

Настоящий Полис выдан Страховщиком - ОАО "АльфаСтрахование" на основании заявления Страхователя в подтверждение условий Договора страхования ответственности юридического лица при осуществлении оценочной деятельности № 0991R/776/9001817 (далее Договор страхования), не подлежащей частью которого он является, в соответствии с Договором страхования и Правилами страхования профессиональной ответственности оценщиков от 02.11.2015 г., которые прилагаются и являются его неотъемлемой частью. Подписывая настоящий Полис, Страхователь подтверждает, что получил эти Правила, ознакомлен с ними и обязуется выполнять.



Страхователь: ООО «Консалтинговая группа «Формула успеха»

Юридический адрес: 125167, г. Москва, проезд Арголдута, 11А-6
ИНН 7714375456

Объектом страхования: являются не противоречащие законодательству территории страхования *имущественные интересы* Страхователя, связанные с:
а) риском наступления ответственности за причинение вреда *имущественным интересам Выбодрибрендителей* в результате нарушения Правил страхования
б) риском наступления ответственности за проведение оценки при осуществлении *Застрахованной деятельности*.
в) риском наступления ответственности за причинение вреда *имущественным интересам Выбодрибрендителей* в результате нарушения требований федерального закона, федеральных стандартов оценки, иных нормативных правовых актов Российской Федерации в области оценочной деятельности, стандартов и правил оценочной деятельности.
г) риском наступления ответственности за нарушение *обязанности Страхователя* в связи с заключением им *предварительных (исками, претензиями) или возмещении вреда, риск наступления которого застрахован по договору страхования*.

Страховым случаем: является событие, названное в п. 3.1.2. Правил страхования, предусмотренные п. 2.2. Договора страхования с наступлением которых возникает обязанность Страховщика произвести страховую выплату *Выбодрибрендителям, вред имущественным интересам которых нанесен в результате Застрахованной деятельности Страхователя, и подлежащее обязанности Страховщика осуществить выплату страхового возмещения.*
Страховым случаем также является возникновение *непредвиденных судебных и иных расходов Страхователя, связанных с заключением им предварительных (исками, претензиями) или возмещении вреда, риск наступления ответственности за причинение которого застрахован по договору страхования, при условии членства Страхователя со Страховщиком.*
- *такие расходы произведены с целью отклонить требования (иски, претензии) о возмещении вреда или снизить размер возмещения.*

Оценочная деятельность: профессиональная деятельность сотрудников Страхователя, направленная на установление в отношении объектов оценки рыночной, кадастровой или иной стоимости.

Страховая сумма: 5 000 000,00 руб. (Пять миллионов рублей 00 копеек) - по всем страховым случаям, наступившим в течение срока действия Договора страхования.

Лимит ответственности по выплате по одному страховому случаю и Франшиза отсутствуют.

Территория страхового покрытия: Российская Федерация.

Срок действия Полиса страхования:

Полис страхования вступает в силу с 00 часов 00 минут 30 марта 2017 г. и действует по 24 часа 00 минут 29 марта 2020 г. включительно.

По Настоящему Полису страхования покрываются исключительно претензии или исковые требования, предъявленные Страхователем в течение срока действия Договора страхования *или/ли не позднее 5-х лет с даты его окончания, за ошибки, допущенные сотрудниками Страхователя в течение срока действия Договора страхования.*



Страховщик: /Кожемьянин А.А./
Дов. №9287/400 от 17.10.2014 г.



Страхователь: Берг Е.В./

Место и дата выдачи полиса:
г. Москва, 17 марта 2017 г.

ПРИЛОЖЕНИЕ 3. ОБЪЕКТЫ-АНАЛОГИ, ИСПОЛЬЗОВАННЫЕ В РАСЧЕТАХ

Аналог 1

The screenshot shows a real estate listing on the CIAN website. The main title is "Коммерческая земля, 84 га" (Commercial land, 84 ha). The location is "Московская область, Орехово-Зуевский район, Авосянино поселок" (Moscow region, Orekhovo-Zuyevskiy district, Avosyanino settlement). The price is listed as 5 529 480 P. The listing includes a satellite map of the plot, a description of the land's agricultural potential, and contact information for the seller, Татьяна (Tatyana).

Коммерческая земля, 84 га
Московская область, Орехово-Зуевский район, Авосянино поселок
Егорьевское шоссе, 92 км от МКАД

5 529 480 P
65 828 P за га
Следить за изменением цены
УСН

Имя: Татьяна
Показать телефон
Написать сообщение

Площадь: 84 га
Категория: Участок сельскохозяйственного назначения

Продается земля сельскохозяйственного назначения 84 га в Орехово-Зуевском районе Лот 159. Сколо 84 гектаров плодородной земли позволяют вам реализовать задачи вашего бизнеса на сельскохозяйственном поприще. Площади участка вполне достаточно, чтобы развернуть здесь фермерскую деятельность в серьезных масштабах. Второе возможное назначение территории разработка и застройка здесь садоводческого товарищества. Участок местами покрыт лесопосадками из молодняка, однако их не так много, потому хватает места и для нарезки сельскохозяйдел. В этой местности можно не просто построить дачные домики или расплать землю. Здесь можно будет также возвести великопелый дом со всеми сооружениями, после чего вы станете обладателем настоящего поместья. Древесина, растущая на этой территории, может быть использована как стройматериалы или топливо.

Плодородность почвы на данном участке подтверждается отличным ростом травы. В солнечные дни массив приобретает неотразимый вид, благодаря яркой освещенности. Наличие неподалеку коммуникационных сетей и автомобильной дороги позволяет снизить затраты на освоение территории.

Узнайте больше
Задайте интересующие вас вопросы владельцу объявления.
Показать телефон

Цена	5 529 480 P
Ставка	6 P за м²
Налог	УСН
Тип сделки	Свободная продажа

Уточнить условия
Понакловаться

ВРИ: Сельскохозяйственное использование

Московская область, Орехово-Зуевский район, Авосянино поселок
Егорьевское шоссе, 92 км от МКАД

На карте
Панорама
Положение рядом

Конец земли
Дорохово
ул. Ленина
Авосянино
Спортивная ул.
Школьная ул.
Воскресенская ул.
Воскресенская ул.

Аналог 2

Коммерческая земля, 32 га
Московская область, Орехово-Зуевский район, Авиосиноно поселок. На карте
Егорьевское шоссе, 92 км от МКАД

1 776 500 Р
55 516 Р за га
Следить за изменением цены
УСН

32 га Категория: **Участок сельскохозяйственного назначения**

Продается земля для фермерской деятельности 32 га в Орехово-Зуевском районе. Территория была уже в свое время разработана, поскольку тут располагались земли колхоза. В настоящее время около 3 гектаров надела находится под фундаментом развалин бывших коровников. Оуд по всему, этот фундамент довольно прочен и может быть не удален, а вновь задействован в качестве основы под строительство фермерских сооружений.

Нилучшая перспектива для работы на данном массиве это сельскохозяйственная деятельность. Красивый орошенный лут может быть использован и для высадки, и для покосной угодья. Здесь же можно установить теплицы, фермы, складские помещения для хранения аграрной продукции и прочее. В свое время к колхозу была подведена бетонная дорога, так что подъезд на участок присутствует, он в отличном состоянии и сегодня. С востока территории можно будет провести сюда электричество. Участок идеален для занятий фермерством.

Узнайте больше
Задайте интересующие вас вопросы владельцу объявления.
[Показать телефон](#)

Условия сделки

Цена	1 776 500 Р
Ставка	5 Р за м²
Налог	УСН
Тип сделки	Свободная продажа

[Уточнить условия](#) [Посмотреть фото](#)

ВРИ Сельскохозяйственное использование

Московская область, Орехово-Зуевский район, Авиосиноно поселок
Егорьевское шоссе, 92 км от МКАД

На карте [Панорама](#) [Положение рядом](#)

Дорохово
ул. Лавина
Авиосиноно
Спортивная ул.
Коммунальная ул.
Вокзальная ул.

Аналог 3

The screenshot displays a real estate listing on the CIAN.ru website. The listing is for a 22-hectare commercial land plot in the Orekhovo-Zuevskiy district, Asyoniно settlement, located 92 km from the MCAAD highway. The price is listed as 1,194,050 rubles, with a note of 54,275 rubles per hectare. The land is described as suitable for agricultural activities, with a history of being used for livestock farming and having some remaining structures. The listing includes a satellite map, a description, and contact information for the seller, Tatyana.

Коммерческая земля, 22 га
Московская область, Орехово-Зуевский район, Асыонино поселок. На карте
Егорьевское шоссе, 92 км от МКАД

1 194 050 Р
54 275 Р за га
Следить за изменением цены
УСН

22 га Категория: **Участок сельскохозяйственного назначения**

Продается земля для фермерской деятельности 22 га в Орехово-Зуевском районе. Предельно дешевой и достаточно большой участок земли расположенный вблизи от Селиванки, воплотит ваши мечты о фермерской деятельности в реальность. Площадь его составляет без малого 22 гектара, а значит, вы сможете устроить тут масштабные сельскохозяйственные разработки. До автотрассы, неподалеку от которой находится участок, можно доехать по грунтовой всего 250 метров, и вам открыт прямой путь в Москву. Электрролинию также можно будет подвести на территорию без всякого труда. Территория во многом занята просторной луговой, на которой еще сохранились останки старого животноводческого комплекса. Примерно 20% всей площади заняты также под бычьи песчаные карьеры. Таким образом, массив в свое время уже разрабатывался, что поможет новым владельцам осваивать его с большей результативностью. На лугу можно устроить ластбиза или распахать почву под выращивание культур. Прекрасно впишется в ландшафт и тепличный комплекс.

Узнайте больше
Задайте интересующие вас вопросы владельцу объявления.
Показать телефон

Условия сделки
Цена: 1 194 050 Р
Ставка: 5 Р за м²
Налог: УСН
Тип сделки: Свободная продажа
Уточнить условия Показать

ВРИ: Сельскохозяйственное использование

Московская область, Орехово-Зуевский район, Асыонино поселок
Егорьевское шоссе, 92 км от МКАД

На карте Планора Показать рядом

1 194 050 Р
54 275 Р за га
Следить за изменением цены
УСН

Имя: Татьяна
Показать телефон
Написать сообщение

ПРИЛОЖЕНИЕ 4. КОПИИ ДОКУМЕНТОВ ОБ ОБЪЕКТЕ ОЦЕНКИ

УПРАВЛЕНИЕ ФЕДЕРАЛЬНОЙ СЛУЖБЫ ГОСУДАРСТВЕННОЙ РЕГИСТРАЦИИ, КАДАСТРА И КАРТОГРАФИИ ПО МОСКОВСКОЙ ОБЛАСТИ
(полное наименование органа регистрации права)

Раздел 1

Выписка из Единого государственного реестра недвижимости об основных характеристиках и зарегистрированных правах на объект недвижимости
Сведения об основных характеристиках объекта недвижимости

В Единый государственный реестр недвижимости внесены следующие сведения:

Земельный участок			
(код объекта недвижимости)			
Лист №	Раздела 1	Всего листов раздела 1:	Всего разделов: _____
29.05.2017			Всего листов выписки: _____
Кадастровый номер:		50:24:0080128:46	
Номер кадастрового квартала:		50:24:0080128	
Дата присвоения кадастрового номера:		14.11.2014	
Ранее присвоенный государственный учетный номер:		данные отсутствуют	
Адрес:		Московская область, р-н Орехово-Зуевский, южнее д.Смолево	
Площадь:		46054 +/- 1878 кв. м	
Кадастровая стоимость, руб.:		167176.02	
Кадастровые номера расположенных в пределах земельного участка объектов недвижимости:		данные отсутствуют	
Категория земель:		Земли сельскохозяйственного назначения	
Виды разрешенного использования:		Для сельскохозяйственного использования	
Статус записи об объекте недвижимости:		Сведения об объекте недвижимости имеют статус "актуальные"	
Особые отметки:		данные отсутствуют	
Получатель выписки:		Владельцы инвестиционных паев - Закрытый паевой инвестиционный рентный фонд "Своя земля - рентный", Д.У. ООО "Управляющая компания "Товарищество доверительного управления" данные о которых устанавливаются на основании данных лицевых счетов владельцев инвестиционных паев в реестре владельцев инвестиционных паев и счетов депозитов владельцев инвестиционных паев	
БЕДУЩИЙ СПЕЦИАЛИСТ-ЭКСПЕРТ		Шакиров Р. Б.	
(полное наименование должности)		(инициалы, фамилия)	



Раздел 2

Выписка из Единого государственного реестра недвижимости об основных характеристиках и зарегистрированных правах на объект недвижимости
Сведения о зарегистрированных правах на объект недвижимости

Земельный участок	
(код объекта недвижимости)	
Лист №	Раздела 2
29.05.2017	Всего листов раздела 2: _____
Кадастровый номер: 50:24:0080128:46	
1. Правообладатель (правообладатели):	Владельцы инвестиционных паев - Закрытый паевой инвестиционный рентный фонд "Своя земля - рентный", Д.У. ООО "Управляющая компания "Товарищество доверительного управления" данные о которых устанавливаются на основании данных лицевых счетов владельцев инвестиционных паев в реестре владельцев инвестиционных паев и счетов депозитов владельцев инвестиционных паев
2. Вид, номер и дата государственной регистрации права:	2.1. Общая долевая собственность, № 50:24:0080128:46-50/047/2017-7 от 29.05.2017
3. Документы-основания:	3.1. Договор купли-продажи земельных участков от 02.05.2017 №ТЮР-СЗР/ОЗР/17
4. Ограничение прав и обременение объекта недвижимости:	
4.1.1. вид:	Доверительное управление, Московская область, Орехово-Зуевский район, южнее д.Смолево, кал. № 50:24:0080128:46, Земельный участок, категория земель: земли сельскохозяйственного назначения, разрешенное использование: для сельскохозяйственного использования, площадь 46 054 кв. м
дата государственной регистрации:	29.05.2017
номер государственной регистрации:	50:24:0080128:46-50/047/2017-8
срок, на который установлено ограничение прав и обременение объекта:	с 29.05.2017 по 31.03.2024
лицо, в пользу которого установлено ограничение прав и обременение объекта:	Общество с ограниченной ответственностью "Управляющая компания "Товарищество доверительного управления" Д.У. Закрытым паевым инвестиционным рентным фондом "Своя земля-рентный", ИНН: 7705877530
основание государственной регистрации:	Правила доверительного управления Закрытым паевым инвестиционным рентным фондом "Своя земля-рентный" под управлением Общества с ограниченной ответственностью "Траст Юнион Эссет Менеджмент", зарегистрированные Федеральной службой по финансам от 22.04.2009; Изменения и дополнения в правила доверительного управления Закрытым паевым инвестиционным рентным фондом "Своя земля-рентный" от 03.09.2009 №1438-94156151-1; Изменения и дополнения в Правила доверительного управления Закрытым паевым инвестиционным рентным фондом "Своя земля-рентный" от 10.12.2009 №1438-94156151-2; Изменения и дополнения в Правила доверительного управления Закрытым паевым инвестиционным рентным фондом "Своя земля-рентный" от 10.03.2010 №1438-94156151-3; Изменения и дополнения в Правила доверительного управления Закрытым паевым инвестиционным рентным фондом "Своя земля-рентный" от 06.04.2010 №1438-94156151-4; Изменения и дополнения в Правила доверительного управления Закрытым паевым инвестиционным рентным фондом "Своя земля-рентный" от 08.04.2010 №1438-94156151-5; Изменения и дополнения в Правила доверительного управления Закрытым паевым инвестиционным рентным фондом "Своя земля-рентный" от 22.06.2010 №1438-94156151-6; Изменения и дополнения в Правила доверительного управления Закрытым паевым инвестиционным рентным фондом "Своя земля-рентный" от 15.07.2010 №1438-94156151-7; Изменения и дополнения в Правила доверительного управления Закрытым паевым инвестиционным рентным фондом "Своя земля-рентный" от 17.07.2010 №1438-94156151-8; Изменения и дополнения в Правила доверительного управления Закрытым паевым инвестиционным рентным фондом "Своя земля-рентный" от 19.08.2010 №1438-94156151-9;

	<p>Изменения и дополнения в Правила доверительного управления Закрытым паевым инвестиционным рентным фондом "Своя земля-рентный" от 07.09.2010 №1438-94156151-10;</p> <p>Изменения и дополнения в Правила доверительного управления Закрытым паевым инвестиционным рентным фондом "Своя земля-рентный" от 09.11.2010 №1438-94156151-11;</p> <p>Изменения и дополнения в Правила доверительного управления Закрытым паевым инвестиционным рентным фондом "Своя земля-рентный" от 25.11.2010 №1438-94156151-12;</p> <p>Изменения и дополнения в Правила доверительного управления Закрытым паевым инвестиционным рентным фондом "Своя земля-рентный" от 16.12.2010 №1438-94156151-13;</p> <p>Изменения и дополнения в Правила доверительного управления Закрытым паевым инвестиционным рентным фондом "Своя земля-рентный" от 13.01.2011 №1438-94156151-14;</p> <p>Изменения и дополнения в Правила доверительного управления Закрытым паевым инвестиционным рентным фондом "Своя земля-рентный" от 08.02.2011 №1438-94156151-15;</p> <p>Изменения и дополнения в Правила доверительного управления Закрытым паевым инвестиционным рентным фондом "Своя земля-рентный" от 12.05.2011 №1438-94156151-16;</p> <p>Изменения и дополнения в Правила доверительного управления Закрытым паевым инвестиционным рентным фондом "Своя земля-рентный" от 28.06.2011 №1438-94156151-17;</p> <p>Изменения и дополнения в Правила доверительного управления Закрытым паевым инвестиционным рентным фондом "Своя земля-рентный" от 25.08.2011 №1438-94156151-18;</p> <p>Изменения и дополнения в Правила доверительного управления Закрытым паевым инвестиционным рентным фондом "Своя земля-рентный" от 04.10.2011 №1438-94156151-19;</p> <p>Изменения и дополнения в Правила доверительного управления Закрытым паевым инвестиционным рентным фондом "Своя земля-рентный" от 20.10.2011 №1438-94156151-20;</p> <p>Изменения и дополнения в Правила доверительного управления Закрытым паевым инвестиционным рентным фондом "Своя земля-рентный" от 09.02.2012 №1438-94156151-21;</p> <p>Изменения и дополнения в Правила доверительного управления Закрытым паевым инвестиционным рентным фондом "Своя земля-рентный" от 17.05.2012 №1438-94156151-22;</p> <p>Изменения и дополнения в Правила доверительного управления Закрытым паевым инвестиционным рентным фондом "Своя земля-рентный" от 26.06.2012 №1438-94156151-24;</p> <p>Изменения и дополнения в Правила доверительного управления Закрытым паевым инвестиционным рентным фондом "Своя земля-рентный" от 26.03.2013 №1438-94156151-25;</p> <p>Изменения и дополнения в Правила доверительного управления Закрытым паевым инвестиционным рентным фондом "Своя земля-рентный" от 06.05.2013 №1438-94156151-26;</p> <p>Изменения и дополнения в Правила доверительного управления Закрытым паевым инвестиционным рентным фондом "Своя земля-рентный" от 28.05.2015 №1438-94156151-27;</p> <p>Изменения и дополнения в Правила доверительного управления Закрытым паевым инвестиционным рентным фондом "Своя земля-рентный" от 30.06.2015 №1438-94156151-28;</p>
--	---

	<p>28. Изменения и дополнения в Правила доверительного управления Закрытым паевым инвестиционным рентным фондом "Своя земля-рентный" от 11.02.2016 №1438-94156151-29;</p> <p>29. Изменения и дополнения в Правила доверительного управления Закрытым паевым инвестиционным рентным фондом "Своя земля-рентный" от 22.11.2016 №1438-94156151-30;</p> <p>30. Изменения и дополнения в Правила доверительного управления Закрытым паевым инвестиционным рентным фондом "Своя земля-рентный" от 07.06.2012 №1438-94156151-23</p>
5.	Сведения о наличии решения об изъятии объекта недвижимости для государственных и муниципальных нужд: данные отсутствуют
6.	Сведения об осуществлении государственной регистрации прав без необходимого в силу закона согласия третьего лица, органа: данные отсутствуют
<p>ВЕДУЩИЙ СПЕЦИАЛИСТ-ЭКСПЕРТ (подпись, наименование должности)</p> <p>Шакиров Р. Б. (подпись, фамилия)</p>	

Раздел 3

Выписка из Единого государственного реестра недвижимости об основных характеристиках и зарегистрированных правах на объект недвижимости
Описание местоположения земельного участка

Земельный участок (инд. объекта недвижимости)			
Лист №	Раздела 3	Всего листов раздела 3:	Всего разделов:
29.05.2017			
Кадастровый номер:		50:24:0080128:46	

План (чертеж, схема) земельного участка:

Масштаб 1: Условные обозначения:

ВЕДУЩИЙ СПЕЦИАЛИСТ-ЭКСПЕРТ (полное наименование должности)	Шакиров Р. Б. (инициалы, фамилия)
--	-----------------------------------

УПРАВЛЕНИЕ ФЕДЕРАЛЬНОЙ СЛУЖБЫ ГОСУДАРСТВЕННОЙ РЕГИСТРАЦИИ, КАДАСТРА И КАРТОГРАФИИ ПО МОСКОВСКОЙ ОБЛАСТИ
(полное наименование органа регистрации прав)

Раздел 1

Выписка из Единого государственного реестра недвижимости об основных характеристиках и зарегистрированных правах на объект недвижимости
Сведения об основных характеристиках объекта недвижимости

В Единый государственный реестр недвижимости внесены следующие сведения:

Земельный участок (инд. объекта недвижимости)	
Лист №	Раздела 1
30.05.2017	
Кадастровый номер: 50:24:0080128:47	
Номер кадастрового квартала:	50:24:0080128
Дата присвоения кадастрового номера:	14.11.2014
Ранее присвоенный государственный учетный номер:	данные отсутствуют
Адрес:	Московская область, р-н Орехово-Зуевский, южнее д. Смолево
Площадь:	250511 +/- 4379 кв. м
Кадастровая стоимость, руб.:	909354.93
Кадастровые номера расположенных в пределах земельного участка объектов недвижимости:	данные отсутствуют
Категория земель:	Земли сельскохозяйственного назначения
Виды разрешенного использования:	Для сельскохозяйственного использования
Статус записи об объекте недвижимости:	Сведения об объекте недвижимости имеют статус "актуальные"
Особые отметки:	данные отсутствуют
Получатель выписки:	Владельцы инвестиционных паев - Закрытый паевой инвестиционный рентный фонд "Своя земля - рентный", Д.У. ООО "Управляющая компания "Товарищество доверительного управления" данные о которых устанавливаются по состоянию на дату выдачи данных лицевых счетов владельцев инвестиционных паев в реестре владельцев инвестиционных паев и счетов депо владельцев инвестиционных паев

ВЕДУЩИЙ СПЕЦИАЛИСТ-ЭКСПЕРТ (полное наименование должности)	Шакиров Р. Б. (инициалы, фамилия)
--	-----------------------------------

Раздел 2

Выписка из Единого государственного реестра недвижимости об основных характеристиках и зарегистрированных правах на объект недвижимости
Сведения о зарегистрированных правах на объект недвижимости

Земельный участок		(вид объекта недвижимости)	
Лист №	Раздела 2	Всего листов раздела 2 :	Всего разделов :
30.05.2017			
Кадастровый номер:	50:24:0080128:47		
1. Правообладатель (правообладатели):	1.1. Владельцы инвестиционных паев -Закрты́й паявы́ инвестиционный рентный фонд "Своя земля-рентный", Д.У. ООО "Управляющая компания "Товарищество доверительного управления" данные о которых устанавливаются на основании данных лицевых счетов владельцев инвестиционных паев в реестре владельцев инвестиционных паев и счетов депо владельцев инвестиционных паев		
2. Вид, номер и дата государственной регистрации права:	2.1. Общая долевая собственность. № 50:24:0080128:47-50/047/2017-7 от 29.05.2017		
3. Документы-основания:	3.1. Договор купли-продажи земельных участков от 02.05.2017 №ГОР-СЗР/ОЗР/17		
4. Ограничение прав и обременение объекта недвижимости:			
4.1.1. вид:	Доверительное управление. Московская область, Орехово-Зуевский район, координаты д.Сходилово, кадастр. № 50:24:0080128:47. Земельный участок, категория земель: земли сельскохозяйственного назначения, разрешенное использование: для сельскохозяйственного использования, площадь 250 511 кв. м		
дата государственной регистрации:	29.05.2017		
номер государственной регистрации:	50:24:0080128:47-50/047/2017-8		
срок, на который установлено ограничение прав и обременение объекта:	с 29.05.2017 по 31.03.2024		
лицо, в пользу которого установлено ограничение прав и обременение объекта:	Общество с ограниченной ответственностью "Управляющая компания "Товарищество доверительного управления" Д.У. Закрты́м паявы́ инвестиционным рентным фондом "Своя земля-рентный", ИНН: 7705877530		
основание государственной регистрации:	Правила доверительного управления Закрты́м паявы́ инвестиционным рентным фондом "Своя земля-рентный" под управлением Общества с ограниченной ответственностью "ТрастЮнион Эссет Менеджмент", зарегистрированные Федеральной службой по финансам от 22.04.2009; Изменения и дополнения в правила доверительного управления Закрты́м паявы́ инвестиционным рентным фондом "Своя земля-рентный" от 03.09.2009 №1438-94156151-1; Изменения и дополнения в Правила доверительного управления Закрты́м паявы́ инвестиционным рентным фондом "Своя земля-рентный" от 10.03.2010 №1438-94156151-3; Изменения и дополнения в Правила доверительного управления Закрты́м паявы́ инвестиционным рентным фондом "Своя земля-рентный" от 06.04.2010 №1438-94156151-4; Изменения и дополнения в Правила доверительного управления Закрты́м паявы́ инвестиционным рентным фондом "Своя земля-рентный" от 08.04.2010 №1438-94156151-5; Изменения и дополнения в Правила доверительного управления Закрты́м паявы́ инвестиционным рентным фондом "Своя земля-рентный" от 22.06.2010 №1438-94156151-6; Изменения и дополнения в Правила доверительного управления Закрты́м паявы́ инвестиционным рентным фондом "Своя земля-рентный" от 15.07.2010 №1438-94156151-7; Изменения и дополнения в Правила доверительного управления Закрты́м паявы́ инвестиционным рентным фондом "Своя земля-рентный" от 17.07.2010 №1438-94156151-8; Изменения и дополнения в Правила доверительного управления Закрты́м паявы́ инвестиционным рентным фондом "Своя земля-рентный" от 19.08.2010 №1438-94156151-9; Изменения и дополнения в Правила доверительного управления Закрты́м паявы́ инвестиционным рентным фондом "Своя земля-рентный" от 07.09.2010 №1438-94156151-		

10;
Изменения и дополнения в Правила доверительного управления Закрты́м паявы́ инвестиционным рентным фондом "Своя земля-рентный" от 09.11.2010 №1438-94156151-11;
Изменения и дополнения в Правила доверительного управления Закрты́м паявы́ инвестиционным рентным фондом "Своя земля-рентный" от 25.11.2010 №1438-94156151-12;
Изменения и дополнения в Правила доверительного управления Закрты́м паявы́ инвестиционным рентным фондом "Своя земля-рентный" от 16.12.2010 №1438-94156151-13;
Изменения и дополнения в Правила доверительного управления Закрты́м паявы́ инвестиционным рентным фондом "Своя земля-рентный" от 13.01.2011 №1438-94156151-14;
Изменения и дополнения в Правила доверительного управления Закрты́м паявы́ инвестиционным рентным фондом "Своя земля-рентный" от 08.02.2011 №1438-94156151-15;
Изменения и дополнения в Правила доверительного управления Закрты́м паявы́ инвестиционным рентным фондом "Своя земля-рентный" от 12.05.2011 №1438-94156151-16;
Изменения и дополнения в Правила доверительного управления Закрты́м паявы́ инвестиционным рентным фондом "Своя земля-рентный" от 28.06.2011 №1438-94156151-17;
Изменения и дополнения в Правила доверительного управления Закрты́м паявы́ инвестиционным рентным фондом "Своя земля-рентный" от 25.08.2011 №1438-94156151-18;
Изменения и дополнения в Правила доверительного управления Закрты́м паявы́ инвестиционным рентным фондом "Своя земля-рентный" от 04.10.2011 №1438-94156151-19;
Изменения и дополнения в Правила доверительного управления Закрты́м паявы́ инвестиционным рентным фондом "Своя земля-рентный" от 20.10.2011 №1438-94156151-20;
Изменения и дополнения в Правила доверительного управления Закрты́м паявы́ инвестиционным рентным фондом "Своя земля-рентный" от 09.02.2012 №1438-94156151-21;
Изменения и дополнения в Правила доверительного управления Закрты́м паявы́ инвестиционным рентным фондом "Своя земля-рентный" от 17.05.2012 №1438-94156151-22;
Изменения и дополнения в Правила доверительного управления Закрты́м паявы́ инвестиционным рентным фондом "Своя земля-рентный" от 07.06.2012 №1438-94156151-23;
Изменения и дополнения в Правила доверительного управления Закрты́м паявы́ инвестиционным рентным фондом "Своя земля-рентный" от 26.06.2012 №1438-94156151-24;
Изменения и дополнения в Правила доверительного управления Закрты́м паявы́ инвестиционным рентным фондом "Своя земля-рентный" от 26.03.2013 №1438-94156151-25;
Изменения и дополнения в Правила доверительного управления Закрты́м паявы́ инвестиционным рентным фондом "Своя земля-рентный" от 06.05.2013 №1438-94156151-26;
Изменения и дополнения в Правила доверительного управления Закрты́м паявы́ инвестиционным рентным фондом "Своя земля-рентный" от 28.05.2015 №1438-94156151-27;
Изменения и дополнения в Правила доверительного управления Закрты́м паявы́

	инвестиционным рентным фондом "Своя земля-рентный" от 30.06.2015 №1438-94156151-28; Изменения и дополнения в Правила доверительного управления Закрытым паевым инвестиционным рентным фондом "Своя земля-рентный" от 11.02.2016 №1438-94156151-29; Изменения и дополнения в Правила доверительного управления Закрытым паевым инвестиционным рентным фондом "Своя земля-рентный" от 22.11.2016 №1438-94156151-30; Изменения и дополнения в Правила доверительного управления Закрытым паевым инвестиционным рентным фондом "Своя земля-рентный" от 10.12.2009 №1438-94156151-2
5. Сведения о наличии решения об изъятии объекта недвижимости для государственных и муниципальных нужд:	данные отсутствуют
6. Сведения об осуществлении государственной регистрации прав без необходимого в силу закона согласия третьего лица, органа:	данные отсутствуют
ВЕДУЩИЙ СПЕЦИАЛИСТ-ЭКСПЕРТ <small>(по всей территории Республики)</small>	
	Шакиров Р. Б. <small>(подпись, фамилия)</small>



Раздел 3

Выписка из Единого государственного реестра недвижимости об основных характеристиках и зарегистрированных правах на объект недвижимости

Описание местоположения земельного участка

Земельный участок		<small>(код объекта недвижимости)</small>		Всего листов выписки: _____	
Лист № _____	Раздела <u>3</u>	Всего листов раздела <u>3</u> : _____	Всего разделов: _____		
Кадастровый номер: <u>50:05.2017</u>		50:24:0080128:47			

План (чертеж, схема) земельного участка:

Масштаб 1: _____ Условные обозначения: _____

ВЕДУЩИЙ СПЕЦИАЛИСТ-ЭКСПЕРТ <small>(по всей территории Республики)</small>		Шакиров Р. Б. <small>(подпись, фамилия)</small>
---	--	--



УПРАВЛЕНИЕ ФЕДЕРАЛЬНОЙ СЛУЖБЫ ГОСУДАРСТВЕННОЙ РЕГИСТРАЦИИ, КАДАСТРА И КАРТОГРАФИИ ПО МОСКОВСКОЙ ОБЛАСТИ
(полное наименование органа регистрации прав)

Раздел 1

Выписка из Единого государственного реестра недвижимости об основных характеристиках и зарегистрированных правах на объект недвижимости
Сведения об основных характеристиках объекта недвижимости

В Единый государственный реестр недвижимости внесены следующие сведения:

Земельный участок			
(вид объекта недвижимости)			
Лист №	Раздела <u>1</u>	Всего листов раздела <u>1</u> :	Всего разделов: _____
29.05.2017		Всего листов выписки: _____	
Кадастровый номер:		50:24:0080128:48	
Номер кадастрового квартала:	50:24:0080128		
Дата присвоения кадастрового номера:	14.11.2014		
Ранее присвоенный государственный учетный номер:	данные отсутствуют		
Адрес:	Московская область, р-н Орехово-Зуевский, южнее д. Смолево		
Площадь:	20001 +/- 1237 кв. м		
Кадастровая стоимость, руб.:	72603.63		
Кадастровые номера расположенных в пределах земельного участка объектов недвижимости:	данные отсутствуют		
Категория земель:	Земли сельскохозяйственного назначения		
Виды разрешенного использования:	Для сельскохозяйственного использования		
Статус записи об объекте недвижимости:	Сведения об объекте недвижимости имеют статус "актуальные"		
Особые отметки:	данные отсутствуют		
Получатель выписки:	Владельцы инвестиционных паев - Закрытый паевой инвестиционный рентный фонд "Своя земля - рентный", Д.У. ООО "Управляющая компания "Товарищество доверительного управления" данные о которых устанавливаются на основании данных лицевых счетов владельцев инвестиционных паев в реестре владельцев инвестиционных паев и счетов депо владельцев инвестиционных паев		
ВЕДУЩИЙ СПЕЦИАЛИСТ-ЭКСПЕРТ			Шакирова Р. Б.
(полное наименование должности)			(инициалы, фамилия)

Раздел 2

Выписка из Единого государственного реестра недвижимости об основных характеристиках и зарегистрированных правах на объект недвижимости
Сведения о зарегистрированных правах на объект недвижимости

Земельный участок	
(вид объекта недвижимости)	
Лист №	Раздела <u>2</u>
29.05.2017	
Кадастровый номер:	50:24:0080128:48
1. Правообладатель (правообладатели):	1.1. Владельцы инвестиционных паев - Закрытый паевой инвестиционный рентный фонд "Своя земля - рентный", Д.У. ООО "Управляющая компания "Товарищество доверительного управления" данные о которых устанавливаются на основании данных лицевых счетов владельцев инвестиционных паев в реестре владельцев инвестиционных паев и счетов депо владельцев инвестиционных паев
2. Вид, номер и дата государственной регистрации права:	2.1. Общая долевая собственность, № 50:24:0080128:48-50/047/2017-6 от 29.05.2017
3. Документы-основания:	3.1. Договор купли-продажи земельных участков от 02.05.2017 №ТЮР-СЭ/ЮЭР/17
4. Ограничение прав и обременение объекта недвижимости:	
4.1.1. вид:	Доверительное управление, Московская область, Орехово-Зуевский район, южнее д. Смолево, кад. № 50:24:0080128:48, Земельный участок, категория земель: земли сельскохозяйственного назначения, разрешенное использование: для сельскохозяйственного использования, площадь 20 001 кв. м
дата государственной регистрации:	29.05.2017
номер государственной регистрации:	50:24:0080128:48-50/047/2017-8
срок, на который установлено ограничение прав и обременение объекта:	с 29.05.2017 по 31.03.2024
лицо, в пользу которого установлено ограничение прав и обременение объекта:	Общество с ограниченной ответственностью "Управляющая компания "Товарищество доверительного управления" Д.У. Закрытым паевым инвестиционным рентным фондом "Своя земля-рентный", ИНН: 7705877530
основание государственной регистрации:	Правила доверительного управления Закрытым паевым инвестиционным рентным фондом "Своя земля-рентный" под управлением Общества с ограниченной ответственностью "ТрастЮнион Эссет Менеджмент", зарегистрированные Федеральной службой по финансам от 22.04.2009; Изменения и дополнения в правила доверительного управления Закрытым паевым инвестиционным рентным фондом "Своя земля-рентный" от 03.09.2009 №1438-94156151-1; Изменения и дополнения в Правила доверительного управления Закрытым паевым инвестиционным рентным фондом "Своя земля-рентный" от 10.12.2009 №1438-94156151-2; Изменения и дополнения в Правила доверительного управления Закрытым паевым инвестиционным рентным фондом "Своя земля-рентный" от 10.03.2010 №1438-94156151-3; Изменения и дополнения в Правила доверительного управления Закрытым паевым инвестиционным рентным фондом "Своя земля-рентный" от 06.04.2010 №1438-94156151-4; Изменения и дополнения в Правила доверительного управления Закрытым паевым инвестиционным рентным фондом "Своя земля-рентный" от 08.04.2010 №1438-94156151-5; Изменения и дополнения в Правила доверительного управления Закрытым паевым инвестиционным рентным фондом "Своя земля-рентный" от 22.06.2010 №1438-94156151-6; Изменения и дополнения в Правила доверительного управления Закрытым паевым инвестиционным рентным фондом "Своя земля-рентный" от 15.07.2010 №1438-94156151-7; Изменения и дополнения в Правила доверительного управления Закрытым паевым инвестиционным рентным фондом "Своя земля-рентный" от 17.07.2010 №1438-94156151-8; Изменения и дополнения в Правила доверительного управления Закрытым паевым инвестиционным рентным фондом "Своя земля-рентный" от 19.08.2010 №1438-94156151-9;

Выписка из Единого государственного реестра недвижимости об основных характеристиках и зарегистрированных правах на объект недвижимости
Сведения о зарегистрированных правах на объект недвижимости

Раздел 2

Земельный участок			
(лица объекта недвижимости)			
Лист №	Раздела 2	Всего листов раздела 2 :	Всего разделов: _____
29.05.2017		Всего листов выписки: _____	
Кадастровый номер:		50:24:0080128:48	

1. Правообладатель (правообладатели):	1.1. Владельцы инвестиционных паев - Закрытый паевой инвестиционный рентный фонд "Своя земля-рентный", Д.У. ООО "Управляющая компания "Товарищество доверительного управления" данные о которых устанавливаются на основании данных лицевых счетов владельцев инвестиционных паев в реестре владельцев инвестиционных паев и счетов депо владельцев инвестиционных паев
2. Вид, номер и дата государственной регистрации права:	2.1. Общая долевая собственность, № 50:24:0080128:48-50/047/2017-6 от 29.05.2017
3. Документы-основания:	3.1. Договор купли-продажи земельных участков от 02.05.2017 №ТЮР-СЗР/ОЗР/17
4. Ограничение прав и обременение объекта недвижимости:	
4.1.1.	
вид:	Доверительное управление, Московская область, Орехово-Зуевский район, южнее д. Смолево, кад. № 50:24:0080128:48, Земельный участок, категория земель: земли сельскохозяйственного назначения, разрешенное использование: для сельскохозяйственного использования, площадь 20 001 кв. м
дата государственной регистрации:	29.05.2017
номер государственной регистрации:	50:24:0080128:48-50/047/2017-8
срок, на который установлено ограничение прав и обременение объекта:	с 29.05.2017 по 31.03.2024
лицо, в пользу которого установлено ограничение прав и обременение объекта:	Общество с ограниченной ответственностью "Управляющая компания "Товарищество доверительного управления" Д.У. Закрытым паевым инвестиционным рентным фондом "Своя земля-рентный", ИНН: 7705877530
основание государственной регистрации:	Правила доверительного управления Закрытым паевым инвестиционным рентным фондом "Своя земля-рентный" под управлением Общества с ограниченной ответственностью "ТрастЮнион Эссет Менеджмент", зарегистрированные Федеральной службой по финан от 22.04.2009; Изменения и дополнения в правила доверительного управления Закрытым паевым инвестиционным рентным фондом "Своя земля-рентный" от 03.09.2009 №1438-94156151-1; Изменения и дополнения в Правила доверительного управления Закрытым паевым инвестиционным рентным фондом "Своя земля-рентный" от 10.12.2009 №1438-94156151-2; Изменения и дополнения в Правила доверительного управления Закрытым паевым инвестиционным рентным фондом "Своя земля-рентный" от 10.03.2010 №1438-94156151-3; Изменения и дополнения в Правила доверительного управления Закрытым паевым инвестиционным рентным фондом "Своя земля-рентный" от 06.04.2010 №1438-94156151-4; Изменения и дополнения в Правила доверительного управления Закрытым паевым инвестиционным рентным фондом "Своя земля-рентный" от 08.04.2010 №1438-94156151-5; Изменения и дополнения в Правила доверительного управления Закрытым паевым инвестиционным рентным фондом "Своя земля-рентный" от 22.06.2010 №1438-94156151-6; Изменения и дополнения в Правила доверительного управления Закрытым паевым инвестиционным рентным фондом "Своя земля-рентный" от 15.07.2010 №1438-94156151-7; Изменения и дополнения в Правила доверительного управления Закрытым паевым инвестиционным рентным фондом "Своя земля-рентный" от 17.07.2010 №1438-94156151-8; Изменения и дополнения в Правила доверительного управления Закрытым паевым инвестиционным рентным фондом "Своя земля-рентный" от 19.08.2010 №1438-94156151-9;

Изменения и дополнения в Правила доверительного управления Закрытым паевым инвестиционным рентным фондом "Своя земля-рентный" от 07.09.2010 №1438-94156151-10;
Изменения и дополнения в Правила доверительного управления Закрытым паевым инвестиционным рентным фондом "Своя земля-рентный" от 09.11.2010 №1438-94156151-11;
Изменения и дополнения в Правила доверительного управления Закрытым паевым инвестиционным рентным фондом "Своя земля-рентный" от 25.11.2010 №1438-94156151-12;
Изменения и дополнения в Правила доверительного управления Закрытым паевым инвестиционным рентным фондом "Своя земля-рентный" от 16.12.2010 №1438-94156151-13;
Изменения и дополнения в Правила доверительного управления Закрытым паевым инвестиционным рентным фондом "Своя земля-рентный" от 13.01.2011 №1438-94156151-14;
Изменения и дополнения в Правила доверительного управления Закрытым паевым инвестиционным рентным фондом "Своя земля-рентный" от 08.02.2011 №1438-94156151-15;
Изменения и дополнения в Правила доверительного управления Закрытым паевым инвестиционным рентным фондом "Своя земля-рентный" от 12.05.2011 №1438-94156151-16;
Изменения и дополнения в Правила доверительного управления Закрытым паевым инвестиционным рентным фондом "Своя земля-рентный" от 28.06.2011 №1438-94156151-17;
Изменения и дополнения в Правила доверительного управления Закрытым паевым инвестиционным рентным фондом "Своя земля-рентный" от 25.08.2011 №1438-94156151-18;
Изменения и дополнения в Правила доверительного управления Закрытым паевым инвестиционным рентным фондом "Своя земля-рентный" от 04.10.2011 №1438-94156151-19;
Изменения и дополнения в Правила доверительного управления Закрытым паевым инвестиционным рентным фондом "Своя земля-рентный" от 20.10.2011 №1438-94156151-20;
Изменения и дополнения в Правила доверительного управления Закрытым паевым инвестиционным рентным фондом "Своя земля-рентный" от 09.02.2012 №1438-94156151-21;
Изменения и дополнения в Правила доверительного управления Закрытым паевым инвестиционным рентным фондом "Своя земля-рентный" от 17.05.2012 №1438-94156151-22;
Изменения и дополнения в Правила доверительного управления Закрытым паевым инвестиционным рентным фондом "Своя земля-рентный" от 07.06.2012 №1438-94156151-23;
Изменения и дополнения в Правила доверительного управления Закрытым паевым инвестиционным рентным фондом "Своя земля-рентный" от 26.06.2012 №1438-94156151-24;
Изменения и дополнения в Правила доверительного управления Закрытым паевым инвестиционным рентным фондом "Своя земля-рентный" от 26.03.2013 №1438-94156151-25;
Изменения и дополнения в Правила доверительного управления Закрытым паевым инвестиционным рентным фондом "Своя земля-рентный" от 06.05.2013 №1438-94156151-26;
Изменения и дополнения в Правила доверительного управления Закрытым паевым инвестиционным рентным фондом "Своя земля-рентный" от 28.05.2015 №1438-94156151-

	27: Изменения и дополнения в Правила доверительного управления Закрытым паевым инвестиционным фондом "Своя земля-рентный" от 30.06.2015 №1438-94156151-28; 28: Изменения и дополнения в Правила доверительного управления Закрытым паевым инвестиционным фондом "Своя земля-рентный" от 11.02.2016 №1438-94156151-29; 29: Изменения и дополнения в Правила доверительного управления Закрытым паевым инвестиционным фондом "Своя земля-рентный" от 22.11.2016 №1438-94156151-30
5. Сведения о наличии решения об изъятии объекта недвижимости для государственных и муниципальных нужд:	данные отсутствуют
6. Сведения об осуществлении государственной регистрации прав без необходимого в силу закона согласия третьего лица, органа:	данные отсутствуют
ВЕДУЩИЙ СПЕЦИАЛИСТ-ЭКСПЕРТ <small>(полное наименование должности)</small>	 М.П.
	Шакиров Р. Б. <small>(инициалы, фамилия)</small>

УПРАВЛЕНИЕ ФЕДЕРАЛЬНОЙ СЛУЖБЫ ГОСУДАРСТВЕННОЙ РЕГИСТРАЦИИ, КАДАСТРА И КАРТОГРАФИИ ПО МОСКОВСКОЙ ОБЛАСТИ
(полное наименование органа регистрации прав)

Раздел 1

Выписка из Единого государственного реестра недвижимости об основных характеристиках и зарегистрированных правах на объект недвижимости
Сведения об основных характеристиках объекта недвижимости

В Единый государственный реестр недвижимости внесены следующие сведения:

Земельный участок <small>(тип объекта недвижимости)</small>			
Лист №	Раздела 1	Всего листов раздела 1 :	Всего листов выписки:
30.05.2017			
Кадастровый номер:		50:24:0080212:201	
Номер кадастрового квартала:	50:24:0080212		
Дата присвоения кадастрового номера:	12.12.2014		
Ранее присвоенный государственный учетный номер:	данные отсутствуют		
Адрес:	Московская область, р-н Орехово-Зуевский, Соболевское сельское поселение, западнее д.Алексеевская		
Площадь:	346784 +/- 5153 кв. м		
Кадастровая стоимость, руб.:	1383668.16		
Кадастровые номера расположенных в пределах земельного участка объектов недвижимости:	данные отсутствуют		
Категория земель:	Земли сельскохозяйственного назначения		
Виды разрешенного использования:	Для сельскохозяйственного использования		
Статус записи об объекте недвижимости:	Сведения об объекте недвижимости имеют статус "актуальные"		
Особые отметки:	данные отсутствуют		
Получатель выписки:	Владельцы инвестиционных паев -Закрытый паевой инвестиционный рентный фонд "Своя земля -рентный", Д.У. ООО "Управляющая компания "Товарищество доверительного управления", данные о которых устанавливаются по взаимной договоренности владельцев инвестиционных паев в реестре владельцев инвестиционных паев и счетов депо владельцев инвестиционных паев		

ВЕДУЩИЙ СПЕЦИАЛИСТ-ЭКСПЕРТ <small>(полное наименование должности)</small>	 М.П.	Шакиров Р. Б. <small>(инициалы, фамилия)</small>
---	--	---

Выписка из Единого государственного реестра недвижимости об основных характеристиках и зарегистрированных правах на объект недвижимости
Сведения о зарегистрированных правах на объект недвижимости

Земельный участок	
Лист № _____ Раздела 2	Всего листов раздела 2: _____
30.05.2017	Всего разделов: _____
Кадастровый номер:	50:24:0080212:201

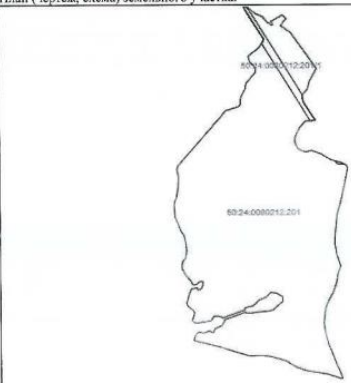

1. Правообладатель (правообладатели):	1.1. Владельцы инвестиционных паев - Закрытый паевой инвестиционный рентный фонд "Своя земля-рентный", Д.У. ООО "Управляющая компания "Товарищество доверительного управления" данные о которых устанавливаются на основании данных лицевых счетов владельцев инвестиционных паев в реестре владельцев инвестиционных паев и счетов депо владельцев инвестиционных паев
2. Вид, номер и дата государственной регистрации права:	2.1. Общая долевая собственность, № 50:24:0080212:201-50/047/2017-7 от 29.05.2017
3. Документ-основания:	3.1. Договор купли-продажи земельных участков от 02.05.2017 №ТЮР-СЗР/ОЗР/17
4. Ограничение прав и обременение объекта недвижимости:	
4.1.1.	
вид:	Доверительное управление, Московская область, Орехово-Зуевский район, Соболевское сельское поселение, западное д.Алексеевская, кал.№ 50:24:0080212:201, земельный участок, категория земель: земли сельскохозяйственного назначения, разрешенное использование: для сельскохозяйственного использования, площадь 346 784 кв. м
дата государственной регистрации:	29.05.2017
номер государственной регистрации:	50:24:0080212:201-50/047/2017-8
срок, на который установлено ограничение прав и обременение объекта:	с 29.05.2017 по 31.03.2024
лицо, в пользу которого установлено ограничение прав и обременение объекта:	Общество с ограниченной ответственностью "Управляющая компания "Товарищество доверительного управления" Д.У. Закрытым паевым инвестиционным рентным фондом "Своя земля-рентный", ИНН: 7705877530
основание государственной регистрации:	Изменения и дополнения в Правила доверительного управления Закрытым паевым инвестиционным рентным фондом "Своя земля-рентный" от 10.12.2009 №1438-94156151-2; Изменения и дополнения в Правила доверительного управления Закрытым паевым инвестиционным рентным фондом "Своя земля-рентный" от 09.11.2010 №1438-94156151-11; Изменения и дополнения в Правила доверительного управления Закрытым паевым инвестиционным рентным фондом "Своя земля-рентный" от 26.06.2012 №1438-94156151-24; Изменения и дополнения в Правила доверительного управления Закрытым паевым инвестиционным рентным фондом "Своя земля-рентный" от 28.06.2011 №1438-94156151-17; Изменения и дополнения в Правила доверительного управления Закрытым паевым инвестиционным рентным фондом "Своя земля-рентный" от 06.05.2013 №1438-94156151-26; Изменения и дополнения в Правила доверительного управления Закрытым паевым инвестиционным рентным фондом "Своя земля-рентный" от 08.02.2011 №1438-94156151-15; Изменения и дополнения в Правила доверительного управления Закрытым паевым инвестиционным рентным фондом "Своя земля-рентный" от 10.03.2010 №1438-94156151-3; Изменения и дополнения в Правила доверительного управления Закрытым паевым инвестиционным рентным фондом "Своя земля-рентный" от 07.06.2012 №1438-94156151-23;

	Изменения и дополнения в Правила доверительного управления Закрытым паевым инвестиционным рентным фондом "Своя земля-рентный" от 09.02.2012 №1438-94156151-21; Изменения и дополнения в Правила доверительного управления Закрытым паевым инвестиционным рентным фондом "Своя земля-рентный" от 13.01.2011 №1438-94156151-14; Изменения и дополнения в Правила доверительного управления Закрытым паевым инвестиционным рентным фондом "Своя земля-рентный" от 17.05.2012 №1438-94156151-22; Изменения и дополнения в Правила доверительного управления Закрытым паевым инвестиционным рентным фондом "Своя земля-рентный" от 06.04.2010 №1438-94156151-4; Изменения и дополнения в Правила доверительного управления Закрытым паевым инвестиционным рентным фондом "Своя земля-рентный" от 25.11.2010 №1438-94156151-12; Изменения и дополнения в Правила доверительного управления Закрытым паевым инвестиционным рентным фондом "Своя земля-рентный" от 25.08.2011 №1438-94156151-18; Изменения и дополнения в Правила доверительного управления Закрытым паевым инвестиционным рентным фондом "Своя земля-рентный" от 28.05.2015 №1438-94156151-27; Изменения и дополнения в Правила доверительного управления Закрытым паевым инвестиционным рентным фондом "Своя земля-рентный" от 30.06.2015 №1438-94156151-28; Изменения и дополнения в Правила доверительного управления Закрытым паевым инвестиционным рентным фондом "Своя земля-рентный" от 19.08.2010 №1438-94156151-9; Изменения и дополнения в Правила доверительного управления Закрытым паевым инвестиционным рентным фондом "Своя земля-рентный" от 16.12.2010 №1438-94156151-13; Изменения и дополнения в Правила доверительного управления Закрытым паевым инвестиционным рентным фондом "Своя земля-рентный" от 26.03.2013 №1438-94156151-25; Изменения и дополнения в Правила доверительного управления Закрытым паевым инвестиционным рентным фондом "Своя земля-рентный" от 08.04.2010 №1438-94156151-5; Изменения и дополнения в Правила доверительного управления Закрытым паевым инвестиционным рентным фондом "Своя земля-рентный" от 07.09.2010 №1438-94156151-10; Изменения и дополнения в Правила доверительного управления Закрытым паевым инвестиционным рентным фондом "Своя земля-рентный" от 15.07.2010 №1438-94156151-7; Изменения и дополнения в Правила доверительного управления Закрытым паевым инвестиционным рентным фондом "Своя земля-рентный" от 22.06.2010 №1438-94156151-6; Изменения и дополнения в Правила доверительного управления Закрытым паевым инвестиционным рентным фондом "Своя земля-рентный" от 20.10.2011 №1438-94156151-20; Изменения и дополнения в Правила доверительного управления Закрытым паевым инвестиционным рентным фондом "Своя земля-рентный" от 04.10.2011 №1438-94156151-19; Изменения и дополнения в Правила доверительного управления Закрытым паевым инвестиционным рентным фондом "Своя земля-рентный" от 17.07.2010 №1438-94156151-8; Изменения и дополнения в Правила доверительного управления Закрытым паевым инвестиционным рентным фондом "Своя земля-рентный" от 12.05.2011 №1438-94156151-16; Изменения и дополнения в Правила доверительного управления Закрытым паевым инвестиционным рентным фондом "Своя земля-рентный" от 11.02.2016 №1438-94156151-
--	---

	29: Изменения и дополнения в Правила доверительного управления Закрытым паевым инвестиционным рентным фондом "Своя земля-рентный" от 22.11.2016 №1438-94156151-30; Правила доверительного управления Закрытым паевым инвестиционным рентным фондом "Своя земля-рентный" под управлением Общества с ограниченной ответственностью "ТрастЮнион Эссет Менеджмент", зарегистрированное Федеральной службой по финан от 22.04.2009; Изменения и дополнения в правила доверительного управления Закрытым паевым инвестиционным рентным фондом "Своя земля-рентный" от 03.09.2009 №1438-94156151-1
5. Сведения о наличии решения об изъятии объекта недвижимости для государственных и муниципальных нужд:	данные отсутствуют
6. Сведения об осуществлении государственной регистрации прав без необходимого в силу закона согласия третьего лица, органа:	данные отсутствуют
ВЕДУЩИЙ СПЕЦИАЛИСТ-ЭКСПЕРТ <small>(подпись и наименование должности)</small>	
	
Шакиров Р. Б. <small>(подпись, фамилия)</small>	

Раздел 3

Выписка из Единого государственного реестра недвижимости об основных характеристиках и зарегистрированных правах на объект недвижимости
Описание местоположения земельного участка

<small>(код объекта недвижимости)</small>			
Лист №	Раздела <u>3</u>	Всего листов раздела <u>3</u> :	Всего разделов: _____
30.05.2017		Всего листов выписки: _____	
Кадастровый номер:		50:24:0080212:201	
План (чертеж, схема) земельного участка:			
			
Масштаб 1:		Условные обозначения:	
ВЕДУЩИЙ СПЕЦИАЛИСТ-ЭКСПЕРТ <small>(подпись и наименование должности)</small>		Шакиров Р. Б. <small>(подпись, фамилия)</small>	
			

УПРАВЛЕНИЕ ФЕДЕРАЛЬНОЙ СЛУЖБЫ ГОСУДАРСТВЕННОЙ РЕГИСТРАЦИИ, КАДАСТРА И КАРТОГРАФИИ ПО МОСКОВСКОЙ ОБЛАСТИ
(полное наименование органа регистрации права)

Раздел 1

Выписка из Единого государственного реестра недвижимости об основных характеристиках и зарегистрированных правах на объект недвижимости
Сведения об основных характеристиках объекта недвижимости

В Единый государственный реестр недвижимости внесены следующие сведения:

Земельный участок	
(вид объекта недвижимости)	
Лист №	Раздела <u>1</u>
30.05.2017	
Всего листов раздела <u>1</u> :	Всего разделов:
Кадастровый номер:	50:24:0000000:73457
Номер кадастрового квартала:	50:24:0000000
Дата присвоения кадастрового номера:	12.12.2014
Ранее присвоенный государственный учетный номер:	данные отсутствуют
Адрес:	Московская область, р-н Орехово-Зуевский, Соболевское сельское поселение, западнее д.Алексеевская
Площадь:	126878 +/- 3117 кв. м
Кадастровая стоимость, руб.:	506243.22
Кадастровые номера расположенных в пределах земельного участка объектов недвижимости:	данные отсутствуют
Категория земель:	Земли сельскохозяйственного назначения
Виды разрешенного использования:	Для сельскохозяйственного использования
Статус записи об объекте недвижимости:	Сведения об объекте недвижимости имеют статус "актуальные"
Особые отметки:	данные отсутствуют
Получатель выписки:	Владельцы инвестиционных паев - Закрытый паевой инвестиционный рентный фонд "Своя земля - рентный", Д.У. ООО "Управляющая компания "Товарищество доверительного управления" данные о которых устанавливаются на основании данных лицевых счетов владельцев инвестиционных паев в реестре владельцев инвестиционных паев и счетов депо владельцев инвестиционных паев
ВЕДУЩИЙ СПЕЦИАЛИСТ-ЭКСПЕРТ	Шакиров Р. Б.
(полное наименование должности)	(инициалы, фамилия)



Выписка из Единого государственного реестра недвижимости об основных характеристиках и зарегистрированных правах на объект недвижимости
Сведения о зарегистрированных правах на объект недвижимости

Раздел 2

Земельный участок	
(вид объекта недвижимости)	
Лист №	Раздела <u>2</u>
30.05.2017	
Всего листов раздела <u>2</u> :	Всего разделов:
Кадастровый номер:	50:24:0000000:73457
1. Правообладатель (правообладатели):	Владельцы инвестиционных паев - Закрытый паевой инвестиционный рентный фонд "Своя земля - рентный", Д.У. ООО "Управляющая компания "Товарищество доверительного управления" данные о которых устанавливаются на основании данных лицевых счетов владельцев инвестиционных паев в реестре владельцев инвестиционных паев и счетов депо владельцев инвестиционных паев
2. Вид, номер и дата государственной регистрации права:	2.1. Общая долевая собственность, № 50:24:0000000:73457-50/047/2017-7 от 29.05.2017
3. Документы-основания:	3.1. Договор купли-продажи земельных участков от 02.05.2017 №ТЮР-СЗР/ОЗР/17
4. Ограничение прав и обременение объекта недвижимости:	
4.1.1.	
вид:	Доверительное управление, Московская область, Орехово-Зуевский район, Соболевское сельское поселение, западнее д.Алексеевская, кад № 50:24:0000000:73457, Земельный участок, категория земель: земли сельскохозяйственного назначения, разрешенное использование: для сельскохозяйственного использования, площадь 126 878 кв. м
дата государственной регистрации:	29.05.2017
номер государственной регистрации:	50:24:0000000:73457-50/047/2017-8
срок, на который установлено ограничение прав и обременение объекта:	с 29.05.2017 по 31.03.2024
лицо, в пользу которого установлено ограничение прав и обременение объекта:	Общество с ограниченной ответственностью "Управляющая компания "Товарищество доверительного управления" Д.У. Закрытым паевым инвестиционным рентным фондом "Своя земля-рентный", ИНН: 7705877530
основание государственной регистрации:	Изменения и дополнения в Правила доверительного управления Закрытым паевым инвестиционным рентным фондом "Своя земля-рентный" от 19.08.2010 №1438-94156151-9; Изменения и дополнения в Правила доверительного управления Закрытым паевым инвестиционным рентным фондом "Своя земля-рентный" от 17.07.2010 №1438-94156151-8; Изменения и дополнения в Правила доверительного управления Закрытым паевым инвестиционным рентным фондом "Своя земля-рентный" от 15.07.2010 №1438-94156151-7; Изменения и дополнения в Правила доверительного управления Закрытым паевым инвестиционным рентным фондом "Своя земля-рентный" от 22.06.2010 №1438-94156151-6; Изменения и дополнения в Правила доверительного управления Закрытым паевым инвестиционным рентным фондом "Своя земля-рентный" от 08.04.2010 №1438-94156151-5; Изменения и дополнения в Правила доверительного управления Закрытым паевым инвестиционным рентным фондом "Своя земля-рентный" от 10.03.2010 №1438-94156151-3; Изменения и дополнения в Правила доверительного управления Закрытым паевым инвестиционным рентным фондом "Своя земля-рентный" от 06.04.2010 №1438-94156151-4; Изменения и дополнения в Правила доверительного управления Закрытым паевым инвестиционным рентным фондом "Своя земля-рентный" от 22.11.2016 №1438-94156151-30; Изменения и дополнения в Правила доверительного управления Закрытым паевым инвестиционным рентным фондом "Своя земля-рентный" от 11.02.2016 №1438-94156151-29; Изменения и дополнения в Правила доверительного управления Закрытым паевым инвестиционным рентным фондом "Своя земля-рентный" от 30.06.2015 №1438-94156151-1.

	<p>28; Изменения и дополнения в Правила доверительного управления Закрытым паевым инвестиционным рентным фондом "Своя земля-рентный" от 28.05.2015 №1438-94156151-27; Изменения и дополнения в Правила доверительного управления Закрытым паевым инвестиционным рентным фондом "Своя земля-рентный" от 06.05.2013 №1438-94156151-26; Изменения и дополнения в Правила доверительного управления Закрытым паевым инвестиционным рентным фондом "Своя земля-рентный" от 26.03.2013 №1438-94156151-25; Изменения и дополнения в Правила доверительного управления Закрытым паевым инвестиционным рентным фондом "Своя земля-рентный" от 26.06.2012 №1438-94156151-24; Изменения и дополнения в Правила доверительного управления Закрытым паевым инвестиционным рентным фондом "Своя земля-рентный" от 07.06.2012 №1438-94156151-23; Изменения и дополнения в Правила доверительного управления Закрытым паевым инвестиционным рентным фондом "Своя земля-рентный" от 17.05.2012 №1438-94156151-22; Изменения и дополнения в Правила доверительного управления Закрытым паевым инвестиционным рентным фондом "Своя земля-рентный" от 09.02.2012 №1438-94156151-21; Изменения и дополнения в Правила доверительного управления Закрытым паевым инвестиционным рентным фондом "Своя земля-рентный" от 10.12.2009 №1438-94156151-2; Изменения и дополнения в Правила доверительного управления Закрытым паевым инвестиционным рентным фондом "Своя земля-рентный" от 04.10.2011 №1438-94156151-19; Изменения и дополнения в Правила доверительного управления Закрытым паевым инвестиционным рентным фондом "Своя земля-рентный" от 20.10.2011 №1438-94156151-20; Изменения и дополнения в Правила доверительного управления Закрытым паевым инвестиционным рентным фондом "Своя земля-рентный" от 28.06.2011 №1438-94156151-17; Изменения и дополнения в Правила доверительного управления Закрытым паевым инвестиционным рентным фондом "Своя земля-рентный" от 12.05.2011 №1438-94156151-16; Изменения и дополнения в Правила доверительного управления Закрытым паевым инвестиционным рентным фондом "Своя земля-рентный" от 25.08.2011 №1438-94156151-18; Изменения и дополнения в Правила доверительного управления Закрытым паевым инвестиционным рентным фондом "Своя земля-рентный" от 08.02.2011 №1438-94156151-15; Изменения и дополнения в Правила доверительного управления Закрытым паевым инвестиционным рентным фондом "Своя земля-рентный" от 25.11.2010 №1438-94156151-12; Изменения и дополнения в Правила доверительного управления Закрытым паевым инвестиционным рентным фондом "Своя земля-рентный" от 13.01.2011 №1438-94156151-14; Изменения и дополнения в Правила доверительного управления Закрытым паевым инвестиционным рентным фондом "Своя земля-рентный" от 16.12.2010 №1438-94156151-13; Изменения и дополнения в Правила доверительного управления Закрытым паевым инвестиционным рентным фондом "Своя земля-рентный" от 09.11.2010 №1438-94156151-</p>
--	--

	<p>11; Изменения и дополнения в Правила доверительного управления Закрытым паевым инвестиционным рентным фондом "Своя земля-рентный" от 07.09.2010 №1438-94156151-10; Правила доверительного управления Закрытым паевым инвестиционным рентным фондом "Своя земля-рентный" под управлением Общества с ограниченной ответственностью "ТрастЮнион Эссет Менеджмент", зарегистрированное Федеральной службой по финансам от 22.04.2009; Изменения и дополнения в правила доверительного управления Закрытым паевым инвестиционным рентным фондом "Своя земля-рентный" от 03.09.2009 №1438-94156151-1</p>
5	Сведения о наличии решения об изъятии объекта недвижимости для государственных и муниципальных нужд: данные отсутствуют
6	Сведения об осуществлении государственной регистрации прав без необходимого в силу закона согласия третьего лица, органа: данные отсутствуют
<p>ВЕДУЩИЙ СПЕЦИАЛИСТ-ЭКСПЕРТ <small>(подпись, наименование должности)</small></p> <p>Шакиров Р. Б. <small>(подпись, фамилия)</small></p>	

Раздел 3

Выписка из Единого государственного реестра недвижимости об основных характеристиках и зарегистрированных правах на объект недвижимости
Описание местоположения земельного участка

Земельный участок			
<small>(наименование объекта недвижимости)</small>			
Лист №	Раздела 3	Всего листов раздела 3 :	Всего разделов: _____
30.05.2017			Всего листов выписки: _____
Кадастровый номер:		50:24:0080000:73457	

План (чертеж, схема) земельного участка:



Масштаб 1:	Условные обозначения:	
ВЕДУЩИЙ СПЕЦИАЛИСТ-ЭКСПЕРТ		Шакиров Р. Б.
<small>(подпись, наименование должности)</small>		<small>(подпись, фамилия)</small>

Раздел 1

УПРАВЛЕНИЕ ФЕДЕРАЛЬНОЙ СЛУЖБЫ ГОСУДАРСТВЕННОЙ РЕГИСТРАЦИИ, КАДАСТРА И КАРТОГРАФИИ ПО МОСКОВСКОЙ ОБЛАСТИ
(полное наименование органа регистрации права)

Выписка из Единого государственного реестра недвижимости об основных характеристиках и зарегистрированных правах на объект недвижимости
Сведения об основных характеристиках объекта недвижимости

В Единый государственный реестр недвижимости внесены следующие сведения:

Земельный участок	
<small>(наименование объекта недвижимости)</small>	
Лист №	Раздела 1
30.05.2017	Всего листов раздела 1 :
	Всего разделов: _____
Кадастровый номер: 50:24:0080213:459	

Номер кадастрового квартала:	50:24:0080213
Дата присвоения кадастрового номера:	18.12.2014
Ранее присвоенный государственный учетный номер:	данные отсутствуют
Адрес:	Московская область, р-н Орехово-Зуевский, Соболевское сельское поселение, юго-западнее д. Слободиче
Площадь:	70825 +/- 2329 кв. м
Кадастровая стоимость, руб.:	143774.75
Кадастровые номера расположенных в пределах земельного участка объектов недвижимости:	данные отсутствуют
Категория земель:	Земли сельскохозяйственного назначения
Виды разрешенного использования:	Для сельскохозяйственного использования
Статусе записи об объекте недвижимости:	Сведения об объекте недвижимости имеют статус "актуальные"
Особые отметки:	данные отсутствуют
Получатель выписки:	Владельцы инвестиционных паев - Закрытый паевой инвестиционный рентный фонд "Своя земля - рентный", Д.У. ООО "Управляющая компания "Товарищество доверительного управления" данные о которых устанавливаются на основании данных лицевых счетов владельцев инвестиционных паев в реестре владельцев инвестиционных паев счетов депо владельцев инвестиционных паев

ВЕДУЩИЙ СПЕЦИАЛИСТ-ЭКСПЕРТ		Шакиров Р. Б.
<small>(подпись, наименование должности)</small>		<small>(подпись, фамилия)</small>

Раздел 2

Выписка из Единого государственного реестра недвижимости об основных характеристиках и зарегистрированных правах на объект недвижимости
Сведения о зарегистрированных правах на объект недвижимости

Земельный участок		(вид объекта недвижимости)
Лист №	Раздела 2	Всего листов раздела 2:
30.05.2017		
Кадастровый номер:	50:24:0080213:459	
1. Правообладатель (правообладатели):	1.1. Владельцы инвестиционных паев -Закртыгй паетвой инвестиционный рентный фонд "Своя земля-рентный", Д.У. ООО "Управляющая компания "Говарищество доверительного управления" данные о которых устанавливаются на основании данных лицевых счетов владельцев инвестиционных паев в реестре владельцев инвестиционных паев и счетов депо владельцев инвестиционных паев	
2. Вид, номер и дата государственной регистрации права:	2.1. Общая долевая собственность, № 50:24:0080213:459-50/047/2017-7 от 29.05.2017	
3. Документы-основания:	3.1. Договор купли-продажи земельных участков от 02.05.2017 №ТЮР-СЗР/ОЗР/17	
4. Ограничение прав и обременение объекта недвижимости:		
4.1.1. вид:	Доверительное управление, Московская область, Орехово-Зуевский район, Соболевское сельское поселение, юго-западнее д.Слободище, кад.№ 50:24:0080213:459, Земельный участок, категория земель: земли сельскохозяйственного назначения, разрешенное использование: для сельскохозяйственного использования, площадь 70 825 кв. м	
дата государственной регистрации:	29.05.2017	
номер государственной регистрации:	50:24:0080213:459-50/047/2017-8	
срок, на который установлено ограничение прав и обременение объекта:	с 29.05.2017 по 31.03.2024	
лицо, в пользу которого установлено ограничение прав и обременение объекта:	Общество с ограниченной ответственностью "Управляющая компания "Говарищество доверительного управления" Д.У. Закрытым паевым инвестиционным рентным фондом "Своя земля-рентный", ИНН: 7705877530	
основание государственной регистрации:	Правила доверительного управления Закрытым паевым инвестиционным рентным фондом "Своя земля-рентный" под управлением Общества с ограниченной ответственностью "Траст Юлион Эссет Менеджмент", зарегистрированные Федеральной службой по финан от 22.04.2009; Изменения и дополнения в правила доверительного управления Закрытым паевым инвестиционным рентным фондом "Своя земля-рентный" от 03.09.2009 №1438-94156151-1; Изменения и дополнения в Правила доверительного управления Закрытым паевым инвестиционным рентным фондом "Своя земля-рентный" от 10.12.2009 №1438-94156151-2; Изменения и дополнения в Правила доверительного управления Закрытым паевым инвестиционным рентным фондом "Своя земля-рентный" от 10.03.2010 №1438-94156151-3; Изменения и дополнения в Правила доверительного управления Закрытым паевым инвестиционным рентным фондом "Своя земля-рентный" от 06.04.2010 №1438-94156151-4; Изменения и дополнения в Правила доверительного управления Закрытым паевым инвестиционным рентным фондом "Своя земля-рентный" от 08.04.2010 №1438-94156151-5; Изменения и дополнения в Правила доверительного управления Закрытым паевым инвестиционным рентным фондом "Своя земля-рентный" от 22.06.2010 №1438-94156151-6; Изменения и дополнения в Правила доверительного управления Закрытым паевым инвестиционным рентным фондом "Своя земля-рентный" от 15.07.2010 №1438-94156151-7; Изменения и дополнения в Правила доверительного управления Закрытым паевым инвестиционным рентным фондом "Своя земля-рентный" от 17.07.2010 №1438-94156151-8; Изменения и дополнения в Правила доверительного управления Закрытым паевым инвестиционным рентным фондом "Своя земля-рентный" от 19.08.2010 №1438-94156151-9;	

Изменения и дополнения в Правила доверительного управления Закрытым паевым инвестиционным рентным фондом "Своя земля-рентный" от 07.09.2010 №1438-94156151-10;
Изменения и дополнения в Правила доверительного управления Закрытым паевым инвестиционным рентным фондом "Своя земля-рентный" от 09.11.2010 №1438-94156151-11;
Изменения и дополнения в Правила доверительного управления Закрытым паевым инвестиционным рентным фондом "Своя земля-рентный" от 25.11.2010 №1438-94156151-12;
Изменения и дополнения в Правила доверительного управления Закрытым паевым инвестиционным рентным фондом "Своя земля-рентный" от 16.12.2010 №1438-94156151-13;
Изменения и дополнения в Правила доверительного управления Закрытым паевым инвестиционным рентным фондом "Своя земля-рентный" от 13.01.2011 №1438-94156151-14;
Изменения и дополнения в Правила доверительного управления Закрытым паевым инвестиционным рентным фондом "Своя земля-рентный" от 08.02.2011 №1438-94156151-15;
Изменения и дополнения в Правила доверительного управления Закрытым паевым инвестиционным рентным фондом "Своя земля-рентный" от 12.05.2011 №1438-94156151-16;
Изменения и дополнения в Правила доверительного управления Закрытым паевым инвестиционным рентным фондом "Своя земля-рентный" от 28.06.2011 №1438-94156151-17;
Изменения и дополнения в Правила доверительного управления Закрытым паевым инвестиционным рентным фондом "Своя земля-рентный" от 25.08.2011 №1438-94156151-18;
Изменения и дополнения в Правила доверительного управления Закрытым паевым инвестиционным рентным фондом "Своя земля-рентный" от 04.10.2011 №1438-94156151-19;
Изменения и дополнения в Правила доверительного управления Закрытым паевым инвестиционным рентным фондом "Своя земля-рентный" от 20.10.2011 №1438-94156151-20;
Изменения и дополнения в Правила доверительного управления Закрытым паевым инвестиционным рентным фондом "Своя земля-рентный" от 09.02.2012 №1438-94156151-21;
Изменения и дополнения в Правила доверительного управления Закрытым паевым инвестиционным рентным фондом "Своя земля-рентный" от 17.05.2012 №1438-94156151-22;
Изменения и дополнения в Правила доверительного управления Закрытым паевым инвестиционным рентным фондом "Своя земля-рентный" от 07.06.2012 №1438-94156151-23;
Изменения и дополнения в Правила доверительного управления Закрытым паевым инвестиционным рентным фондом "Своя земля-рентный" от 26.06.2012 №1438-94156151-24;
Изменения и дополнения в Правила доверительного управления Закрытым паевым инвестиционным рентным фондом "Своя земля-рентный" от 26.03.2013 №1438-94156151-25;
Изменения и дополнения в Правила доверительного управления Закрытым паевым инвестиционным рентным фондом "Своя земля-рентный" от 06.05.2013 №1438-94156151-26;
Изменения и дополнения в Правила доверительного управления Закрытым паевым инвестиционным рентным фондом "Своя земля-рентный" от 28.05.2015 №1438-94156151-

	27; Изменения и дополнения в Правила доверительного управления Закрытым паевым инвестиционным рентным фондом "Своя земля-рентный" от 30.06.2015 №1438-94156151-28; Изменения и дополнения в Правила доверительного управления Закрытым паевым инвестиционным рентным фондом "Своя земля-рентный" от 11.02.2016 №1438-94156151-29; Изменения и дополнения в Правила доверительного управления Закрытым паевым инвестиционным рентным фондом "Своя земля-рентный" от 22.11.2016 №1438-94156151-30
5. Сведения о наличии решения об изъятии объекта недвижимости для государственных и муниципальных нужд:	данные отсутствуют
6. Сведения об осуществлении государственной регистрации прав без необходимого в силу закона согласия третьего лица, органа:	данные отсутствуют
ВЕДУЩИЙ СПЕЦИАЛИСТ-ЭКСПЕРТ <small>(полное наименование должности)</small>	Шакиров Р. Б. <small>(инициалы, фамилия)</small>



Раздел 3

Выписка из Единого государственного реестра недвижимости об основных характеристиках и зарегистрированных правах на объект недвижимости
Описание местоположения земельного участка

Земельный участок		<small>(код объекта недвижимости)</small>	
Лист №	Раздела 3	Всего листов раздела 3 :	Всего разделов:
30.05.2017			
Кадастровый номер:	50:24:0080213:459		
План (чертеж, схема) земельного участка:			
Масштаб 1:	Условные обозначения:		
ВЕДУЩИЙ СПЕЦИАЛИСТ-ЭКСПЕРТ <small>(полное наименование должности)</small>	Шакиров Р. Б. <small>(инициалы, фамилия)</small>		



УПРАВЛЕНИЕ ФЕДЕРАЛЬНОЙ СЛУЖБЫ ГОСУДАРСТВЕННОЙ РЕГИСТРАЦИИ, КАДАСТРА И КАРТОГРАФИИ ПО МОСКОВСКОЙ ОБЛАСТИ
(полное наименование органа регистрации прав)

Раздел 1

Выписка из Единого государственного реестра недвижимости об основных характеристиках и зарегистрированных правах на объект недвижимости
Сведения об основных характеристиках объекта недвижимости

В Единый государственный реестр недвижимости внесены следующие сведения:

Земельный участок			
(вид объекта недвижимости)			
Лист №	Раздела 1	Всего листов раздела 1 :	Всего разделов: _____
29.05.2017			Всего листов выписки: _____
Кадастровый номер:		50:24:0080213:460	
Номер кадастрового квартала:	50:24:0080213		
Дата присвоения кадастрового номера:	18.12.2014		
Ранее присвоенный государственный учетный номер:	данные отсутствуют		
Адрес:	Московская область, р-н Орехово-Зуевский, Соболевское сельское поселение, юго-западнее д. Слободище		
Площадь:	20034 +/- 1238 кв. м		
Кадастровая стоимость, руб.:	40669.02		
Кадастровые номера расположенных в пределах земельного участка объектов недвижимости:	данные отсутствуют		
Категория земель:	Земли сельскохозяйственного назначения		
Виды разрешенного использования:	Для сельскохозяйственного использования		
Статус записи об объекте недвижимости:	Сведения об объекте недвижимости имеют статус "актуальные"		
Особые отметки:	данные отсутствуют		
Получатель выписки:	Владельцы инвестиционных паев -Закрýтый паясов инвестиционный рентный фонд "Своя земля - рентный", Д.У. ООО "Управляющая компания "Товарищество доверительного управления" данные о которых устанавливаются на основании данных лицевых счетов владельцев инвестиционных паев и счетов депо владельцев инвестиционных паев		

ВЕДУЩИЙ СПЕЦИАЛИСТ-ЭКСПЕРТ		Шакиров Р. Б.
<small>(подпись, наименование должности)</small>		<small>(подпись, фамилия)</small>

Раздел 2

Выписка из Единого государственного реестра недвижимости об основных характеристиках и зарегистрированных правах на объект недвижимости
Сведения о зарегистрированных правах на объект недвижимости

Земельный участок			
(вид объекта недвижимости)			
Лист №	Раздела 2	Всего листов раздела 2 :	Всего разделов: _____
29.05.2017			Всего листов выписки: _____
Кадастровый номер:		50:24:0080213:460	

1. Правообладатель (правообладатели):	1.1. Владельцы инвестиционных паев -Закрýтый паясов инвестиционный рентный фонд "Своя земля - рентный", Д.У. ООО "Управляющая компания "Товарищество доверительного управления" данные о которых устанавливаются на основании данных лицевых счетов владельцев инвестиционных паев и счетов депо владельцев инвестиционных паев
2. Вид, номер и дата государственной регистрации права:	2.1. Общая долевая собственность, № 50:24:0080213:460-50/047/2017-7 от 29.05.2017
3. Документы-основания:	3.1. Договор купли-продажи земельных участков от 02.05.2017 №ТЮР-СЗР/ОЗР/17
4. Ограничение прав и обременение объекта недвижимости:	
4.1.1. вид:	Доверительное управление, Московская область, Орехово-Зуевский район, Соболевское сельское поселение, юго-западнее д.Слободище, кад.№ 50:24:0080213:460, Земельный участок, категория земель: земли сельскохозяйственного назначения, разрешенное использование: для сельскохозяйственного использования, площадь 20 034 кв. м
дата государственной регистрации:	29.05.2017
номер государственной регистрации:	50:24:0080213:460-50/047/2017-8
срок, на который установлено ограничение прав и обременение объекта:	с 29.05.2017 по 31.03.2024
лицо, в пользу которого установлено ограничение прав и обременение объекта:	Общество с ограниченной ответственностью "Управляющая компания "Товарищество доверительного управления" Д.У. Закрýтый паевым инвестиционным рентным фондом "Своя земля-рентный", ИНН: 7705877530
основание государственной регистрации:	Правила доверительного управления Закрýтым паевым инвестиционным рентным фондом "Своя земля-рентный" под управлением Общества с ограниченной ответственностью "ТрастЮнион Эссет Менеджмент", зарегистрированные Федеральной службой по финан от 22.04.2009; Изменения и дополнения в правила доверительного управления Закрýтым паевым инвестиционным рентным фондом "Своя земля-рентный" от 03.09.2009 №1438-94156151-1; Изменения и дополнения в Правила доверительного управления Закрýтым паевым инвестиционным рентным фондом "Своя земля-рентный" от 10.12.2009 №1438-94156151-2; Изменения и дополнения в Правила доверительного управления Закрýтым паевым инвестиционным рентным фондом "Своя земля-рентный" от 10.03.2010 №1438-94156151-3; Изменения и дополнения в Правила доверительного управления Закрýтым паевым инвестиционным рентным фондом "Своя земля-рентный" от 06.04.2010 №1438-94156151-4; Изменения и дополнения в Правила доверительного управления Закрýтым паевым инвестиционным рентным фондом "Своя земля-рентный" от 08.04.2010 №1438-94156151-5; Изменения и дополнения в Правила доверительного управления Закрýтым паевым инвестиционным рентным фондом "Своя земля-рентный" от 22.06.2010 №1438-94156151-6; Изменения и дополнения в Правила доверительного управления Закрýтым паевым инвестиционным рентным фондом "Своя земля-рентный" от 15.07.2010 №1438-94156151-7; Изменения и дополнения в Правила доверительного управления Закрýтым паевым инвестиционным рентным фондом "Своя земля-рентный" от 17.07.2010 №1438-94156151-8; Изменения и дополнения в Правила доверительного управления Закрýтым паевым инвестиционным рентным фондом "Своя земля-рентный" от 19.08.2010 №1438-94156151-9;

	<p>Изменения и дополнения в Правила доверительного управления Закрытым паевым инвестиционным рентным фондом "Своя земля-рентный" от 07.09.2010 №1438-94156151-10;</p> <p>Изменения и дополнения в Правила доверительного управления Закрытым паевым инвестиционным рентным фондом "Своя земля-рентный" от 09.11.2010 №1438-94156151-11;</p> <p>Изменения и дополнения в Правила доверительного управления Закрытым паевым инвестиционным рентным фондом "Своя земля-рентный" от 25.11.2010 №1438-94156151-12;</p> <p>Изменения и дополнения в Правила доверительного управления Закрытым паевым инвестиционным рентным фондом "Своя земля-рентный" от 16.12.2010 №1438-94156151-13;</p> <p>Изменения и дополнения в Правила доверительного управления Закрытым паевым инвестиционным рентным фондом "Своя земля-рентный" от 13.01.2011 №1438-94156151-14;</p> <p>Изменения и дополнения в Правила доверительного управления Закрытым паевым инвестиционным рентным фондом "Своя земля-рентный" от 08.02.2011 №1438-94156151-15;</p> <p>Изменения и дополнения в Правила доверительного управления Закрытым паевым инвестиционным рентным фондом "Своя земля-рентный" от 12.05.2011 №1438-94156151-16;</p> <p>Изменения и дополнения в Правила доверительного управления Закрытым паевым инвестиционным рентным фондом "Своя земля-рентный" от 28.06.2011 №1438-94156151-17;</p> <p>Изменения и дополнения в Правила доверительного управления Закрытым паевым инвестиционным рентным фондом "Своя земля-рентный" от 25.08.2011 №1438-94156151-18;</p> <p>Изменения и дополнения в Правила доверительного управления Закрытым паевым инвестиционным рентным фондом "Своя земля-рентный" от 04.10.2011 №1438-94156151-19;</p> <p>Изменения и дополнения в Правила доверительного управления Закрытым паевым инвестиционным рентным фондом "Своя земля-рентный" от 20.10.2011 №1438-94156151-20;</p> <p>Изменения и дополнения в Правила доверительного управления Закрытым паевым инвестиционным рентным фондом "Своя земля-рентный" от 09.02.2012 №1438-94156151-21;</p> <p>Изменения и дополнения в Правила доверительного управления Закрытым паевым инвестиционным рентным фондом "Своя земля-рентный" от 17.05.2012 №1438-94156151-22;</p> <p>Изменения и дополнения в Правила доверительного управления Закрытым паевым инвестиционным рентным фондом "Своя земля-рентный" от 07.06.2012 №1438-94156151-23;</p> <p>Изменения и дополнения в Правила доверительного управления Закрытым паевым инвестиционным рентным фондом "Своя земля-рентный" от 26.06.2012 №1438-94156151-24;</p> <p>Изменения и дополнения в Правила доверительного управления Закрытым паевым инвестиционным рентным фондом "Своя земля-рентный" от 26.03.2013 №1438-94156151-25;</p> <p>Изменения и дополнения в Правила доверительного управления Закрытым паевым инвестиционным рентным фондом "Своя земля-рентный" от 06.05.2013 №1438-94156151-26;</p> <p>Изменения и дополнения в Правила доверительного управления Закрытым паевым инвестиционным рентным фондом "Своя земля-рентный" от 28.05.2015 №1438-94156151-</p>
--	--

	<p>27;</p> <p>Изменения и дополнения в Правила доверительного управления Закрытым паевым инвестиционным рентным фондом "Своя земля-рентный" от 30.06.2015 №1438-94156151-28;</p> <p>Изменения и дополнения в Правила доверительного управления Закрытым паевым инвестиционным рентным фондом "Своя земля-рентный" от 11.02.2016 №1438-94156151-29;</p> <p>Изменения и дополнения в Правила доверительного управления Закрытым паевым инвестиционным рентным фондом "Своя земля-рентный" от 22.11.2016 №1438-94156151-30</p>	
5.	Сведения о наличии решения об изъятии объекта недвижимости для государственных и муниципальных нужд:	данные отсутствуют
6.	Сведения об осуществлении государственной регистрации прав без необходимого в силу закона согласия третьего лица, органа:	данные отсутствуют
ВЕДУЩИЙ СПЕЦИАЛИСТ-ЭКСПЕРТ <small>(подпись, наименование должности)</small>		Шакиров Р. Б. <small>(подпись, фамилия)</small>

Раздел 2

Выписка из Единого государственного реестра недвижимости об основных характеристиках и зарегистрированных правах на объект недвижимости
Сведения о зарегистрированных правах на объект недвижимости

Земельный участок		(код объекта недвижимости)	
Лист №	Раздела 2	Всего листов раздела 2:	Всего разделов:
29.05.2017			
Кадастровый номер:		50:24:0080213:461	
1. Правообладатель (правообладатели):	1.1.	Владелец инвестиционных паев -Закрýтый паявым инвестиционным рентным фонд "Своя земля-рентный", Д.У. ООО "Управляющая компания "Товарищество доверительного управления" данные о которых устанавливаются на основании данных лицевых счетов владельцев инвестиционных паев в реестре владельцев инвестиционных паев и счетов депо владельцев инвестиционных паев	
2. Вид, номер и дата государственной регистрации права:	2.1.	Общая долевая собственность, № 50:24:0080213:461-50/047/2017-7 от 29.05.2017	
3. Документы-основания:	3.1.	Договор купли-продажи земельных участков от 02.05.2017 №ТЮР-СЗР/ОЗР/17	
4. Ограничение прав и обременение объекта недвижимости:	4.1.1.	Доверительное управление, Московская область, Орехово-Зуевский район, Соболевское сельское поселение, юго-западнее д.Слабодаше, кад.№ 50:24:0080213:461, Земельный участок, категория земель: земли сельскохозяйственного назначения, разрешенное использование: для сельскохозяйственного использования, площадь 36 986 кв. м	
вид:		29.05.2017	
дата государственной регистрации:		50:24:0080213:461-50/047/2017-8	
номер государственной регистрации:		с 29.05.2017 по 31.03.2024	
срок, на который установлено ограничение прав и обременение объекта:		Общество с ограниченной ответственностью "Управляющая компания "Товарищество доверительного управления" Д.У. Закрýтым паявым инвестиционным рентным фондом "Своя земля-рентный", ИНН: 7705877530	
лицо, в пользу которого установлено ограничение прав и обременение объекта:		Правила доверительного управления Закрýтым паявым инвестиционным рентным фондом "Своя земля-рентный" под управлением Общества с ограниченной ответственностью "ТрастЮнион Эссет Менеджмент", зарегистрированное Федеральной службой по финансам от 22.04.2009;	
основание государственной регистрации:		Изменения и дополнения в Правила доверительного управления Закрýтым паявым инвестиционным рентным фондом "Своя земля-рентный" от 03.09.2009 №1438-94156151-1; Изменения и дополнения в Правила доверительного управления Закрýтым паявым инвестиционным рентным фондом "Своя земля-рентный" от 10.12.2009 №1438-94156151-2; Изменения и дополнения в Правила доверительного управления Закрýтым паявым инвестиционным рентным фондом "Своя земля-рентный" от 10.03.2010 №1438-94156151-3; Изменения и дополнения в Правила доверительного управления Закрýтым паявым инвестиционным рентным фондом "Своя земля-рентный" от 06.04.2010 №1438-94156151-4; Изменения и дополнения в Правила доверительного управления Закрýтым паявым инвестиционным рентным фондом "Своя земля-рентный" от 08.04.2010 №1438-94156151-5; Изменения и дополнения в Правила доверительного управления Закрýтым паявым инвестиционным рентным фондом "Своя земля-рентный" от 22.06.2010 №1438-94156151-6; Изменения и дополнения в Правила доверительного управления Закрýтым паявым инвестиционным рентным фондом "Своя земля-рентный" от 15.07.2010 №1438-94156151-7; Изменения и дополнения в Правила доверительного управления Закрýтым паявым инвестиционным рентным фондом "Своя земля-рентный" от 17.07.2010 №1438-94156151-8; Изменения и дополнения в Правила доверительного управления Закрýтым паявым инвестиционным рентным фондом "Своя земля-рентный" от 19.08.2010 №1438-94156151-9;	

Изменения и дополнения в Правила доверительного управления Закрýтым паявым инвестиционным рентным фондом "Своя земля-рентный" от 07.09.2010 №1438-94156151-10;

Изменения и дополнения в Правила доверительного управления Закрýтым паявым инвестиционным рентным фондом "Своя земля-рентный" от 09.11.2010 №1438-94156151-11;

Изменения и дополнения в Правила доверительного управления Закрýтым паявым инвестиционным рентным фондом "Своя земля-рентный" от 25.11.2010 №1438-94156151-12;

Изменения и дополнения в Правила доверительного управления Закрýтым паявым инвестиционным рентным фондом "Своя земля-рентный" от 16.12.2010 №1438-94156151-13;

Изменения и дополнения в Правила доверительного управления Закрýтым паявым инвестиционным рентным фондом "Своя земля-рентный" от 13.01.2011 №1438-94156151-14;

Изменения и дополнения в Правила доверительного управления Закрýтым паявым инвестиционным рентным фондом "Своя земля-рентный" от 08.02.2011 №1438-94156151-15;

Изменения и дополнения в Правила доверительного управления Закрýтым паявым инвестиционным рентным фондом "Своя земля-рентный" от 12.05.2011 №1438-94156151-16;

Изменения и дополнения в Правила доверительного управления Закрýтым паявым инвестиционным рентным фондом "Своя земля-рентный" от 28.06.2011 №1438-94156151-17;

Изменения и дополнения в Правила доверительного управления Закрýтым паявым инвестиционным рентным фондом "Своя земля-рентный" от 25.08.2011 №1438-94156151-18;

Изменения и дополнения в Правила доверительного управления Закрýтым паявым инвестиционным рентным фондом "Своя земля-рентный" от 04.10.2011 №1438-94156151-19;

Изменения и дополнения в Правила доверительного управления Закрýтым паявым инвестиционным рентным фондом "Своя земля-рентный" от 20.10.2011 №1438-94156151-20;

Изменения и дополнения в Правила доверительного управления Закрýтым паявым инвестиционным рентным фондом "Своя земля-рентный" от 09.02.2012 №1438-94156151-21;

Изменения и дополнения в Правила доверительного управления Закрýтым паявым инвестиционным рентным фондом "Своя земля-рентный" от 17.05.2012 №1438-94156151-22;

Изменения и дополнения в Правила доверительного управления Закрýтым паявым инвестиционным рентным фондом "Своя земля-рентный" от 07.06.2012 №1438-94156151-23;

Изменения и дополнения в Правила доверительного управления Закрýтым паявым инвестиционным рентным фондом "Своя земля-рентный" от 26.06.2012 №1438-94156151-24;

Изменения и дополнения в Правила доверительного управления Закрýтым паявым инвестиционным рентным фондом "Своя земля-рентный" от 26.03.2013 №1438-94156151-25;

Изменения и дополнения в Правила доверительного управления Закрýтым паявым инвестиционным рентным фондом "Своя земля-рентный" от 06.05.2013 №1438-94156151-26;

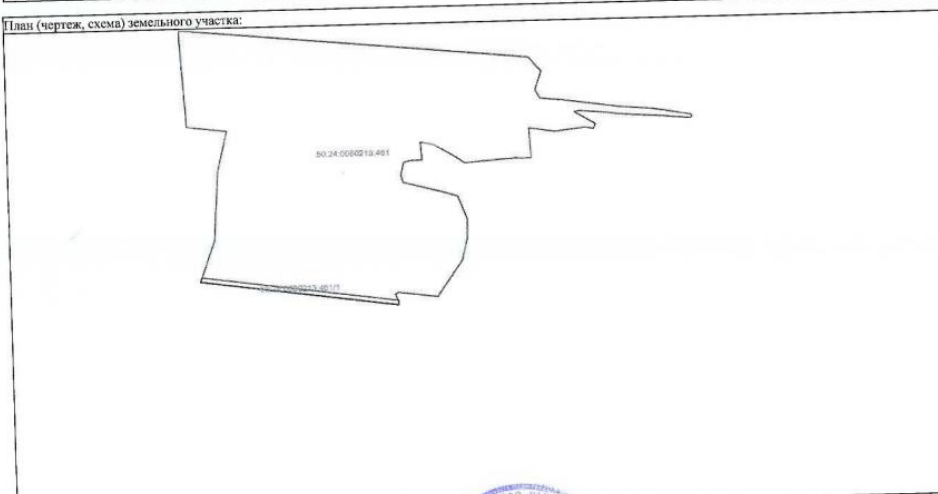

Изменения и дополнения в Правила доверительного управления Закрýтым паявым инвестиционным рентным фондом "Своя земля-рентный" от 28.05.2015 №1438-94156151-

	27; Изменения и дополнения в Правила доверительного управления Закрытым паевым инвестиционным рентным фондом "Своя земля-рентный" от 30.06.2015 №1438-94156151-28; 28; Изменения и дополнения в Правила доверительного управления Закрытым паевым инвестиционным рентным фондом "Своя земля-рентный" от 11.02.2016 №1438-94156151-29; 29; Изменения и дополнения в Правила доверительного управления Закрытым паевым инвестиционным рентным фондом "Своя земля-рентный" от 22.11.2016 №1438-94156151-30
5. Сведения о наличии решения об изъятии объекта недвижимости для государственных и муниципальных нужд:	данные отсутствуют
6. Сведения об осуществлении государственной регистрации прав без необходимого в силу закона согласия третьего лица, органа:	данные отсутствуют
ВЕДУЩИЙ СПЕЦИАЛИСТ-ЭКСПЕРТ <small>(подпись, наименование должности)</small>	 Шакиров Р. Б. <small>(подпись, фамилия)</small>

Раздел 3

Выписка из Единого государственного реестра недвижимости об основных характеристиках и зарегистрированных правах на объект недвижимости

Описание местоположения земельного участка

Земельный участок		<small>(код объекта недвижимости)</small>			
Лист №	Раздела 3	Всего листов раздела 3:		Всего разделов:	
29.05.2017					
Кадастровый номер:		50:24:0080213:461			
План (чертеж, схема) земельного участка:					
					
Масштаб 1:		Условные обозначения:			
ВЕДУЩИЙ СПЕЦИАЛИСТ-ЭКСПЕРТ <small>(подпись, наименование должности)</small>		 Шакиров Р. Б. <small>(подпись, фамилия)</small>			

УПРАВЛЕНИЕ ФЕДЕРАЛЬНОЙ СЛУЖБЫ ГОСУДАРСТВЕННОЙ РЕГИСТРАЦИИ, КАДАСТРА И КАРТОГРАФИИ ПО МОСКОВСКОЙ ОБЛАСТИ
(полное наименование органа регистрации прав)

Раздел 1

Выписка из Единого государственного реестра недвижимости об основных характеристиках и зарегистрированных правах на объект недвижимости
Сведения об основных характеристиках объекта недвижимости

В Единый государственный реестр недвижимости внесены следующие сведения:

Земельный участок	
(вид объекта недвижимости)	
Лист № <u>30.05.2017</u> Раздела <u>1</u>	Всего листов раздела <u>1</u> : _____
Всего разделов: _____	
Всего листов выписки: _____	
Кадастровый номер:	50:24:0080212:16
Номер кадастрового квартала:	50:24:0080212
Дата присвоения кадастрового номера:	01.11.2008
Ранее присвоенный государственный учетный номер:	Кадастровый номер: 50:24:0000000:35
Адрес:	обл. Московская, р-н Орехово-Зуевский, южнее с. Хотеничи
Площадь:	439592 кв. м
Кадастровая стоимость, руб.:	1753972,08
Кадастровые номера расположенных в пределах земельного участка объектов недвижимости:	данные отсутствуют
Категория земель:	Земли сельскохозяйственного назначения
Виды разрешенного использования:	Для сельскохозяйственного использования
Статус записи об объекте недвижимости:	Сведения об объекте недвижимости имеют статус "актуальные"
Особые отметки:	данные отсутствуют
Получатель выписки:	Владельцы инвестиционных паев - Закрытый паевой инвестиционный рентный фонд "Своя земля - рентный", Д.У. ООО "Управляющая компания "Товарищество доверительного управления" данные о которых устанавливаются на основании данных лицевых счетов владельцев инвестиционных паев в реестре владельцев инвестиционных паев и счетов депо владельцев инвестиционных паев
ВЕДУЩИЙ СПЕЦИАЛИСТ-ЭКСПЕРТ	Шакиров Р. Б.
(полное наименование должности)	(подпись, фамилия)

Раздел 2

Выписка из Единого государственного реестра недвижимости об основных характеристиках и зарегистрированных правах на объект недвижимости
Сведения о зарегистрированных правах на объект недвижимости

Земельный участок	
(вид объекта недвижимости)	
Лист № <u>30.05.2017</u> Раздела <u>2</u>	Всего листов раздела <u>2</u> : _____
Всего разделов: _____	
Всего листов выписки: _____	
Кадастровый номер:	50:24:0080212:16


1. Правообладатель (правообладатели):	Владельцы инвестиционных паев - Закрытый паевой инвестиционный рентный фонд "Своя земля - рентный", Д.У. ООО "Управляющая компания "Товарищество доверительного управления" данные о которых устанавливаются на основании данных лицевых счетов владельцев инвестиционных паев в реестре владельцев инвестиционных паев и счетов депо владельцев инвестиционных паев
2. Вид, номер и дата государственной регистрации права:	2.1. Общая долевая собственность, № 50:24:0080212:16-50/047/2017-7 от 29.05.2017
3. Документы-основания:	3.1. Договор купли-продажи земельных участков от 02.05.2017 №ТЮР-СЗР/ОЗР/17
4. Ограничение прав и обременение объекта недвижимости:	
4.1.1. вид:	Доверительное управление, Московская область, Орехово-Зуевский район, южнее с. Хотеничи, кад. № 50:24:0080212:16, Земельный участок, категория земель: земли сельскохозяйственного назначения, разрешенное использование: для сельскохозяйственного использования, общая площадь 439592 кв. м
дата государственной регистрации:	29.05.2017
номер государственной регистрации:	50:24:0080212:16-50/047/2017-8
срок, на который установлено ограничение прав и обременение объекта:	с 29.05.2017 по 31.03.2024
лицо, в пользу которого установлено ограничение прав и обременение объекта:	Общество с ограниченной ответственностью "Управляющая компания "Товарищество доверительного управления" Д.У. Закрытым паевым инвестиционным рентным фондом "Своя земля-рентный", ИНН: 7705877530
основание государственной регистрации:	Правила доверительного управления Закрытым паевым инвестиционным рентным фондом "Своя земля-рентный" под управлением Общества с ограниченной ответственностью "ТрастЮнион Эссет Менеджмент", зарегистрированные Федеральной службой по финансам от 22.04.2009; Изменения и дополнения в правила доверительного управления Закрытым паевым инвестиционным рентным фондом "Своя земля-рентный" от 03.09.2009 №1438-94156151-1; Изменения и дополнения в Правила доверительного управления Закрытым паевым инвестиционным рентным фондом "Своя земля-рентный" от 10.12.2009 №1438-94156151-2; Изменения и дополнения в Правила доверительного управления Закрытым паевым инвестиционным рентным фондом "Своя земля-рентный" от 10.03.2010 №1438-94156151-3; Изменения и дополнения в Правила доверительного управления Закрытым паевым инвестиционным рентным фондом "Своя земля-рентный" от 06.04.2010 №1438-94156151-4; Изменения и дополнения в Правила доверительного управления Закрытым паевым инвестиционным рентным фондом "Своя земля-рентный" от 08.04.2010 №1438-94156151-5; Изменения и дополнения в Правила доверительного управления Закрытым паевым инвестиционным рентным фондом "Своя земля-рентный" от 22.06.2010 №1438-94156151-6; Изменения и дополнения в Правила доверительного управления Закрытым паевым инвестиционным рентным фондом "Своя земля-рентный" от 15.07.2010 №1438-94156151-7; Изменения и дополнения в Правила доверительного управления Закрытым паевым инвестиционным рентным фондом "Своя земля-рентный" от 17.07.2010 №1438-94156151-8; Изменения и дополнения в Правила доверительного управления Закрытым паевым инвестиционным рентным фондом "Своя земля-рентный" от 19.08.2010 №1438-94156151-9;

	<p>Изменения и дополнения в Правила доверительного управления Закрытым паевым инвестиционным фондом "Своя земля-рентный" от 07.09.2010 №1438-94156151-10;</p> <p>Изменения и дополнения в Правила доверительного управления Закрытым паевым инвестиционным фондом "Своя земля-рентный" от 09.11.2010 №1438-94156151-11;</p> <p>Изменения и дополнения в Правила доверительного управления Закрытым паевым инвестиционным фондом "Своя земля-рентный" от 25.11.2010 №1438-94156151-12;</p> <p>Изменения и дополнения в Правила доверительного управления Закрытым паевым инвестиционным фондом "Своя земля-рентный" от 16.12.2010 №1438-94156151-13;</p> <p>Изменения и дополнения в Правила доверительного управления Закрытым паевым инвестиционным фондом "Своя земля-рентный" от 13.01.2011 №1438-94156151-14;</p> <p>Изменения и дополнения в Правила доверительного управления Закрытым паевым инвестиционным фондом "Своя земля-рентный" от 08.02.2011 №1438-94156151-15;</p> <p>Изменения и дополнения в Правила доверительного управления Закрытым паевым инвестиционным фондом "Своя земля-рентный" от 12.05.2011 №1438-94156151-16;</p> <p>Изменения и дополнения в Правила доверительного управления Закрытым паевым инвестиционным фондом "Своя земля-рентный" от 28.06.2011 №1438-94156151-17;</p> <p>Изменения и дополнения в Правила доверительного управления Закрытым паевым инвестиционным фондом "Своя земля-рентный" от 25.08.2011 №1438-94156151-18;</p> <p>Изменения и дополнения в Правила доверительного управления Закрытым паевым инвестиционным фондом "Своя земля-рентный" от 04.10.2011 №1438-94156151-19;</p> <p>Изменения и дополнения в Правила доверительного управления Закрытым паевым инвестиционным фондом "Своя земля-рентный" от 20.10.2011 №1438-94156151-20;</p> <p>Изменения и дополнения в Правила доверительного управления Закрытым паевым инвестиционным фондом "Своя земля-рентный" от 09.02.2012 №1438-94156151-21;</p> <p>Изменения и дополнения в Правила доверительного управления Закрытым паевым инвестиционным фондом "Своя земля-рентный" от 17.05.2012 №1438-94156151-22;</p> <p>Изменения и дополнения в Правила доверительного управления Закрытым паевым инвестиционным фондом "Своя земля-рентный" от 07.06.2012 №1438-94156151-23;</p> <p>Изменения и дополнения в Правила доверительного управления Закрытым паевым инвестиционным фондом "Своя земля-рентный" от 26.06.2012 №1438-94156151-24;</p> <p>Изменения и дополнения в Правила доверительного управления Закрытым паевым инвестиционным фондом "Своя земля-рентный" от 26.03.2013 №1438-94156151-25;</p> <p>Изменения и дополнения в Правила доверительного управления Закрытым паевым инвестиционным фондом "Своя земля-рентный" от 06.05.2013 №1438-94156151-26;</p> <p>Изменения и дополнения в Правила доверительного управления Закрытым паевым инвестиционным фондом "Своя земля-рентный" от 28.05.2015 №1438-94156151-</p>
--	--

	<p>27:</p> <p>Изменения и дополнения в Правила доверительного управления Закрытым паевым инвестиционным фондом "Своя земля-рентный" от 30.06.2015 №1438-94156151-28;</p> <p>Изменения и дополнения в Правила доверительного управления Закрытым паевым инвестиционным фондом "Своя земля-рентный" от 11.02.2016 №1438-94156151-29;</p> <p>Изменения и дополнения в Правила доверительного управления Закрытым паевым инвестиционным фондом "Своя земля-рентный" от 22.11.2016 №1438-94156151-30</p>
5.	Сведения о наличии решения об изъятии объекта недвижимости для государственных и муниципальных нужд: данные отсутствуют
6.	Сведения об осуществлении государственной регистрации прав без необходимого в силу закона согласия третьего лица, органа: данные отсутствуют
<p>ВЕДУЩИЙ СПЕЦИАЛИСТ-ЭКСПЕРТ <small>(подпись и наименование должности)</small></p> <p> Шакиров Р. Б. <small>(подпись, фамилия)</small></p>	

Раздел 3

Выписка из Единого государственного реестра недвижимости об основных характеристиках и зарегистрированных правах на объект недвижимости
Описание местоположения земельного участка

Земельный участок			
<small>(всё объекты недвижимости)</small>			
Лист №	Раздела 3	Всего листов раздела 3 :	Всего разделов: _____
30.05.2017		Всего листов выписки: _____	
Кадастровый номер:		50:24:0080212:16	
План (чертеж, схема) земельного участка:			
			
Масштаб 1:		Условные обозначения:	
ВЕДУЩИЙ СПЕЦИАЛИСТ-ЭКСПЕРТ		Шакиров Р. Б.	
<small>(подпись, наименование должности)</small>		<small>(подпись, фамилия)</small>	

УПРАВЛЕНИЕ ФЕДЕРАЛЬНОЙ СЛУЖБЫ ГОСУДАРСТВЕННОЙ РЕГИСТРАЦИИ, КАДАСТРА И КАРТОГРАФИИ ПО МОСКОВСКОЙ ОБЛАСТИ
(полное наименование органа регистрации прав)

Раздел 1

Выписка из Единого государственного реестра недвижимости об основных характеристиках и зарегистрированных правах на объект недвижимости
Сведения об основных характеристиках объекта недвижимости

В Единый государственный реестр недвижимости внесены следующие сведения:

Земельный участок	
<small>(всё объекты недвижимости)</small>	
Лист №	Раздела 1
30.05.2017	
Кадастровый номер:	50:24:0080213:12
Номер кадастрового квартала:	50:24:0080213
Дата присвоения кадастрового номера:	31.10.2008
Ранее присвоенный государственный учетный номер:	Кадастровый номер: 50:24:0000000:35
Адрес:	обл. Московская, р-н Орехово-Зуевский, западное д. Слободиче
Площадь:	228369 кв. м
Кадастровая стоимость, руб.:	379092.54
Кадастровые номера расположенных в пределах земельного участка объектов недвижимости:	данные отсутствуют
Категория земель:	Земли сельскохозяйственного назначения
Виды разрешенного использования:	Для сельскохозяйственного использования
Статус записи об объекте недвижимости:	Сведения об объекте недвижимости имеют статус "актуальные"
Особые отметки:	данные отсутствуют
Получатель выписки:	Владельцы инвестиционных паев - "Закрытый паевой инвестиционный рентный фонд "Своя земля - рентный", Д.У. ООО "Управляющая компания "Товарищество доверительного управления" данные о которых устанавливаются на основании данных лицевых счетов владельцев инвестиционных паев в реестре владельцев инвестиционных паев и счетов депо владельцев инвестиционных паев
ВЕДУЩИЙ СПЕЦИАЛИСТ-ЭКСПЕРТ	Шакиров Р. Б.
<small>(подпись, наименование должности)</small>	<small>(подпись, фамилия)</small>

Раздел 2

Выписка из Единого государственного реестра недвижимости об основных характеристиках и зарегистрированных правах на объект недвижимости
Сведения о зарегистрированных правах на объект недвижимости

Земельный участок			
(вид объекта недвижимости)			
Лист №	Раздела <u>2</u>	Всего листов раздела <u>2</u> :	Всего разделов: _____
30.05.2017			Всего листов выписки: _____
Кадастровый номер:		50:24:0080213:12	

1. Правообладатель (правообладатели):	1.1. Владельцы инвестиционных паев - Закрытый паевой инвестиционный рентный фонд "Своя земля-рентный", Д.У. ООО "Управляющая компания "Товарищество доверительного управления" данные о которых устанавливаются на основании данных лицевых счетов владельцев инвестиционных паев в реестре владельцев инвестиционных паев и счетов депо владельцев инвестиционных паев
2. Вид, номер и дата государственной регистрации права:	2.1. Общая долевая собственность, № 50:24:0080213:12-50/047/2017-7 от 29.05.2017
3. Документы-основания:	3.1. Договор купли-продажи земельных участков от 02.05.2017 №ТОР-СЗР/ОЗР/17
4. Ограничение прав и обременение объекта недвижимости:	
4.1.1. вид:	Доверительное управление, Московская область, Орехово-Зуевский район, западнее д.Слободино, кад.№ 50:24:0080213:12, Земельный участок, категория земель: земли сельскохозяйственного назначения, разрешенное использование: для сельскохозяйственного использования, общая площадь 228369 кв. м
дата государственной регистрации:	29.05.2017
номер государственной регистрации:	50:24:0080213:12-50/047/2017-8
срок, на который установлено ограничение прав и обременение объекта:	с 29.05.2017 по 31.03.2024
лицо, в пользу которого установлено ограничение прав и обременение объекта:	Общество с ограниченной ответственностью "Управляющая компания "Товарищество доверительного управления" Д.У. Закрытым паевым инвестиционным рентным фондом "Своя земля-рентный", ИНН: 7705877530
основание государственной регистрации:	Правила доверительного управления Закрытым паевым инвестиционным рентным фондом "Своя земля-рентный" под управлением Общества с ограниченной ответственностью "ТрастЮнион Эссет Менеджмент", зарегистрированные Федеральной службой по финан от 22.04.2009; Изменения и дополнения в правила доверительного управления Закрытым паевым инвестиционным рентным фондом "Своя земля-рентный" от 03.09.2009 №1438-94156151-1; Изменения и дополнения в Правила доверительного управления Закрытым паевым инвестиционным рентным фондом "Своя земля-рентный" от 10.12.2009 №1438-94156151-2; Изменения и дополнения в Правила доверительного управления Закрытым паевым инвестиционным рентным фондом "Своя земля-рентный" от 10.03.2010 №1438-94156151-3; Изменения и дополнения в Правила доверительного управления Закрытым паевым инвестиционным рентным фондом "Своя земля-рентный" от 06.04.2010 №1438-94156151-4; Изменения и дополнения в Правила доверительного управления Закрытым паевым инвестиционным рентным фондом "Своя земля-рентный" от 08.04.2010 №1438-94156151-5; Изменения и дополнения в Правила доверительного управления Закрытым паевым инвестиционным рентным фондом "Своя земля-рентный" от 22.06.2010 №1438-94156151-6; Изменения и дополнения в Правила доверительного управления Закрытым паевым инвестиционным рентным фондом "Своя земля-рентный" от 15.07.2010 №1438-94156151-7; Изменения и дополнения в Правила доверительного управления Закрытым паевым инвестиционным рентным фондом "Своя земля-рентный" от 17.07.2010 №1438-94156151-8; Изменения и дополнения в Правила доверительного управления Закрытым паевым инвестиционным рентным фондом "Своя земля-рентный" от 19.08.2010 №1438-94156151-9;

Изменения и дополнения в Правила доверительного управления Закрытым паевым инвестиционным рентным фондом "Своя земля-рентный" от 07.09.2010 №1438-94156151-10;
Изменения и дополнения в Правила доверительного управления Закрытым паевым инвестиционным рентным фондом "Своя земля-рентный" от 09.11.2010 №1438-94156151-11;
Изменения и дополнения в Правила доверительного управления Закрытым паевым инвестиционным рентным фондом "Своя земля-рентный" от 25.11.2010 №1438-94156151-12;
Изменения и дополнения в Правила доверительного управления Закрытым паевым инвестиционным рентным фондом "Своя земля-рентный" от 16.12.2010 №1438-94156151-13;
Изменения и дополнения в Правила доверительного управления Закрытым паевым инвестиционным рентным фондом "Своя земля-рентный" от 13.01.2011 №1438-94156151-14;
Изменения и дополнения в Правила доверительного управления Закрытым паевым инвестиционным рентным фондом "Своя земля-рентный" от 08.02.2011 №1438-94156151-15;
Изменения и дополнения в Правила доверительного управления Закрытым паевым инвестиционным рентным фондом "Своя земля-рентный" от 12.05.2011 №1438-94156151-16;
Изменения и дополнения в Правила доверительного управления Закрытым паевым инвестиционным рентным фондом "Своя земля-рентный" от 28.06.2011 №1438-94156151-17;
Изменения и дополнения в Правила доверительного управления Закрытым паевым инвестиционным рентным фондом "Своя земля-рентный" от 25.08.2011 №1438-94156151-18;
Изменения и дополнения в Правила доверительного управления Закрытым паевым инвестиционным рентным фондом "Своя земля-рентный" от 04.10.2011 №1438-94156151-19;
Изменения и дополнения в Правила доверительного управления Закрытым паевым инвестиционным рентным фондом "Своя земля-рентный" от 20.10.2011 №1438-94156151-20;
Изменения и дополнения в Правила доверительного управления Закрытым паевым инвестиционным рентным фондом "Своя земля-рентный" от 09.02.2012 №1438-94156151-21;
Изменения и дополнения в Правила доверительного управления Закрытым паевым инвестиционным рентным фондом "Своя земля-рентный" от 17.05.2012 №1438-94156151-22;
Изменения и дополнения в Правила доверительного управления Закрытым паевым инвестиционным рентным фондом "Своя земля-рентный" от 07.06.2012 №1438-94156151-23;
Изменения и дополнения в Правила доверительного управления Закрытым паевым инвестиционным рентным фондом "Своя земля-рентный" от 26.06.2012 №1438-94156151-24;
Изменения и дополнения в Правила доверительного управления Закрытым паевым инвестиционным рентным фондом "Своя земля-рентный" от 26.03.2013 №1438-94156151-25;
Изменения и дополнения в Правила доверительного управления Закрытым паевым инвестиционным рентным фондом "Своя земля-рентный" от 06.05.2013 №1438-94156151-26;
Изменения и дополнения в Правила доверительного управления Закрытым паевым инвестиционным рентным фондом "Своя земля-рентный" от 28.05.2015 №1438-94156151-

	27; Изменения и дополнения в Правила доверительного управления Закрытым паевым инвестиционным рентным фондом "Своя земля-рентный" от 30.06.2015 №1438-94156151-28; Изменения и дополнения в Правила доверительного управления Закрытым паевым инвестиционным рентным фондом "Своя земля-рентный" от 11.02.2016 №1438-94156151-29; Изменения и дополнения в Правила доверительного управления Закрытым паевым инвестиционным рентным фондом "Своя земля-рентный" от 22.11.2016 №1438-94156151-30
5. Сведения о наличии решения об изъятии объекта недвижимости для государственных и муниципальных нужд:	данные отсутствуют
6. Сведения об осуществлении государственной регистрации прав без необходимого в силу закона согласия третьего лица, органа:	данные отсутствуют
ВЕДУЩИЙ СПЕЦИАЛИСТ-ЭКСПЕРТ <small>(подпись, наименование должности)</small>	Шакиров Р. Б. <small>(подпись, фамилия)</small>



Раздел 3

Выписка из Единого государственного реестра недвижимости об основных характеристиках и зарегистрированных правах на объект недвижимости
Описание местоположения земельного участка

Земельный участок <small>(код объекта недвижимости)</small>			
Лист № <u>30.05.2017</u>	Раздела <u>3</u>	Всего листов раздела <u>3</u> :	Всего разделов: _____
Кадастровый номер:		50:24:0080213:12	
План (чертеж, схема) земельного участка:			
Масштаб 1:	Условные обозначения:		
ВЕДУЩИЙ СПЕЦИАЛИСТ-ЭКСПЕРТ <small>(подпись, наименование должности)</small>	Шакиров Р. Б. <small>(подпись, фамилия)</small>		

