

**«УТВЕРЖДАЮ»**

**Генеральный директор**

**ООО «КГФУ»**



**Берг Е.В.**

## **ОТЧЕТ № 223/18**

**об оценке земельных участков (16 ед.) для производственной застройки, застройки объектами торгово-складского и иного назначения, расположенные в Раменском районе Московской области, входящие в состав имущества Закрытого паевого инвестиционного рентного фонда «Своя земля - рентный»**

**ДАТА ОЦЕНКИ: 14.09.2018 г.**

**ДАТА СОСТАВЛЕНИЯ ОТЧЕТА: 18.09.2018 г.**

**ЗАКАЗЧИК:**

**ООО «УК «ТДУ» Д.У. ЗПИФ рентный «Своя земля – рентный»**

**ИСПОЛНИТЕЛЬ:**

**ООО «КГФУ»**

**МОСКВА 2018**

## СОДЕРЖАНИЕ

<b>1.</b>	<b>ОСНОВНЫЕ ФАКТЫ И ВЫВОДЫ .....</b>	<b>4</b>
1.1.	ОСНОВАНИЕ ДЛЯ ПРОВЕДЕНИЯ ОЦЕНЩИКОМ ОЦЕНКИ ОБЪЕКТА ОЦЕНКИ .....	4
1.2.	ЦЕЛЬ ОЦЕНКИ .....	4
1.3.	ОБЩАЯ ИНФОРМАЦИЯ, ИДЕНТИФИЦИРУЮЩАЯ ОБЪЕКТ ОЦЕНКИ .....	4
1.4.	РЕЗУЛЬТАТЫ ОЦЕНКИ, ПОЛУЧЕННЫЕ ПРИ ПРИМЕНЕНИИ РАЗЛИЧНЫХ ПОДХОДОВ К ОЦЕНКЕ .....	4
1.5.	ИТОГОВАЯ ВЕЛИЧИНА СТОИМОСТИ ОБЪЕКТА ОЦЕНКИ .....	4
1.6.	ВИД ОЦЕНИВАЕМОЙ СТОИМОСТИ И РЕЗУЛЬТАТ ОЦЕНКИ .....	5
<b>2.</b>	<b>ЗАДАНИЕ НА ОЦЕНКУ В СООТВЕТСТВИИ С ТРЕБОВАНИЯМИ ФЕДЕРАЛЬНЫХ СТАНДАРТОВ ОЦЕНКИ .....</b>	<b>7</b>
<b>3.</b>	<b>СОДЕРЖАНИЕ И ОБЪЕМ РАБОТ, ИСПОЛЬЗОВАННЫХ ДЛЯ ПРОВЕДЕНИЯ ОЦЕНКИ.....</b>	<b>8</b>
<b>4.</b>	<b>СВЕДЕНИЯ О ЗАКАЗЧИКЕ ОЦЕНКИ И ОБ ОЦЕНЩИКЕ.....</b>	<b>10</b>
4.1.	СВЕДЕНИЯ О ЗАКАЗЧИКЕ.....	10
4.2.	СВЕДЕНИЯ ОБ ОЦЕНЩИКЕ, РАБОТАЮЩЕМ НА ОСНОВАНИИ ТРУДОВОГО ДОГОВОРА .....	10
4.3.	СВЕДЕНИЯ О ЮРИДИЧЕСКОМ ЛИЦЕ, С КОТОРЫМ ОЦЕНЩИК ЗАКЛЮЧИЛ ТРУДОВОЙ ДОГОВОР .....	10
<b>5.</b>	<b>СВЕДЕНИЯ О НЕЗАВИСИМОСТИ ОЦЕНЩИКА И ЮРИДИЧЕСКОГО ЛИЦА, С КОТОРЫМ ОЦЕНЩИК ЗАКЛЮЧИЛ ТРУДОВОЙ ДОГОВОР.....</b>	<b>11</b>
5.1.	СВЕДЕНИЯ О НЕЗАВИСИМОСТИ ЮРИДИЧЕСКОГО ЛИЦА, С КОТОРЫМ ОЦЕНЩИК ЗАКЛЮЧИЛ ТРУДОВОЙ ДОГОВОР .....	11
5.2.	СВЕДЕНИЯ О НЕЗАВИСИМОСТИ ОЦЕНЩИКА .....	11
<b>6.</b>	<b>ПРИНЯТЫЕ ПРИ ПРОВЕДЕНИИ ОЦЕНКИ ОБЪЕКТА ОЦЕНКИ ДОПУЩЕНИЯ И ОГРАНИЧИТЕЛЬНЫЕ УСЛОВИЯ .....</b>	<b>12</b>
6.1.	ДОПУЩЕНИЯ .....	12
6.2.	ОГРАНИЧЕНИЯ И ПРЕДЕЛЫ ПРИМЕНЕНИЯ ПОЛУЧЕННОГО РЕЗУЛЬТАТА .....	12
<b>7.</b>	<b>ПРИМЕНЯЕМЫЕ СТАНДАРТЫ ОЦЕНОЧНОЙ ДЕЯТЕЛЬНОСТИ .....</b>	<b>14</b>
7.1.	ОБОСНОВАНИЕ ИСПОЛЬЗОВАНИЯ СТАНДАРТОВ ПРИ ПРОВЕДЕНИИ ОЦЕНКИ ОБЪЕКТА ОЦЕНКИ.....	14
7.2.	МЕЖДУНАРОДНЫЕ СТАНДАРТЫ.....	14
7.3.	ФЕДЕРАЛЬНЫЕ СТАНДАРТЫ ОЦЕНКИ .....	14
7.4.	СТАНДАРТЫ И ПРАВИЛА ОЦЕНОЧНОЙ ДЕЯТЕЛЬНОСТИ САМОРЕГУЛИРУЕМОЙ ОРГАНИЗАЦИИ ОЦЕНЩИКОВ .....	14
7.5.	СТАНДАРТЫ ОЦЕНКИ ДЛЯ ОПРЕДЕЛЕНИЯ СООТВЕТСТВУЮЩЕГО ВИДА СТОИМОСТИ ОБЪЕКТА ОЦЕНКИ	14
7.6.	ИСПОЛЬЗУЕМАЯ ТЕРМИНОЛОГИЯ .....	14
<b>8.</b>	<b>ОПИСАНИЕ ОБЪЕКТА ОЦЕНКИ С УКАЗАНИЕМ ПЕРЕЧНЯ ДОКУМЕНТОВ, ИСПОЛЬЗУЕМЫХ ОЦЕНЩИКОМ И УСТАНОВЛИВАЮЩИХ КОЛИЧЕСТВЕННЫЕ И КАЧЕСТВЕННЫЕ ХАРАКТЕРИСТИКИ ОБЪЕКТА ОЦЕНКИ .....</b>	<b>18</b>
8.1.	ИДЕНТИФИКАЦИЯ ОБЪЕКТА ОЦЕНКИ .....	18
8.2.	ОПИСАНИЕ МЕСТОПОЛОЖЕНИЯ ОБЪЕКТА ОЦЕНКИ .....	19
8.3.	КОЛИЧЕСТВЕННЫЕ И КАЧЕСТВЕННЫЕ ХАРАКТЕРИСТИКИ ОБЪЕКТА ОЦЕНКИ .....	22
8.4.	ПЕРЕЧЕНЬ ДОКУМЕНТОВ, ИСПОЛЬЗУЕМЫХ ОЦЕНЩИКОМ И УСТАНОВЛИВАЮЩИХ КОЛИЧЕСТВЕННЫЕ И КАЧЕСТВЕННЫЕ ХАРАКТЕРИСТИКИ ОБЪЕКТА ОЦЕНКИ.....	28
<b>9.</b>	<b>АНАЛИЗ РЫНКА ОБЪЕКТА ОЦЕНКИ, ЦЕНООБРАЗУЮЩИХ ФАКТОРОВ, А ТАКЖЕ ВНЕШНИХ ФАКТОРОВ, ВЛИЯЮЩИХ НА ЕГО СТОИМОСТЬ .....</b>	<b>30</b>
9.1.	АНАЛИЗ ВЛИЯНИЯ ОБЩЕЙ ПОЛИТИЧЕСКОЙ И СОЦИАЛЬНО-ЭКОНОМИЧЕСКОЙ ОБСТАНОВКИ В СТРАНЕ И РЕГИОНЕ РАСПОЛОЖЕНИЯ ОБЪЕКТА ОЦЕНКИ НА РЫНОК ОЦЕНИВАЕМОГО ОБЪЕКТА .....	30
9.2.	ОПРЕДЕЛЕНИЕ СЕГМЕНТА РЫНКА, К КОТОРОМУ ПРИНАДЛЕЖИТ ОЦЕНИВАЕМЫЙ ОБЪЕКТ .....	38
9.3.	АНАЛИЗ ОПТОВОГО РЫНКА ЗЕМЕЛЬНЫХ УЧАСТКОВ МОСКОВСКОЙ ОБЛАСТИ.....	39
9.4.	АНАЛИЗ ФАКТИЧЕСКИХ ДАННЫХ О ЦЕНАХ СДЕЛОК И (ИЛИ) ПРЕДЛОЖЕНИЙ С ОБЪЕКТАМИ НЕДВИЖИМОСТИ ИЗ СЕГМЕНТОВ РЫНКА, К КОТОРЫМ МОЖЕТ БЫТЬ ОТНЕСЕН ОЦЕНИВАЕМЫЙ ОБЪЕКТ.....	43
9.5.	АНАЛИЗ ОСНОВНЫХ ФАКТОРОВ, ВЛИЯЮЩИХ НА СПРОС, ПРЕДЛОЖЕНИЕ И ЦЕНЫ СОПОСТАВИМЫХ ОБЪЕКТОВ НЕДВИЖИМОСТИ .....	44
9.6.	ОСНОВНЫЕ ВЫВОДЫ ОТНОСИТЕЛЬНО РЫНКА НЕДВИЖИМОСТИ В СЕГМЕНТАХ, НЕОБХОДИМЫХ ДЛЯ ОЦЕНКИ.....	46
<b>10.</b>	<b>АНАЛИЗ НАИБОЛЕЕ ЭФФЕКТИВНОГО ИСПОЛЬЗОВАНИЯ.....</b>	<b>48</b>
<b>11.</b>	<b>РАСЧЕТ СТОИМОСТИ ОБЪЕКТА .....</b>	<b>51</b>
11.1.	РЫНОЧНЫЙ (СРАВНИТЕЛЬНЫЙ) ПОДХОД.....	55
11.2.	ДОХОДНЫЙ ПОДХОД .....	56

11.3. Затратный подход.....	58
11.4. Расчет справедливой стоимости объекта оценки в рамках рыночного (сравнительного) подхода .....	60
<b>12. СОГЛАСОВАНИЕ РЕЗУЛЬТАТОВ ОЦЕНКИ .....</b>	<b>72</b>
<b>13. ЗАКЛЮЧЕНИЕ ОБ ИТОГОВОЙ ВЕЛИЧИНЕ СТОИМОСТИ ОБЪЕКТА ОЦЕНКИ.....</b>	<b>73</b>
<b>14. ЗАЯВЛЕНИЕ О СООТВЕТСТВИИ.....</b>	<b>74</b>
<b>ПРИЛОЖЕНИЕ 1. ПЕРЕЧЕНЬ ДАННЫХ, ИСПОЛЬЗОВАННЫХ ПРИ ПРОВЕДЕНИИ ОЦЕНКИ ОБЪЕКТА ОЦЕНКИ.....</b>	<b>75</b>
1. ПРАВОВАЯ ИНФОРМАЦИЯ.....	75
2. МЕТОДИЧЕСКАЯ ИНФОРМАЦИЯ.....	75
3. РЫНОЧНАЯ ИНФОРМАЦИЯ .....	75
<b>ПРИЛОЖЕНИЕ 2. КОПИИ ДОКУМЕНТОВ, ПОДТВЕРЖДАЮЩИХ ПРАВОМОЧНОСТЬ ОЦЕНКИ .....</b>	<b>76</b>
<b>ПРИЛОЖЕНИЕ 3. ФОТОГРАФИИ ОБЪЕКТА ОЦЕНКИ.....</b>	<b>80</b>
<b>ПРИЛОЖЕНИЕ 4. ОБЪЕКТЫ-АНАЛОГИ, ИСПОЛЬЗОВАННЫЕ В РАСЧЕТАХ.....</b>	<b>82</b>
<b>ПРИЛОЖЕНИЕ 5. КОПИИ ДОКУМЕНТОВ ОБ ОБЪЕКТЕ ОЦЕНКИ .....</b>	<b>85</b>

## 1. ОСНОВНЫЕ ФАКТЫ И ВЫВОДЫ

### 1.1. ОСНОВАНИЕ ДЛЯ ПРОВЕДЕНИЯ ОЦЕНЩИКОМ ОЦЕНКИ ОБЪЕКТА ОЦЕНКИ

Основанием проведения оценки является Задание на оценку № 22/18 от 14.09.2018 г. к Договору № КГФУ-СЗР-1/2016 от «14» июля 2016 года на оказание услуг по оценке объекта оценки, заключенный ООО «УК «ТДУ» Д.У. ЗПИФ рентный «Своя земля – рентный», именуемое в дальнейшем «Заказчик» и ООО «КГФУ», именуемым в дальнейшем «Исполнитель».

### 1.2. ЦЕЛЬ ОЦЕНКИ

Целью оценки является определение справедливой стоимости право требования на объект оценки, вид которой определяется в задании на оценку с учетом предполагаемого использования результата оценки (Международный стандарт финансовой отчетности (IFRS) 13 «Оценка справедливой стоимости», Федеральный стандарт оценки «Цель оценки и виды стоимости (ФСО №2)»).

### 1.3. ОБЩАЯ ИНФОРМАЦИЯ, ИДЕНТИФИЦИРУЮЩАЯ ОБЪЕКТ ОЦЕНКИ

Объектом оценки является: Земельные участки (16 ед.) для производственной застройки, застройки объектами торгово-складского и иного назначения, расположенные в Раменском районе Московской области, входящие в состав имущества Закрытого паевого инвестиционного рентного фонда «Своя земля - рентный».

### 1.4. РЕЗУЛЬТАТЫ ОЦЕНКИ, ПОЛУЧЕННЫЕ ПРИ ПРИМЕНЕНИИ РАЗЛИЧНЫХ ПОДХОДОВ К ОЦЕНКЕ

В результате проведения расчётов различными подходами были получены следующие значения стоимости объекта оценки:

Объект оценки	Результаты оценки, полученные при применении различных подходов к оценке		
	Затратный подход, руб.	Сравнительный подход, руб.	Доходный подход, руб.
Земельные участки (16 ед.) для производственной застройки, застройки объектами торгово-складского и иного назначения, расположенные в Раменском районе Московской области, входящие в состав имущества Закрытого паевого инвестиционного рентного фонда «Своя земля - рентный»	Не применялся	79 242 300	Не применялся

### 1.5. ИТОГОВАЯ ВЕЛИЧИНА СТОИМОСТИ ОБЪЕКТА ОЦЕНКИ

**Справедливая стоимость Объекта оценки, определенная по состоянию на дату оценки округленно составляет:**

**79 242 300 (Семьдесят девять миллионов двести сорок две тысячи триста) рублей, не облагается НДС<sup>1</sup>**

**В том числе:**

№ п/п	Кадастровый номер	Адрес расположения	Площадь, сотка	Справедливая стоимость (округленно), рублей
1	50:23:0030388:1985	Московская область, Раменский район, городское поселение Раменское	49,74	2 036 400
2	50:23:0030388:1986	Московская область, Раменский район, городское поселение Раменское	98,74	4 042 500
3	50:23:0030388:1987	Московская область, Раменский район, городское поселение Раменское	50,05	2 049 100
4	50:23:0030388:1988	Московская область, Раменский район, городское поселение Раменское	50,05	2 049 100
5	50:23:0030388:1989	Московская область, Раменский район, городское поселение Раменское	50,05	2 049 100

<sup>1</sup> В соответствии с подпунктом 6 пункта 2 статьи 146 главы 21 «Налог на добавленную стоимость» Налогового кодекса Российской Федерации операции по реализации земельных участков (долей в них) не облагаются налогом на добавленную стоимость.

№ п/п	Кадастровый номер	Адрес расположения	Площадь, сотка	Справедливая стоимость (округленно), рублей
6	50:23:0030388:1990	Московская область, Раменский район, городское поселение Раменское	50,05	2 049 100
7	50:23:0030388:1991	Московская область, Раменский район, городское поселение Раменское	50,05	2 049 100
8	50:23:0030388:1992	Московская область, Раменский район, городское поселение Раменское	50,82	2 080 600
9	50:23:0030388:1993	Московская область, Раменский район, городское поселение Раменское	111,94	4 363 300
10	50:23:0030388:1994	Московская область, Раменский район, городское поселение Раменское	109,89	4 283 400
11	50:23:0030388:1995	Московская область, Раменский район, городское поселение Раменское	109,25	4 258 500
12	50:23:0030388:1996	Московская область, Раменский район, городское поселение Раменское	108,64	4 234 700
13	50:23:0030388:1997	Московская область, Раменский район, городское поселение Раменское	108	4 209 700
14	50:23:0030388:1998	Московская область, Раменский район, городское поселение Раменское	105,58	4 115 400
15	50:23:0030388:1999	Московская область, Раменский район, городское поселение Раменское	1 097,1	33 323 200
16	50:23:0030388:2000	Московская область, Раменский район, городское поселение Раменское	50,05	2 049 100
<b>Итого</b>				<b>79 242 300</b>

#### **1.6. Вид оцениваемой стоимости и результат оценки**

Исходя из цели оценки и условий Задания на оценку 22/18 от 14.09.2018г. к Договору № КГФУ-СЗР-1/2016 от «14» июля 2016 года об оценке имущества принят следующий вид оцениваемой стоимости – справедливая стоимость.

Справедливая стоимость - это цена, которая может быть получена при продаже актива или уплачена при передаче обязательства при проведении операции на добровольной основе на основном (или наиболее выгодном) рынке на дату оценки в текущих рыночных условиях (то есть выходная цена) независимо от того, является ли такая цена непосредственно наблюдаемой или рассчитывается с использованием другого метода оценки.

Цена, действующая на основном (или наиболее выгодном) рынке, использованная для оценки справедливой стоимости актива или обязательства, не должна корректироваться с учетом затрат по сделке. Затраты по сделке должны отражаться в учете в соответствии с другими МСФО. Затраты по сделке не являются характеристикой актива или обязательства; они скорее являются специфическими для сделки и будут отличаться в зависимости от того, как предприятие вступает в сделку в отношении актива или обязательства.

Затраты по сделке не включают транспортные расходы. Если местонахождение является характеристикой актива (как, например, может быть в случае с товаром), цена на основном (или наиболее выгодном) рынке должна корректироваться с учетом расходов, при наличии таковых, которые были бы понесены на транспортировку актива от его текущего местонахождения до данного рынка.

Цель оценки справедливой стоимости заключается в том, чтобы определить цену, по которой проводилась бы операция на добровольной основе по продаже актива или передаче обязательства между участниками рынка на дату оценки в текущих рыночных условиях.

Справедливая стоимость земельных участков, зданий и помещений в них, как правило, определяется на основе рыночных индикаторов путем оценки, которая обычно производится профессиональным оценщиком.

*Справедливая стоимость* включает в себя понятие *Рыночной стоимости*. Тем не менее, термин «справедливая стоимость» является родовым термином, используемым в бухгалтерском учете. Понятие *Справедливой стоимости* шире, чем *Рыночная стоимость*, которая специфична для имущества.

*Справедливая стоимость* и *Рыночная стоимость* могут быть эквивалентными, когда *Справедливая стоимость* удовлетворяет всем требованиям определения *Рыночной стоимости* в Стандарте МСО 1 (раздел 3).

Возможность отчуждения на открытом рынке означает, что объект оценки представлен на открытом рынке посредством публичной оферты, типичной для аналогичных объектов, при этом срок экспозиции объекта на рынке должен быть достаточным для привлечения внимания достаточного числа потенциальных покупателей.

Разумность действий сторон сделки означает, что цена сделки - наибольшая из достижимых по разумным соображениям цен для продавца и наименьшая из достижимых по разумным соображениям цен для покупателя.

Полнота располагаемой информации означает, что стороны сделки в достаточной степени информированы о предмете сделки, действуют, стремясь достичь условий сделки, наилучших с точки зрения каждой из сторон, в соответствии с полным объемом информации о состоянии рынка и объекте оценки, доступным на дату оценки.

Отсутствие чрезвычайных обстоятельств означает, что у каждой из сторон сделки имеются мотивы для совершения сделки, при этом в отношении сторон нет принуждения совершить сделку.

## 2. ЗАДАНИЕ НА ОЦЕНКУ В СООТВЕТСТВИИ С ТРЕБОВАНИЯМИ ФЕДЕРАЛЬНЫХ СТАНДАРТОВ ОЦЕНКИ

<b>Объект оценки</b>	Земельные участки (16 ед.) для производственной застройки, застройки объектами торгово-складского и иного назначения, расположенные в Раменском районе Московской области, входящие в состав имущества Закрытого паевого инвестиционного рентного фонда «Своя земля - рентный»
<b>Имущественные права на объект оценки</b>	Имущественные права на объект оценки – Общая долевая собственность. Субъект права: Владельцы инвестиционных паев Закрытого паевого инвестиционного рентного фонда «Своя земля - рентный», данные о которых устанавливаются на основании данных лицевых счетов владельцев инвестиционных паев в реестре владельцев инвестиционных паев и счетов депо владельцев инвестиционных паев. Ограничение (обременение) права: доверительное управление.
<b>Характеристики объекта оценки и его оцениваемых частей или ссылки на доступные для оценщика документы, содержащие такие характеристики</b>	Пообъектно в разделе 8,3, «Количественные и качественные характеристики объекта оценки»
<b>Права, учитываемые при оценке объекта оценки, ограничения (обременения) этих прав, в том числе в отношении каждой из частей объекта оценки</b>	Право собственности Согласно ст.209 ГК РФ «Содержание права собственности»: «Собственнику принадлежат права владения, пользования и распоряжения своим имуществом. Собственник вправе по своему усмотрению совершать в отношении принадлежащего ему имущества любые действия, не противоречащие закону и иным правовым актам и не нарушающие права и охраняемые законом интересы других лиц, в том числе отчуждать свое имущество в собственность другим лицам, передавать им, оставаясь собственником, права владения, пользования и распоряжения имуществом, отдавать имущество в залог и обременять его другими способами, распоряжаться им иным образом». На Объект оценки зарегистрированы обременения в виде доверительного управления. Учитывая цель оценки и ее предполагаемое использование – данное обременение не влияет на результат оценки и при проведении оценки данное обременение не учитывается.
<b>Цели и задачи проведения оценки:</b>	Определение справедливой стоимости Объекта оценки.
<b>Предполагаемое использование результатов оценки и связанные с этим ограничения</b>	Определение стоимости имущества, составляющего Закрытый паевой инвестиционный рентный фонд «Своя земля - рентный», в соответствии с требованиями Федерального закона от 29.11.2001 г. № 156-ФЗ «Об инвестиционных фондах» и Указания ЦБ РФ от 25.08.2015г. № 3758-У «Об определении стоимости чистых активов инвестиционных фондов, в том числе о порядке расчета среднегодовой стоимости чистых активов паевого инвестиционного фонда и чистых активов акционерного инвестиционного фонда, расчетной стоимости инвестиционных паев паевых инвестиционных фондов, стоимости имущества, переданного в оплату инвестиционных паев».
<b>Вид определяемой стоимости объекта оценки</b>	Справедливая стоимость - это цена, которая может быть получена при продаже актива или уплачена при передаче обязательства при проведении операции на добровольной основе на основном (или наиболее выгодном) рынке на дату оценки в текущих рыночных условиях (то есть выходная цена) независимо от того, является ли такая цена непосредственно наблюдаемой или рассчитывается с использованием другого метода оценки. (Международный стандарт финансовой отчетности (IFRS) 13 "Оценка справедливой стоимости" утв. Приказом Министерства финансов Российской Федерации от 18.07.2012 № 106н).
<b>Ограничения, связанные с предполагаемым использованием результатов оценки</b>	Результаты оценки могут быть использованы в целях вышеуказанного предполагаемого использования. Иное использование результатов оценки не предусматривается.
<b>Используемые в Отчете стандарты оценки</b>	<ul style="list-style-type: none"> <li>Федеральный стандарт оценки «Общие понятия оценки, подходы к оценке и требования к проведению оценки (ФСО №1)», утвержден Приказом Минэкономразвития России № 297 от 20 мая 2015 года.</li> <li>Федеральный стандарт оценки «Цель оценки и виды стоимости (ФСО №2)», утвержден Приказом Минэкономразвития РФ № 298 от 20 мая 2015 года.</li> <li>Федеральный стандарт оценки «Требования к отчету об оценке (ФСО №3)», утвержден Приказом Минэкономразвития РФ № 299 от 20 мая 2015 года.</li> <li>Федеральный стандарт оценки «Оценка недвижимости (ФСО №7)», утвержден Приказом Минэкономразвития РФ № 661 от 25 сентября 2014 года.</li> <li>Свод стандартов оценки 2015 Общероссийской общественной организации «Российское общество оценщиков» (ССО РОО 2015). Протокол Совета РОО 07-Р от 23.12.2015 г.</li> <li>Международный стандарт финансовой отчетности (IFRS) 13 "Оценка справедливой стоимости"</li> </ul>
<b>Дата определения стоимости</b>	14.09.2018 г.
<b>Дата осмотра (обследования) объекта оценки:</b>	14.09.2018 г.
<b>Срок проведения работ</b>	14.09.2018г – 18.09.2018г.
<b>Допущения и ограничения, на которых должна основываться оценка</b>	<ol style="list-style-type: none"> <li>Исполнитель не несет ответственности за достоверность данных, содержащихся в документах, предоставленных Заказчиком.</li> <li>От Исполнителя не требуется проведения специальных видов экспертиз - юридической экспертизы правового положения оцениваемого объекта, строительно-технической и технологической экспертизы объекта оценки, санитарно-гигиенической и экологической экспертизы.</li> <li>От Оценщика не требуется приводить своего суждения о возможных границах интервала, в котором может находиться итоговая стоимость.</li> </ol>

### **3. СОДЕРЖАНИЕ И ОБЪЕМ РАБОТ, ИСПОЛЬЗОВАННЫХ ДЛЯ ПРОВЕДЕНИЯ ОЦЕНКИ**

Проведение оценки включало следующие этапы:

- заключение договора на проведение оценки, включающего задание на оценку;
- сбор и анализ информации, необходимой для проведения оценки;
- применение подходов к оценке, включая выбор методов оценки и осуществление необходимых расчетов;
- согласование (в случае необходимости) результатов и определение итоговой величины стоимости объекта оценки;
- составление отчета об оценке.

В отчет об оценке могут включаться расчетные величины и выводы по результатам дополнительных исследований, предусмотренные заданием на оценку, которые не рассматриваются как результат оценки в соответствии с Федеральным стандартом «Цель оценки и виды стоимости (ФСО № 2)», а также иные сведения, необходимые для полного и недвусмысленного толкования результатов проведения оценки объекта оценки, отраженных в отчете.

Оценщик осуществляет сбор и анализ информации, необходимой для проведения оценки объекта оценки. Оценщик изучает количественные и качественные характеристики объекта оценки, собирает информацию, существенную для определения стоимости объекта оценки теми подходами и методами, которые на основании суждения оценщика должны быть применены при проведении оценки, в том числе:

- информацию о политических, экономических, социальных и экологических и прочих факторах, оказывающих влияние на стоимость объекта оценки;
- информацию о спросе и предложении на рынке, к которому относится объект оценки, включая информацию о факторах, влияющих на спрос и предложение, количественных и качественных характеристиках данных факторов;
- информацию об объекте оценки, включая правоустанавливающие документы, сведения об обременениях, связанных с объектом оценки, информацию о физических свойствах объекта оценки, его технических и эксплуатационных характеристиках, износе и устареваниях, прошлых и ожидаемых доходах и затратах, данные бухгалтерского учета и отчетности, относящиеся к объекту оценки, а также иную информацию, существенную для определения стоимости объекта оценки.

Оценщиком соблюдены требования статьи 16 Федерального закона №135-ФЗ «Об оценочной деятельности в Российской Федерации» о независимости оценщика.

Оценщик вправе самостоятельно определять необходимость применения тех или иных подходов к оценке и конкретных методов оценки в рамках применения каждого из подходов.

При проведении оценки возможно установление дополнительных к указанным в задании на оценку допущений, связанных с предполагаемым использованием результатов оценки и спецификой объекта оценки.

Оценщик для получения итоговой стоимости объекта оценки осуществляет согласование (обобщение) результатов расчета стоимости объекта оценки при использовании различных подходов к оценке и методов оценки.

По итогам проведения оценки составляется отчет об оценке. Отчет об оценке представляет собой



документ, содержащий сведения доказательственного значения, составленный в соответствии с законодательством Российской Федерации об оценочной деятельности, в том числе Федеральным стандартом оценки №3, нормативными правовыми актами уполномоченного федерального органа, осуществляющего функции по нормативно-правовому регулированию оценочной деятельности, а также стандартами и правилами оценочной деятельности, установленными саморегулируемой организацией оценщиков, членом которой является оценщик, подготовивший отчет.

Итоговая величина рыночной или иной стоимости объекта оценки, указанная в отчете, составленном по основаниям и в порядке, которые предусмотрены Федеральным законом от 29 июля 1998 г. № 135-ФЗ «Об оценочной деятельности в Российской Федерации», признается достоверной и рекомендуемой для целей совершения сделки с объектом оценки, если в порядке, установленном законодательством Российской Федерации, или в судебном порядке не установлено иное.

При составлении отчета об оценке оценщик должен придерживаться следующих принципов:

- в отчете должна быть изложена информация, существенная с точки зрения оценщика для определения стоимости объекта оценки;
- информация, приведенная в отчете об оценке, существенным образом влияющая на стоимость объекта оценки, должна быть подтверждена;
- содержание отчета об оценке не должно вводить в заблуждение заказчика оценки и иных заинтересованных лиц (пользователи отчета об оценке), а также не должно допускать неоднозначного толкования полученных результатов;

Результатом оценки является итоговая величина стоимости объекта оценки. Результат оценки может использоваться при определении сторонами цены для совершения сделки или иных действий с объектом оценки, в том числе при совершении сделок купли-продажи, передаче в аренду или залог, страховании, кредитовании, внесении в уставный (складочный) капитал, для целей налогообложения, при составлении финансовой (бухгалтерской) отчетности, реорганизации юридических лиц и приватизации имущества, разрешении имущественных споров и в иных случаях.

## 4. СВЕДЕНИЯ О ЗАКАЗЧИКЕ ОЦЕНКИ И ОБ ОЦЕНЩИКЕ

### 4.1. СВЕДЕНИЯ О ЗАКАЗЧИКЕ

Организационно-правовая форма	Общество с ограниченной ответственностью
Полное наименование	Общество с ограниченной ответственностью «УПРАВЛЯЮЩАЯ КОМПАНИЯ «ТОВАРИЩЕСТВО ДОВЕРИТЕЛЬНОГО УПРАВЛЕНИЯ» Д.У. Закрытого паевого инвестиционного рентного фонда «Своя земля - рентный,
Место нахождения	105005, г. Москва, ул. Фридриха Энгельса, д. 20, стр. 2
ОГРН	1147746006583
Дата присвоения ОГРН	10.01.2014
Дата государственной регистрации	10.01.2014

### 4.2. СВЕДЕНИЯ ОБ ОЦЕНЩИКЕ, РАБОТАЮЩЕМ НА ОСНОВАНИИ ТРУДОВОГО ДОГОВОРА

Фамилия Имя Отчество	Давыдов Александр Владимирович
Номер контактного телефона	8 (499) 550-05-09
Почтовый адрес	г. Москва, ул. Электровзаводская, д. 32, кв. 122
Адрес электронной почты оценщика	av.davidoff@yandex.ru
Информация о членстве в саморегулируемой организации оценщиков	Членство в СРО – член Общероссийской общественной организации «Российское общество оценщиков»; включен в реестр оценщиков за регистрационным № 4618. Общероссийская саморегулируемая организация «Российское общество оценщиков», 107078, 1-ый Басманный переулок, д.2А, офис 5. Контактный телефон. (495) 657-8637, Внесена в единый государственный реестр саморегулируемых организаций оценщиков за рег. № 0003, 09.07.2007 г.
Номер и дата выдачи документа, подтверждающего получение профессиональных знаний в области оценочной деятельности	Диплом о профессиональной переподготовке ПП № 983936 от 6 июля 2007 г. Московской финансово – промышленной академии по программе: «Оценка стоимости предприятия (бизнеса)»; Свидетельство о повышении квалификации №0304 от 25 сентября 2009 года. Московской финансово-промышленной академии от 2009г., по программе: «Оценочная деятельность». Свидетельство о повышении квалификации №251 от 10 ноября 2012 года. ФГБОУ ВПО «МГЮА имени О.Е. Кутафина» по теме: «Финансово-экономическая судебная экспертиза» от 2012 года. Квалификационный аттестат в области оценочной деятельности № 003025-1 от 07 февраля 2018 года.
Сведения о страховании гражданской ответственности оценщика	Ответственность оценщика застрахована в ОСаО «ИНГОССТРАХ» и ОАО «АльфаСтрахование», Договор (страховой полис) № 433-121121/17/0321R/776/00001/7-004618 от 7 апреля 2017 г. обязательного страхования ответственности оценщика, период страхования: с 01 июля 2017 г. по 31 декабря 2018 г., лимит ответственности страховщика – 300 000 (Триста тысяч) рублей.
Стаж работы в оценочной деятельности, лет	10
Местонахождение оценщика	125212, г. Москва, Кронштадский бульвар, д. 7А, стр. 1, 5 этаж, офис 505
Основание для проведения оценщиком оценки объекта оценки	Трудовой договор № ТД-2 от 07.04.2016 г.
Степень участия оценщика в проведении оценки объекта оценки	<ul style="list-style-type: none"> <li>• сбор информации об объекте оценки;</li> <li>• анализ рынка объекта оценки;</li> <li>• определение рыночной стоимости;</li> <li>• формирование отчёта об оценке.</li> </ul>
Информация обо всех привлеченных к проведению оценки и подготовке отчета об оценке организациях и специалистах с указанием их квалификации и степени участия в проведении оценки объекта оценки	Иные специалисты не привлекались.

### 4.3. СВЕДЕНИЯ О ЮРИДИЧЕСКОМ ЛИЦЕ, С КОТОРЫМ ОЦЕНЩИК ЗАКЛЮЧИЛ ТРУДОВОЙ ДОГОВОР

Организационно-правовая форма	Общество с ограниченной ответственностью
Полное наименование	Общество с ограниченной ответственностью «Консалтинговая группа «Формула успеха»
Место нахождения	125212, г. Москва, Кронштадский бульвар, д. 7А, стр. 1, 5 этаж, офис 505
ОГРН	1167746192041
Дата присвоения ОГРН	20.02.2016
Дата государственной регистрации	20.02.2016
Сведения о страховании при осуществлении оценочной деятельности	ООО «КГФУ» - ответственность юридического лица застрахована в ОАО «АльфаСтрахование», договор (полис) обязательного страхования ответственности Исполнителя № 0991R/776/90018/7 от 17 марта 2017 г., период страхования: с 30 марта 2017 г. по 29 марта 2020 г., лимит ответственности страховщика – 5 000 000 (Пять миллионов) рублей.

## **5. СВЕДЕНИЯ О НЕЗАВИСИМОСТИ ОЦЕНЩИКА И ЮРИДИЧЕСКОГО ЛИЦА, С КОТОРЫМ ОЦЕНЩИК ЗАКЛЮЧИЛ ТРУДОВОЙ ДОГОВОР**

### **5.1. СВЕДЕНИЯ О НЕЗАВИСИМОСТИ ЮРИДИЧЕСКОГО ЛИЦА, С КОТОРЫМ ОЦЕНЩИК ЗАКЛЮЧИЛ ТРУДОВОЙ ДОГОВОР**

Настоящим Общество с ограниченной ответственностью «Консалтинговая группа «Формула успеха» подтверждает полное соблюдение принципов независимости, установленных ст. 16 Федерального закона от 29.07.1998 N 135-ФЗ «Об оценочной деятельности в Российской Федерации».

Общество с ограниченной ответственностью «Консалтинговая группа «Формула успеха» подтверждает, что не имеет имущественного интереса в объекте оценки и (или) не является аффилированным лицом заказчика.

Размер денежного вознаграждения за проведение оценки объекта оценки не зависит от итоговой величины стоимости объекта оценки, указанной в настоящем отчете об оценке.

### **5.2. СВЕДЕНИЯ О НЕЗАВИСИМОСТИ ОЦЕНЩИКА**

Настоящим Оценщик подтверждает полное соблюдение принципов независимости, установленных ст. 16 Федерального закона от 29.07.1998 N 135-ФЗ «Об оценочной деятельности в Российской Федерации», при осуществлении оценочной деятельности и составлении настоящего отчета об оценке.

Оценщик не является учредителем, собственником, акционером, должностным лицом или работником юридического лица - заказчика, лицом, имеющим имущественный интерес в объекте оценки. Оценщик не состоит с указанными лицами в близком родстве или свойстве.

Оценщик не имеет в отношении объекта оценки вещных или обязательственных прав вне договора и не является участником (членом) или кредитором юридического лица – заказчика, равно как и заказчик не является кредитором или страховщиком оценщика.

Размер оплаты оценщику за проведение оценки объекта оценки не зависит от итоговой величины стоимости объекта оценки, указанной в настоящем отчете об оценке.

## **6. ПРИНЯТЫЕ ПРИ ПРОВЕДЕНИИ ОЦЕНКИ ОБЪЕКТА ОЦЕНКИ ДОПУЩЕНИЯ И ОГРАНИЧИТЕЛЬНЫЕ УСЛОВИЯ**

### **6.1. Допущения**

Следующие принятые при проведении оценки допущения, ограничения и пределы применения полученного результата являются неотъемлемой частью данного отчета.

- Вся информация, полученная от Заказчика и его представителей в письменном или устном виде и не вступающая в противоречие с профессиональным опытом Оценщика, рассматривалась как достоверная.
- Оценщик исходил из того, что на объект оценки имеются все подлежащие оценке права в соответствии с действующим законодательством. Однако анализ правоустанавливающих документов и имущественных прав на объект оценки выходит за пределы профессиональной компетенции Оценщика и он не несет ответственности за связанные с этим вопросы. Право оцениваемой собственности считается достоверным и достаточным для рыночного оборота оцениваемого объекта. Оцениваемая собственность считается свободной от каких-либо претензий или ограничений, кроме оговоренных в Отчете.
- Оценщик не занимался измерениями физических параметров оцениваемого объекта (все размеры, содержащиеся в документах, представленных Заказчиком, рассматривались как истинные) и не несет ответственности за вопросы соответствующего характера.
- Оценщик не производил осмотр объекта оценки, в связи с тем, что заказчик не предоставил доступ к объекту.
- Оценщик не проводил технических экспертиз и исходил из отсутствия каких-либо скрытых фактов, влияющих на величину стоимости оцениваемого объекта. На Оценщике не лежит ответственность по обнаружению подобных фактов. Все данные по объекту Оценщик получил от заказчика.
- Данные, использованные Оценщиком при подготовке отчета, были получены из надежных источников и считаются достоверными. Тем не менее, Оценщик не может гарантировать их абсолютную точность и во всех возможных случаях указывает источник информации.
- Заказчик принимает на себя обязательство заранее освободить Оценщика от всякого рода расходов и материальной ответственности, происходящих из иска третьих лиц к Оценщику, вследствие легального использования результатов настоящего отчета, кроме случаев, когда в установленном судебном порядке определено, что возникшие убытки явились следствием мошенничества, халатности или умышленно неправомочных действий со стороны Оценщика или его сотрудников в процессе выполнения работ по определению стоимости объекта оценки.
- От Оценщика не требуется появляться в суде или свидетельствовать иным образом в связи с проведением данной оценки, иначе как по официальному вызову суда.

### **6.2. ОГРАНИЧЕНИЯ И ПРЕДЕЛЫ ПРИМЕНЕНИЯ ПОЛУЧЕННОГО РЕЗУЛЬТАТА**

Полученный результат может быть использован лишь с учетом следующих ограничений:

- Согласно целям и задачам оценки в настоящем Отчете определяется стоимость конкретного имущества при конкретном использовании на базе методов и процедур оценки, отражающих характер имущества и обстоятельств, при которых данное имущество наиболее вероятно можно продать на открытом рынке
- Отчет достоверен лишь в полном объеме, любое соотнесение частей стоимости, с какой - либо частью объекта является неправомерным, если это не оговорено в отчете.
- Оценщик не несет ответственности за юридическое описание прав оцениваемой собственности или за вопросы, связанные с рассмотрением прав собственности. Право оцениваемой собственности считается достоверным. Оцениваемая собственность

считается свободной от каких-либо претензий или ограничений, кроме оговоренных в отчете.

- Оценщик в процессе подготовки отчета об оценке исходит из достоверности правоустанавливающих документов на объект оценки.
- Экспертиза имеющихся прав на объект Заказчиком не ставилась в качестве параллельной задачи и поэтому не выполнялась. Оценка стоимости проведена, исходя из наличия этих прав с учетом имеющихся на них ограничений.
- Оценщик предполагает отсутствие каких-либо скрытых, то есть таких, которые невозможно обнаружить при визуальном освидетельствовании объекта, фактов, влияющих на оценку, на состояние собственности, конструкций, грунтов. Оценщик не несет ответственности ни за наличие таких скрытых фактов, ни за необходимость выявления таковых.
- От Оценщика не требуется появляться в суде или свидетельствовать иным способом по поводу произведенной оценки, иначе как по официальному вызову суда;
- Исходные данные о составляющих объекта оценки, используемые при подготовке отчета, получаются, по мнению Оценщика, из надежных источников и считаются достоверными. Тем не менее, Оценщик не может гарантировать их абсолютную точность, поэтому в отчете делаются ссылки на источники информации.
- Оценщик не производит технической и экологической экспертизы оцениваемого имущества. Выводы о состоянии активов делаются на основе информации, предоставленной Заказчиком.
- Содержание Отчета является конфиденциальным для Оценщика, за исключением случаев, предусмотренных законодательством Российской Федерации, а также случаев представления отчета в соответствующие органы при возникновении спорных ситуаций.
- В случаях, предусмотренных законодательством Российской Федерации, Оценщик предоставляет копии хранящихся отчетов или информацию из них правоохранительным, судебным, иным уполномоченным государственным органам либо органам местного самоуправления.
- Результаты оценки достоверны лишь в указанных целях оценки и на указанную дату проведения оценки.
- Использование отдельных положений и выводов вне контекста всего Отчета является некорректным и может привести к искажению результатов оценки.
- Отчет об оценке не подлежит публикации целиком или по частям без письменного согласия Оценщика. Публикация ссылок на Отчет, данных содержащихся в отчете, имени и профессиональной принадлежности Оценщика запрещена без письменного разрешения Оценщика.
- Настоящий отчет достоверен лишь в полном объеме и лишь в указанных в нем целях. Использование отчета для других целей может привести к неверным выводам.
- Ни заказчик, ни оценщик не могут использовать отчет иначе, чем это предусмотрено договором на оценку.
- Приведенные в отчете величины стоимости действительны лишь на дату оценки. Оценщик не несет ответственности за последующие изменения рыночных условий.
- Отчет об оценке содержит профессиональное мнение Оценщика относительно величины стоимости Объекта и не является гарантией того, что рассматриваемый Объект будет отчужден по указанной стоимости.
- Итоговая величина стоимости объекта оценки должна быть выражена в рублях Российской Федерации.

## 7. ПРИМЕНЯЕМЫЕ СТАНДАРТЫ ОЦЕНОЧНОЙ ДЕЯТЕЛЬНОСТИ

### 7.1. ОБОСНОВАНИЕ ИСПОЛЬЗОВАНИЯ СТАНДАРТОВ ПРИ ПРОВЕДЕНИИ ОЦЕНКИ ОБЪЕКТА ОЦЕНКИ

В соответствии со ст. 15 Федерального закона «Об оценочной деятельности в Российской Федерации» от 29.07.1998 г. №135-ФЗ при осуществлении оценочной деятельности на территории Российской Федерации оценщик должен соблюдать требования Федеральных стандартов оценки, а также стандартов и правил оценочной деятельности, утвержденные саморегулируемой организацией оценщиков, членом которой он является

### 7.2. МЕЖДУНАРОДНЫЕ СТАНДАРТЫ

1. Международный стандарт финансовой отчетности (IFRS) 13 "Оценка справедливой стоимости" утвержденного приказом Минфина России от 18.07.2012 № 106н.

### 7.3. ФЕДЕРАЛЬНЫЕ СТАНДАРТЫ ОЦЕНКИ

1. Федеральный стандарт оценки «Общие понятия оценки, подходы к оценке и требования к проведению оценки (ФСО №1)», утвержден Приказом Минэкономразвития России № 297 от 20 мая 2015 года.
2. Федеральный стандарт оценки «Цель оценки и виды стоимости (ФСО №2)», утвержден Приказом Минэкономразвития РФ № 298 от 20 мая 2015 года.
3. Федеральный стандарт оценки «Требования к отчету об оценке (ФСО №3)», утвержден Приказом Минэкономразвития РФ № 299 от 20 мая 2015 года.
4. Федеральный стандарт оценки «Оценка недвижимости (ФСО №7)», утвержден Приказом Минэкономразвития РФ № 661 от 25 сентября 2014 года.

### 7.4. СТАНДАРТЫ И ПРАВИЛА ОЦЕНОЧНОЙ ДЕЯТЕЛЬНОСТИ САМОРЕГУЛИРУЕМОЙ ОРГАНИЗАЦИИ ОЦЕНЩИКОВ

В части не противоречащей указанному в разделе 7.2. при составлении данного отчета использованы Свод стандартов оценки ССО 2015 Российского общества оценщиков.

### 7.5. СТАНДАРТЫ ОЦЕНКИ ДЛЯ ОПРЕДЕЛЕНИЯ СООТВЕТСТВУЮЩЕГО ВИДА СТОИМОСТИ ОБЪЕКТА ОЦЕНКИ

Для определения справедливой стоимости объекта оценки использованы указанные в разделе 7.2 и 7.4 Стандарты.

### 7.6. ИСПОЛЬЗУЕМАЯ ТЕРМИНОЛОГИЯ

Термины и определения в соответствии со стандартом Российского общества оценщиков «Общие понятия оценки, подходы и требования к проведению оценки» (ССО РОО1-01-2015) от 23 декабря 2015 г., является идентичным Федеральному стандарту оценки «Общие понятия оценки, подходы и требования к проведению оценки (ФСО №1)», утвержденному приказом Минэкономразвития России от 20 мая 2015 г. №297:

<b>Объект Оценки</b>	К объектам оценки относятся объекты гражданских прав, в отношении которых законодательством Российской Федерации установлена возможность их участия в гражданском обороте
<b>Цена</b>	Это денежная сумма, запрашиваемая, предлагаемая или уплачиваемая участниками в результате совершенной или предполагаемой сделки
<b>Стоимость Объекта Оценки</b>	Это наиболее вероятная расчетная величина, определенная на дату оценки в соответствии с выбранным видом стоимости согласно требованиям Федерального стандарта оценки «Цель оценки и виды стоимости (ФСО №2)»
<b>Итоговая стоимость Объекта Оценки</b>	Стоимость объекта оценки, рассчитанная при использовании подходов к оценке и обоснованного оценщиком согласования (обобщения) результатов, полученных в рамках применения различных подходов к оценке

<b>Подход к оценке</b>	Это совокупность методов оценки, объединенных общей методологией. Метод проведения оценки объекта оценки - это последовательность процедур, позволяющая на основе существенной для данного метода информации определить стоимость объекта оценки в рамках одного из подходов к оценке
<b>Дата определения стоимости объекта оценки(дата проведения оценки, дата оценки)</b>	Это дата, по состоянию на которую определена стоимость объекта оценки
<b>Допущение</b>	Предположение, принимаемое как верное и касающееся фактов, условий или обстоятельств, связанных с объектом оценки или подходами к оценке, которые не требуют проверки оценщиком в процессе оценки
<b>Объект-аналог</b>	Объект, сходный объекту оценки по основным экономическим, материальным, техническим и другим характеристикам, определяющим его стоимость
<b>Сравнительный подход</b>	Совокупность методов оценки, основанных на получении стоимости объекта оценки путем сравнения оцениваемого объекта с объектами-аналогами
<b>Доходный подход</b>	Совокупность методов оценки, основанных на определении ожидаемых доходов от использования объекта оценки
<b>Затратный подход</b>	Совокупность методов оценки стоимости объекта оценки, основанных на определении затрат, необходимых для приобретения, воспроизводства либо замещения объекта оценки с учетом износа и устареваний

Термины и определения в соответствии со стандартом Российского общества оценщиков «Цель оценки и виды стоимости» (ССО РОО1-02-2015) от 23 декабря 2015 г., является идентичным Федеральному стандарту оценки «Цель оценки и виды стоимости (ФСО №2)», утвержденному приказом Минэкономразвития России от 20 мая 2015 г. №298:

<b>Виды стоимости</b>	При осуществлении оценочной деятельности используются следующие виды стоимости Объекта Оценки: Рыночная стоимость; Инвестиционная стоимость; Ликвидационная стоимость; кадастровая стоимость. Данный перечень видов стоимости не является исчерпывающим. Оценщик вправе использовать другие виды стоимости в соответствии с действующим законодательством Российской Федерации, а также международными стандартами оценки.
<b>Инвестиционная стоимость</b>	Это стоимость объекта оценки для конкретного лица или группы лиц при установленных данным лицом (лицами) инвестиционных целях использования объекта оценки
<b>Ликвидационная стоимость Объекта Оценки</b>	Это расчетная величина, отражающая наиболее вероятную цену, по которой данный объект оценки может быть отчужден за срок экспозиции объекта оценки, меньший типичного срока экспозиции для рыночных условий, в условиях, когда продавец вынужден совершить сделку по отчуждению имущества. При определении ликвидационной стоимости в отличие от определения рыночной стоимости учитывается влияние чрезвычайных обстоятельств, вынуждающих продавца продавать объект оценки на условиях, не соответствующих рыночным

Термины и определения в соответствии со стандартом Российского общества оценщиков «Требования к отчету об оценке» (ССО РОО1-03-2015) от 23 декабря 2015 г., является идентичным Федеральному стандарту оценки «Требования к отчету об оценке (ФСО №3)», утвержденному приказом Минэкономразвития России от 20 мая 2015 г. №299:

<b>Отчет об оценке</b>	Отчет об оценке представляет собой документ, содержащий сведения доказательственного значения, составленный в соответствии с законодательством Российской Федерации об оценочной деятельности, в том числе настоящим Федеральным стандартом оценки, нормативными правовыми актами уполномоченного федерального органа, осуществляющего функции по нормативно-правовому регулированию оценочной деятельности, а также стандартами и правилами оценочной деятельности, установленными саморегулируемой организацией оценщиков, членом которой является оценщик, подготовивший отчет
<b>Принципы составления Отчета об оценке</b>	В отчете должна быть изложена информация, существенная с точки зрения оценщика для определения стоимости объекта оценки; Информация, приведенная в отчете об оценке, существенным образом влияющая на стоимость объекта оценки, должна быть подтверждена; Содержание отчета об оценке не должно вводить в заблуждение заказчика оценки и иных заинтересованных лиц (пользователи отчета об оценке), а также не должно допускать неоднозначного толкования полученных результатов.

**Термины и определения в соответствии с Федеральным законом № 135-ФЗ от 29 июля 1998 г. «Об оценочной деятельности в Российской Федерации»:**

<b>Рыночная стоимость</b>	<p>Рыночной стоимостью объекта оценки понимается наиболее вероятная цена, по которой данный объект оценки может быть отчужден на открытом рынке в условиях конкуренции, когда стороны сделки действуют разумно, располагая всей необходимой информацией, а на величине цены сделки не отражаются какие-либо чрезвычайные обстоятельства, то есть когда:</p> <p>одна из сторон сделки не обязана отчуждать объект оценки, а другая сторона не обязана принимать исполнение;</p> <p>стороны сделки хорошо осведомлены о предмете сделки и действуют в своих интересах;</p> <p>объект оценки представлен на открытом рынке посредством публичной оферты, типичной для аналогичных объектов оценки;</p> <p>(в ред. Федерального закона от 14.11.2002 N 143-ФЗ)</p> <p>цена сделки представляет собой разумное вознаграждение за объект оценки и принуждения к совершению сделки в отношении сторон сделки с чьей-либо стороны не было;</p> <p>платеж за объект оценки выражен в денежной форме.</p>
<b>Кадастровая стоимость</b>	<p>Под кадастровой стоимостью понимается стоимость, установленная в результате проведения государственной кадастровой оценки или в результате рассмотрения споров о результатах определения кадастровой стоимости либо определенная в случаях, предусмотренных статьей 24.19 настоящего Федерального закона</p>

**Термины и определения в соответствии с Гражданским Кодексом РФ:**

<b>Недвижимое имущество, недвижимость</b>	<p>В соответствии со статьей 130 п.1 ГК РФ «К недвижимым вещам (недвижимое имущество, недвижимость) относятся земельные участки, участки недр, обособленные водные объекты и все, что прочно связано с землей, то есть объекты, перемещение которых без несоразмерного ущерба их назначению невозможно, в том числе леса, многолетние насаждения, здания, сооружения.</p> <p>К недвижимым вещам относятся также подлежащие государственной регистрации воздушные и морские суда, суда внутреннего плавания, космические объекты. Законом к недвижимым вещам может быть отнесено и иное имущество.</p>
<b>Право собственности</b>	<p>Согласно гражданскому кодексу РФ, часть 1 (ст. 209), включает право владения, пользования и распоряжения имуществом. Собственник вправе по своему усмотрению совершать в отношении принадлежащего ему имущества любые действия, не противоречащие закону и иным правовым актам и не нарушающие права, и интересы других лиц, в том числе отчуждать свое имущество в собственность другим лицам; передавать им, оставаясь собственником права владения, пользования и распоряжения имуществом; отдавать имущество в залог и обременять его другими способами, распоряжаться им иным образом.</p> <p>В соответствии со статьей 260 ГК РФ, лица, имеющие в собственности земельный участок, вправе продавать его, дарить, отдавать в залог или сдавать в аренду и распоряжаться им иным образом (статья 209) постольку, поскольку соответствующие земли на основании закона не исключены из оборота или не ограничены в обороте.</p>
<b>Право аренды</b>	<p>В соответствии со статьей 606 ГК РФ право аренды включает в себя право временного владения и пользования или временного пользования. По договору аренды (имущественного найма) арендодатель (наймодатель) обязуется предоставить арендатору (нанимателю) имущество за плату во временное владение и пользование или во временное пользование.</p>

**Термины и определения в соответствии с Фридман Дж., Ордуэй Ник. «Анализ и оценка приносящей доход недвижимости» М.: Дело, 1997:**

<b>Потенциальный валовой доход</b>	<p>Валовые поступления, которые были бы получены, если бы все имеющиеся в наличии единицы объекта, подлежащие сдаче в аренду, были бы арендованы и арендаторы вносили бы всю сумму арендной платы</p>
<b>Действительный валовой доход</b>	<p>Валовые денежные поступления от приносящей доход собственности за вычетом потерь от неиспользования невнесения арендной платы.</p>
<b>Операционные расходы</b>	<p>Расходы на эксплуатацию приносящей доход собственности, не включая обслуживание долга и подоходные налоги</p>
<b>Чистый операционный доход</b>	<p>Действительный валовой доход от объекта собственности за вычетом операционных расходов</p>
<b>Накопленный износ</b>	<p>Это любая потеря полезности, которая приводит к тому, что действительная стоимость собственности становится меньше полной стоимости воспроизводства</p>
<b>Физический износ (устаревание)</b>	<p>Это любая потеря полезности, которая приводит к тому, что действительная стоимость собственности становится меньше полной стоимости воспроизводства</p>
<b>Экономическое устаревание (износ)</b>	<p>Потеря в стоимости в результате действия факторов, внешних по отношению к оцениваемой собственности, таких, как изменения в конкуренции или вариантах использования окружающей земли</p>
<b>Функциональное устаревание (износ)</b>	<p>Снижение мощности или эффективности объекта из-за изменений во вкусах, привычках, предпочтениях, из-за технических нововведений или изменений рыночных стандартов</p>

**Термины по данным сайта [www.appraiser.ru](http://www.appraiser.ru):**

<b>Денежный поток</b>	<p>Движение денежных средств, возникающее в результате использования имущества</p>
<b>Дисконтирование</b>	<p>Расчет й стоимости будущих денежных потоков</p>



<b>Индексы стоимости (цен, затрат) в строительстве</b>	Отношение текущих (прогнозных) стоимостных показателей к базисным показателям стоимости сопоставимых по номенклатуре и структуре ресурсов, наборов ресурсов или ресурсно-технологические моделей строительной продукции, а также ее отдельных калькуляционных составляющих. Индексы выражаются в безразмерных величинах, как правило, не более чем с двумя значащими цифрами после запятой
<b>Контроль</b>	Полномочия осуществлять управление предприятием и определять его политику
<b>Капитализация дохода</b>	Преобразование будущих ежепериодических и равных (стабильно изменяющихся) по величине доходов, ожидаемых от Объекта Оценки, в его стоимость на дату оценки путем деления величины ежепериодических доходов на соответствующую ставку капитализации
<b>Риск</b>	Обстоятельства, уменьшающие вероятность получения определенных доходов в будущем и снижающие их стоимость на дату проведения оценки
<b>Ставка капитализации</b>	Делитель, используемый при капитализации
<b>Ставка отдачи (доходности)</b>	Отношение суммы дохода (убытков) и (или) изменения стоимости (реализованное или ожидаемое) к суммарной величине инвестированных средств
<b>Ставка дисконтирования</b>	Процентная ставка отдачи (доходности), используемая при дисконтировании с учетом рисков, с которыми связано получение денежных потоков (доходов)
<b>Ценовой мультипликатор</b>	Соотношение между стоимостью или ценой объекта, аналогичного объекту оценки, и его финансовыми, эксплуатационными, техническими и иными характеристиками

## 8. ОПИСАНИЕ ОБЪЕКТА ОЦЕНКИ С УКАЗАНИЕМ ПЕРЕЧНЯ ДОКУМЕНТОВ, ИСПОЛЬЗУЕМЫХ ОЦЕНЩИКОМ И УСТАНОВЛИВАЮЩИХ КОЛИЧЕСТВЕННЫЕ И КАЧЕСТВЕННЫЕ ХАРАКТЕРИСТИКИ ОБЪЕКТА ОЦЕНКИ

### 8.1. Идентификация Объекта оценки

Объектом оценки является: Земельные участки (16 ед.) для производственной застройки, застройки объектами торгово-складского и иного назначения, расположенные в Раменском районе Московской области, входящие в состав имущества Закрытого паевого инвестиционного рентного фонда «Своя земля - рентный».

**Таблица 8.1-1 Характеристика Объекта оценки**

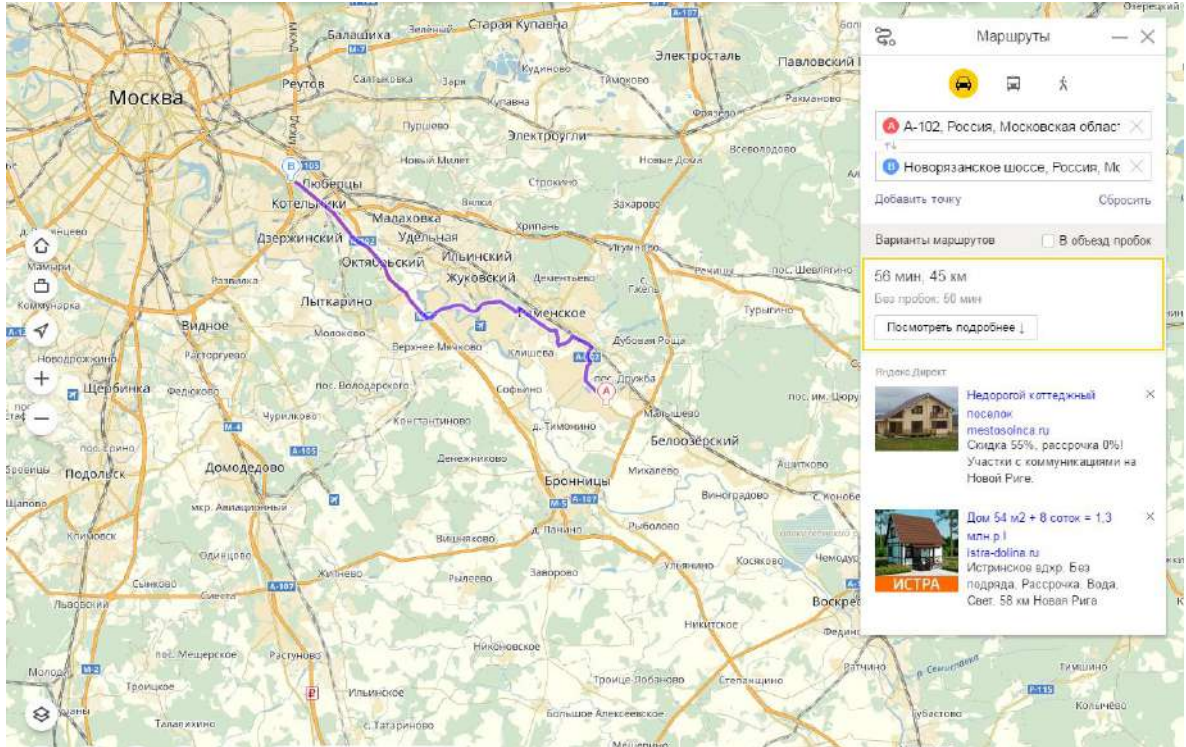
Характеристика	Показатель		Источник информации
	<b>Общие сведения</b>		
Кадастровые номера	50:23:0030388:1985; 50:23:0030388:1988; 50:23:0030388:1991; 50:23:0030388:1994; 50:23:0030388:1997; 50:23:0030388:2000	50:23:0030388:1986; 50:23:0030388:1989; 50:23:0030388:1992; 50:23:0030388:1995; 50:23:0030388:1998;	50:23:0030388:1987; 50:23:0030388:1990; 50:23:0030388:1993; 50:23:0030388:1996; 50:23:0030388:1999;
Площадь участков, кв.м.	4974; 9 874; 5005; 5082; 11194; 10989; 10925; 10864; 10800; 10558; 109710		Выписка из единого государственного реестра прав на недвижимое имущество и сделок с ним.
Адрес объекта	Московская область, Раменский район, городское поселение Раменское		
Вид права	Общая долевая собственность		Кадастровый паспорт
Субъект права:	Владельцы инвестиционных паев Закрытого паевого инвестиционного рентного фонда «Своя земля - рентный», данные о которых устанавливаются на основании данных лицевых счетов владельцев инвестиционных паев в реестре владельцев инвестиционных паев и счетов депо владельцев инвестиционных паев		
Категория земель	Земли населенных пунктов		
Вид разрешенного использования (целевое назначение)	Для производственной застройки, застройки объектами торгово-складского и иного назначения		
	<b>Описание</b>		
Рельеф участка	Ровный		Данные от заказчика
Ближайшие шоссе	Новорязанское		Яндекс карты ( <a href="https://yandex.ru/maps/">https://yandex.ru/maps/</a> )
Удаление от МКАД	45 км.		Данные от заказчика
Инженерные коммуникации	Не заведены на участки		
Подъездные пути	Имеются (Асфальтированная дорога)		
Количественные и качественные характеристики элементов, входящих в состав объекта оценки, которые имеют специфику, влияющую на результаты оценки объекта оценки	Нет		Данные от заказчика
Другие факторы и характеристики, относящиеся к объекту оценки, существенно влияющие на его стоимость	Нет		
Сведения об износе (устаревании)	Отсутствует для земельных участков в силу физической неприменимости		
Балансовая стоимость:	Информация не предоставлена заказчиком. Отсутствие балансовой стоимости не влияет на результаты оценки		

Источник: составлено Оценщиком

## 8.2. ОПИСАНИЕ МЕСТОПОЛОЖЕНИЯ ОБЪЕКТА ОЦЕНКИ

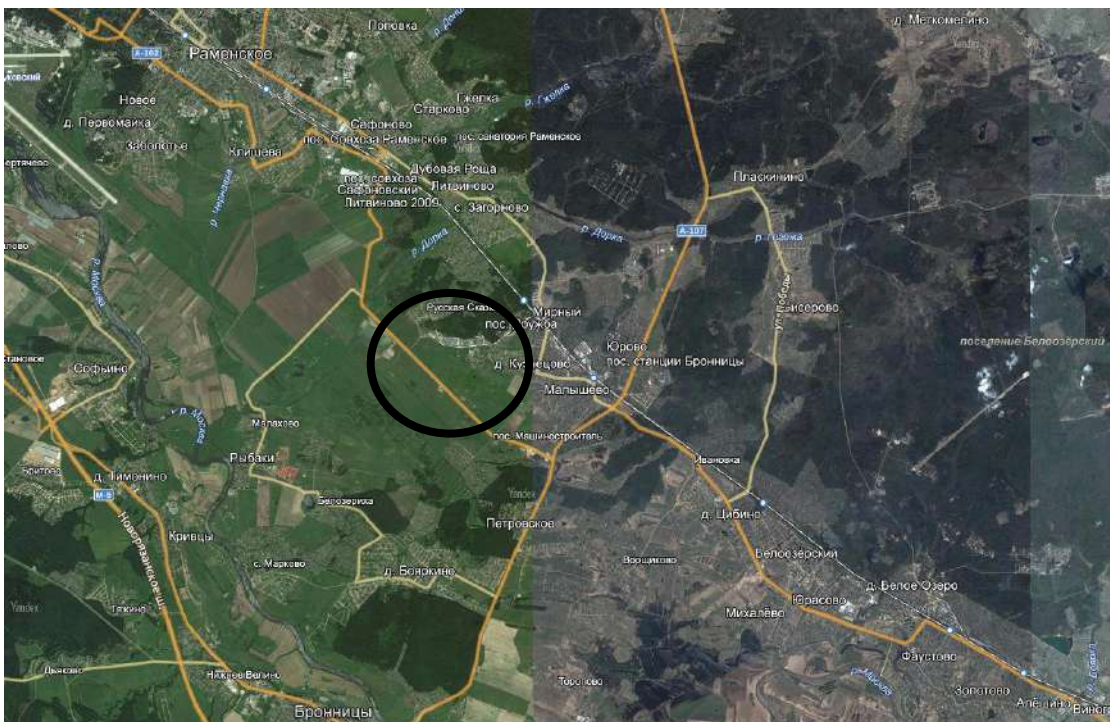
На рисунках представлено расположение оцениваемых земельных участков на карте Московской области.

Рисунок 8-1. Расположение земельного участка относительно МКАД



Источник: Яндекс карты<sup>2</sup> (<https://yandex.ru/maps>)

Рисунок 8-2 Расположение земельного участка на публичной кадастровой карте



Источник: [pkk5.rosreestr.ru](http://pkk5.rosreestr.ru)

<sup>2</sup> Источник информации: местоположение оцениваемого объекта на местности (карте), определялось по Яндекс. Картам. Яндекс. Карты – это поисково-информационный сервис <http://maps.yandex.ru/>



Источник: pkk5.rosreestr.ru

**Раменский район** — административно-территориальная единица и муниципальное образование на юго-востоке центральной части Московской области России. Административный центр — город Раменское. Площадь района составляет 1397,46 км<sup>2</sup>. Район граничит на северо-западе с Люберецким и Ленинским районами, на севере — с Балашихинским, Ногинским и Павлово-Посадским, на востоке — с Орехово-Зуевским и Воскресенским, с юга — со Ступинским районами Московской области. Также с юго-востока граничит с городским округом Домодедово, с северо-запада с городским округом Лыткарино, и со всех сторон ограничивает территорию городских округов Бронницы и Жуковский.

Всего на 2010 год в районе насчитывается 238 населённых пунктов:

- 1 город (Раменское),
- 5 посёлков городского типа (Удельная, Быково, Ильинский, Кратово, Родники),
- 26 посёлков,
- 40 сёл,
- 166 деревень.

Основные реки — Москва, Пахра, Пехорка, Гжелка, Дорка.

**Рисунок 8-3. Расположение Раменского района относительно Московской области**



Источник: <https://ru.wikipedia.org>

Основой транспортной системы Раменского района являются две железные дороги: «Москва—Раменское—Рязань» и «Москва—Гжель—Шатура». На территории района расположены четыре железнодорожные станции: Раменское, Бронницы, Быково, Гжель и более десяти пассажирских платформ.

Из автодорог следует выделить федеральную автодорогу М5 «Урал» Москва—Рязань—Челябинск, Егорьевское шоссе и Малое Московское кольцо (А-107). Речные пути сообщения представлены рекой Москва, которая делит район на два равные по площади части.

Авиационный транспорт представлен аэропортами «Быково», «Мячково» и «Раменское» (в г. Жуковский). По территории района проходит множество продуктопроводов (газо- и нефтепроводов) и ЛЭП.

### **Новорязанское шоссе**

Федеральная автомобильная дорога М5 «Урал» - автомобильная дорога федерального значения Москва - Самара - Уфа - Челябинск с подъездами к городам Саранск, Ульяновск, Оренбург и Екатеринбург. Протяжённость автомагистрали - 1879 километров. Дорога является частью дороги E30 европейской сети маршрутов и азиатского маршрута АН6. Подъезд от Челябинска к Екатеринбургу входит в азиатский маршрут АН7.

Автомагистраль начинается на пересечении МКАД и Волгоградского проспекта, далее идет в юго-восточном направлении по территории Московской области, проходя по юго-западной окраине города Люберцы, далее по окружным дорогам вокруг Бронниц, Коломны, через Луховицы. В районе города Коломны трасса Урал пересекает реку Оку.

Новорязанское шоссе продолжает Волгоградский проспект на юго-восток, и много лет связывает Москву с крупными промышленными городами Урала. Это шоссе долго идет вдоль берега Москвы-реки, обрамленного сосновыми борами. Старинные монастыри и усадьбы сменяют друг друга. За МКАД Новорязанское шоссе проходит мимо Люберец и далее идет мимо благодатных лесов и озер.




По данному направлению располагаются горнолыжные спуски и частный аэродром.

Дорожная ситуация на выезде из Москвы и в районе Бронниц крайне неблагоприятная, каждый день наблюдаются большие пробки в часы пик. На шоссе обустроены удобные съезды с основной трассы.

Рязанское направление обладает своими характерными особенностями. Во-первых, наличие крупных городов (по шоссе последовательно расположены Люберцы, Жуковский и Раменское) не создает благоприятных условий для развития рынка коттеджных поселков. Во-вторых - соседство аэропорта Быково и протекающая через всю столицу Москва-река, а также близость загруженной транспортом трассы вовсе не улучшают экологическую картину. Между тем сразу за городом Люберцы по Новорязанскому шоссе, начинаются известные стародачные места — Красково, Малаховка и Томилино, которые располагаются на окраине Мещерской низменности между реками Москвой и Пехоркой в защитном лесопарковом поясе столицы. Около русла Пехорки, протекающей по территории всех трех поселков, много природных озер и искусственных прудов, которые делают местность еще более привлекательной и живописной.

### 8.3. КОЛИЧЕСТВЕННЫЕ И КАЧЕСТВЕННЫЕ ХАРАКТЕРИСТИКИ ОБЪЕКТА ОЦЕНКИ

Таблица 8.3-1 Общая характеристика Объекта оценки

№ п/п	Объект права, категория, вид разрешенного использования <sup>3</sup>	Адрес объекта <sup>4</sup>	Кадастровый номер <sup>5</sup>	Площадь, кв.м. <sup>6</sup>	Инженерные коммуникации	Подъездные пути	Индивидуальные особенности участка	План-схема земельного участка <sup>7</sup>
1	Земельный участок, категория земель: земли населенных пунктов, разрешенное использование: для производственной застройки, застройки объектами торгово-складского и иного назначения	Московская область, Раменский район, городское поселение Раменское	50:23:0030388:1985	4974	Не заведены на участок	Асфальтированная дорога	Форма – правильная. Рельеф – спокойный. Ближайшее окружение: поле, трасса А102	
2	Земельный участок, категория земель: земли населенных пунктов, разрешенное использование: для производственной застройки, застройки объектами торгово-складского и иного назначения	Московская область, Раменский район, городское поселение Раменское	50:23:0030388:1986	9874	Не заведены на участок	Асфальтированная дорога	Форма – правильная (участок представляет собой дорогу). Рельеф – спокойный. Ближайшее окружение: поле, трасса А102	
3	Земельный участок, категория земель: земли населенных пунктов, разрешенное использование: для производственной застройки, застройки объектами торгово-складского и иного назначения	Московская область, Раменский район, городское поселение Раменское	50:23:0030388:1987	5005	Не заведены на участок	Асфальтированная дорога	Форма – правильная. Рельеф – спокойный. Ближайшее окружение: поле, трасса А102	





<sup>3</sup> На основании кадастрового паспорта





<sup>4</sup> На основании кадастрового паспорта

<sup>5</sup> На основании кадастрового паспорта





<sup>6</sup> На основании кадастрового паспорта


<sup>7</sup> <http://maps.rosreestr.ru/>

№ п/п	Объект права, категория, вид разрешенного использования <sup>3</sup>	Адрес объекта <sup>4</sup>	Кадастровый номер <sup>5</sup>	Площадь, кв.м. <sup>6</sup>	Инженерные коммуникации	Подъездные пути	Индивидуальные особенности участка	План-схема земельного участка <sup>7</sup>
4	Земельный участок, категория земель: земли населенных пунктов, разрешенное использование: для производственной застройки, застройки объектами торгово-складского и иного назначения	Московская область, Раменский район, городское поселение Раменское	50:23:0030388:1988	5005	Не заведены на участок	Асфальтированная дорога	Форма – правильная. Рельеф – спокойный. Ближайшее окружение: поле, трасса А102	
5	Земельный участок, категория земель: земли населенных пунктов, разрешенное использование: для производственной застройки, застройки объектами торгово-складского и иного назначения	Московская область, Раменский район, городское поселение Раменское	50:23:0030388:1989	5005	Не заведены на участок	Асфальтированная дорога	Форма – правильная. Рельеф – спокойный. Ближайшее окружение: поле, трасса А102	
6	Земельный участок, категория земель: земли населенных пунктов, разрешенное использование: для производственной застройки, застройки объектами торгово-складского и иного назначения	Московская область, Раменский район, городское поселение Раменское	50:23:0030388:1990	5005	Не заведены на участок	Асфальтированная дорога	Форма – правильная. Рельеф – спокойный. Ближайшее окружение: поле, трасса А102	
7	Земельный участок, категория земель: земли населенных пунктов, разрешенное использование: для производственной застройки, застройки объектами торгово-складского и иного назначения	Московская область, Раменский район, городское поселение Раменское	50:23:0030388:1991	5005	Не заведены на участок	Асфальтированная дорога	Форма – правильная. Рельеф – спокойный. Ближайшее окружение: поле, трасса А102	

№ п/п	Объект права, категория, вид разрешенного использования <sup>3</sup>	Адрес объекта <sup>4</sup>	Кадастровый номер <sup>5</sup>	Площадь, кв.м. <sup>6</sup>	Инженерные коммуникации	Подъездные пути	Индивидуальные особенности участка	План-схема земельного участка <sup>7</sup>
8	Земельный участок, категория земель: земли населенных пунктов, разрешенное использование: для производственной застройки, застройки объектами торгово-складского и иного назначения	Московская область, Раменский район, городское поселение Раменское	50:23:0030388:1992	5082	Не заведены на участок	Асфальтированная дорога	Форма – правильная. Рельеф – спокойный. Ближайшее окружение: поле, трасса А102	
9	Земельный участок, категория земель: земли населенных пунктов, разрешенное использование: для производственной застройки, застройки объектами торгово-складского и иного назначения	Московская область, Раменский район, городское поселение Раменское	50:23:0030388:1993	11194	Не заведены на участок	Асфальтированная дорога	Форма – правильная. Рельеф – спокойный. Ближайшее окружение: поле, трасса А102	
10	Земельный участок, категория земель: земли населенных пунктов, разрешенное использование: для производственной застройки, застройки объектами торгово-складского и иного назначения	Московская область, Раменский район, городское поселение Раменское	50:23:0030388:1994	10989	Не заведены на участок	Асфальтированная дорога	Форма – правильная. Рельеф – спокойный. Ближайшее окружение: поле, трасса А102	
11	Земельный участок, категория земель: земли населенных пунктов, разрешенное использование: для производственной застройки, застройки объектами торгово-складского и иного назначения	Московская область, Раменский район, городское поселение Раменское	50:23:0030388:1995	10925	Не заведены на участок	Асфальтированная дорога	Форма – правильная. Рельеф – спокойный. Ближайшее окружение: поле, трасса А102	



№ п/п	Объект права, категория, вид разрешенного использования <sup>3</sup>	Адрес объекта <sup>4</sup>	Кадастровый номер <sup>5</sup>	Площадь, кв.м. <sup>6</sup>	Инженерные коммуникации	Подъездные пути	Индивидуальные особенности участка	План-схема земельного участка <sup>7</sup>
12	Земельный участок, категория земель: земли населенных пунктов, разрешенное использование: для производственной застройки, застройки объектами торгово-складского и иного назначения	Московская область, Раменский район, городское поселение Раменское	50:23:0030388:1996	10864	Не заведены на участок	Асфальтированная дорога	Форма – правильная. Рельеф – спокойный. Ближайшее окружение: поле, трасса А102	
13	Земельный участок, категория земель: земли населенных пунктов, разрешенное использование: для производственной застройки, застройки объектами торгово-складского и иного назначения	Московская область, Раменский район, городское поселение Раменское	50:23:0030388:1997	10800	Не заведены на участок	Асфальтированная дорога	Форма – правильная. Рельеф – спокойный. Ближайшее окружение: поле, трасса А102	
14	Земельный участок, категория земель: земли населенных пунктов, разрешенное использование: для производственной застройки, застройки объектами торгово-складского и иного назначения	Московская область, Раменский район, городское поселение Раменское	50:23:0030388:1998	10558	Не заведены на участок	Асфальтированная дорога	Форма – правильная. Рельеф – спокойный. Ближайшее окружение: поле, трасса А102	
15	Земельный участок, категория земель: земли населенных пунктов, разрешенное использование: для производственной застройки, застройки объектами торгово-складского и иного назначения	Московская область, Раменский район, городское поселение Раменское	50:23:0030388:1999	109710	Не заведены на участок	Асфальтированная дорога	Форма – правильная. Рельеф – спокойный. Ближайшее окружение: поле, трасса А102	

№ п/п	Объект права, категория, вид разрешенного использования <sup>3</sup>	Адрес объекта <sup>4</sup>	Кадастровый номер <sup>5</sup>	Площадь, кв.м. <sup>6</sup>	Инженерные коммуникации	Подъездные пути	Индивидуальные особенности участка	План-схема земельного участка <sup>7</sup>
16	Земельный участок, категория земель: земли населенных пунктов, разрешенное использование: для производственной застройки, застройки объектами торгово-складского и иного назначения	Московская область, Раменский район, городское поселение Раменское	50:23:0030388:2000	5005	Не заведены на участок	Асфальтированная дорога	Форма – правильная. Рельеф – спокойный. Ближайшее окружение: поле, трасса А102	

Источник: составлено Оценщиком

**Текущее состояние:** По состоянию на дату оценки земельные участки не застроены, коммуникации не заведены на участки.

**Субъект права:** Владельцы инвестиционных паев Закрытого паевого инвестиционного рентного фонда «Своя земля - рентный», данные о которых устанавливаются на основании данных лицевых счетов владельцев инвестиционных паев в реестре владельцев инвестиционных паев и счетов депо владельцев инвестиционных паев, под управлением Общества с ограниченной ответственностью «УПРАВЛЯЮЩАЯ КОМПАНИЯ «ТОВАРИЩЕСТВО ДОВЕРИТЕЛЬНОГО УПРАВЛЕНИЯ»

**Имущественные права на объект оценки:** Общая долевая собственность

**Наличие обременений:** Доверительное управление.

**Классификация основных средств** согласно МСО проводится по категориям: операционные и внеоперационные активы.

*Операционные (рабочие) активы* - активы, необходимые для деятельности предприятия.

*Внеоперационные активы* - имущество, находящееся у предприятия для будущего развития и инвестиций (инвестиционные активы), и активы, излишние для деятельности предприятия (избыточные, излишние активы).

Согласно МСФО 40 различают инвестиционную недвижимость и недвижимость, занимаемую владельцем.

Инвестиции в недвижимость - земля или здание (либо часть здания, либо и то, и другое), находящаяся в распоряжении (собственника или арендатора по договору финансовой аренды) с целью получения арендных платежей, доходов от прироста стоимости капитала или того и другого, но не для производства или поставки товаров, оказания услуг, административных целей или продажи в ходе обычной хозяйственной деятельности.

Недвижимость, занимаемая владельцем - недвижимость, находящаяся в распоряжении (владельца или арендатора по договору финансовой аренды), предназначенная для использования в производстве или поставке товаров, оказании услуг или в административных целях.

Согласно МСФО 40 объекты незавершенного строительства или объекты, находящиеся в стадии реконструкции по поручению третьих лиц не являются инвестициями в недвижимость независимо от их предполагаемого использования в будущем.

Инвестиции в недвижимость предназначены для получения арендной платы или доходов от прироста стоимости капитала, либо того и другого. Поэтому денежные потоки, поступающие от инвестиций в недвижимость, как правило, не связаны с остальными активами компании. Это отличает инвестиции в недвижимость от недвижимости, занимаемой владельцем. Поступления и платежи денежных средств в процессе производства или поставки товаров, оказания услуг (или использования объекта основных средств в административных целях), относятся не только к объекту основных средств, но и к другим активам, используемым в процессе производства или поставки товаров (услуг).

Различают следующие виды имущества, задействованного владельцем: неспециализированное и специализированное.

Специализированное имущество из-за особенностей местоположения редко продается (если продается вообще) на открытом рынке иначе как часть предприятия, неотъемлемым компонентом которого это имущество является.

Неспециализированное имущество достаточно широко представлено на открытом конкурентном

рынке.

Объекты недвижимого имущества, представленные к оценке (Квартиры) являются внеоперационными неспециализированными активами.

#### **8.4. ПЕРЕЧЕНЬ ДОКУМЕНТОВ, ИСПОЛЬЗУЕМЫХ ОЦЕНЩИКОМ И УСТАНОВЛИВАЮЩИХ КОЛИЧЕСТВЕННЫЕ И КАЧЕСТВЕННЫЕ ХАРАКТЕРИСТИКИ ОБЪЕКТА ОЦЕНКИ**

Перечень документов, используемых Оценщиком и устанавливающих количественные и качественные характеристики объекта оценки, представлен в следующей таблице.

**Таблица 8.4-1 Описание полученных от Заказчика документов**

№ п/п	Наименование документа	Кадастровый (или условный) номер	Номер документа	Дата выдачи документа
1.	Кадастровый паспорт		МО-15-3В-2163104	26.10.2015
2.	Выписка из единого государственного реестра прав на недвижимое имущество и сделок с ним	50:23:0030388:1985	б/н	26.09.2016
3.	Кадастровый паспорт		МО-15-3В-2163119	26.10.2015
4.	Выписка из единого государственного реестра прав на недвижимое имущество и сделок с ним	50:23:0030388:1986	б/н	26.09.2016
5.	Кадастровый паспорт		МО-15-3В-2163106	26.10.2015
6.	Выписка из единого государственного реестра прав на недвижимое имущество и сделок с ним	50:23:0030388:1987	б/н	27.09.2016
7.	Кадастровый паспорт		МО-15-3В-2163107	26.10.2015
8.	Выписка из единого государственного реестра прав на недвижимое имущество и сделок с ним	50:23:0030388:1988	б/н	26.09.2016
9.	Кадастровый паспорт		МО-15-3В-2163108	26.10.2015
10.	Выписка из единого государственного реестра прав на недвижимое имущество и сделок с ним	50:23:0030388:1989	б/н	26.09.2016
11.	Кадастровый паспорт		МО-15-3В-2163109	26.10.2015
12.	Выписка из единого государственного реестра прав на недвижимое имущество и сделок с ним	50:23:0030388:1990	б/н	26.09.2016
13.	Кадастровый паспорт		МО-15-3В-2163110	26.10.2015
14.	Выписка из единого государственного реестра прав на недвижимое имущество и сделок с ним	50:23:0030388:1991	б/н	26.09.2016
15.	Кадастровый паспорт		МО-15-3В-2163111	26.10.2015
16.	Выписка из единого государственного реестра прав на недвижимое имущество и сделок с ним	50:23:0030388:1992	б/н	26.09.2016
17.	Кадастровый паспорт		МО-15-3В-2163112	26.10.2015
18.	Выписка из единого государственного реестра прав на недвижимое имущество и сделок с ним	50:23:0030388:1993	б/н	26.09.2016
19.	Кадастровый паспорт		МО-15-3В-2163113	26.10.2015
20.	Выписка из единого государственного реестра прав на недвижимое имущество и сделок с ним	50:23:0030388:1994	б/н	26.09.2016
21.	Кадастровый паспорт		МО-15-3В-2163114	26.10.2015
22.	Выписка из единого государственного реестра прав на недвижимое имущество и сделок с ним	50:23:0030388:1995	б/н	26.09.2016
23.	Кадастровый паспорт		МО-15-3В-2163115	26.10.2015
24.	Выписка из единого государственного реестра прав на недвижимое имущество и сделок с ним	50:23:0030388:1996	б/н	26.09.2016
25.	Кадастровый паспорт		МО-15-3В-2163116	26.10.2015
26.	Выписка из единого государственного реестра прав на недвижимое имущество и сделок с ним	50:23:0030388:1997	б/н	26.09.2016

№ п/п	Наименование документа	Кадастровый (или условный) номер	Номер документа	Дата выдачи документа
27.	Кадастровый паспорт		МО-15-3В-2163117	26.10.2015
28.	Выписка из единого государственного реестра прав на недвижимое имущество и сделок с ним	50:23:0030388:1998	б/н	26.09.2016
29.	Кадастровый паспорт		МО-15-3В-2163118	26.10.2015
30.	Выписка из единого государственного реестра прав на недвижимое имущество и сделок с ним	50:23:0030388:1999	б/н	26.09.2016
31.	Кадастровый паспорт		МО-15-3В-2163105	26.10.2015
32.	Выписка из единого государственного реестра прав на недвижимое имущество и сделок с ним	50:23:0030388:2000	б/н	26.09.2016

Источник: документы получены от Заказчика

## 9. АНАЛИЗ РЫНКА ОБЪЕКТА ОЦЕНКИ, ЦЕНООБРАЗУЮЩИХ ФАКТОРОВ, А ТАКЖЕ ВНЕШНИХ ФАКТОРОВ, ВЛИЯЮЩИХ НА ЕГО СТОИМОСТЬ

Согласно ФСО №3 в отчете об оценке должен быть приведен анализ рынка объекта оценки, а также анализ других внешних факторов, влияющих на его стоимость. В разделе анализа рынка должна быть представлена информация по всем ценообразующим факторам, использовавшимся при определении стоимости, и содержаться обоснование значений или диапазонов значений ценообразующих факторов. На рыночную стоимость существенное влияние оказывают общая макроэкономическая ситуация в стране и локальная ситуация, сложившаяся в регионе расположения объекта.

В данном разделе приводится, по возможности, наиболее актуальная информация в соответствии с имеющимися в открытых источниках информации обзорами, публикуемыми профессиональными аналитиками. При этом учитывается, что обзоры, максимально приближенные к дате, зачастую еще не сформированы, а имеющиеся обзоры охватывают не все сегменты рынка, поэтому часть сведений, приводимых в данном разделе, относится к более ранним датам.

### 9.1. Анализ влияния общей политической и социально-экономической обстановки в стране и регионе расположения объекта оценки на рынок оцениваемого объекта

#### Краткое описание общеэкономического состояния территории Российской Федерации

По оценке Минэкономразвития России, в феврале ВВП увеличился на 1,3 % г/г (уточненная оценка за январь – 1,7 % г/г). Из базовых отраслей основной вклад в рост ВВП по-прежнему вносит промышленность. По оценке Минэкономразвития России, существенный положительный вклад в рост ВВП также продолжают вносить небазовые виды деятельности, в том числе сегмент профессиональных услуг и финансовая деятельность.

в % к соотв. периоду предыдущего года	апр.18	1кв18	мар.18	фев.18	январ.18	2017	4кв17	3кв17	2кв17	1кв17	2016
<b>ВВП</b>	1,7	1,3	1,1	1,4	1,4	1,5	0,9	2,2	2,5	0,6	-0,2
Сельское хозяйство	2,5	2,6	2,7	2,6	2,5	2,4	-0,2	5,4	0,1	0,9	4,8
Строительство	1,4	-4,0	-9,7	-0,2	0,2	-1,4	-0,6	0,0	-2,6	-4,5	-2,2
Розничная торговля	2,4	2,2	2,0	1,8	2,7	1,3	3,3	2,0	0,9	-1,6	-4,6
Грузооборот транспорта	4,8	2,5	4,4	1,9	1,1	5,4	2,0	5,5	8,5	6,1	1,8
Промышленное производство	1,3	1,9	1,0	1,5	2,9	1,0	-1,7	1,4	3,8	0,1	1,3
<b>Добыча полезных ископаемых</b>	1,7	1,0	1,4	0,3	1,1	2,0	-0,7	2,3	4,8	1,2	2,7
добыча угля	4,8	0,0	3,1	0,8	-3,1	3,5	2,2	4,4	3,4	3,7	6,1
добыча сырой нефти и природного газа	1,4	-0,1	0,7	-0,7	-0,2	0,8	-2,2	0,6	3,1	1,7	2,2
добыча металлических руд	2,5	3,0	2,1	3,7	3,1	2,5	1,7	0,3	3,7	4,8	0,6
добыча прочих полезных ископаемых	-1,0	7,5	1,5	7,1	13,8	5,6	2,6	4,8	11,5	3,5	1,5
<b>Обрабатывающие производства</b>	1,1	2,2	-0,2	1,9	4,7	0,2	-2,2	0,4	3,2	-0,8	0,5
пищевая промышленность	5,6	0,3	0,4	-1,6	2,1	2,5	3,5	3,9	1,4	1,0	2,5
легкая промышленность	6,6	6,8	-3,2	8,0	15,6	5,2	6,7	1,7	6,1	6,5	5,6
деревообработка	3,5	5,1	0,1	3,5	11,6	1,9	1,4	0,7	1,6	3,8	1,9
производство кокса и нефтепродуктов	0,5	1,1	0,5	0,9	1,9	0,6	0,2	1,3	2,9	-1,8	-1,7
химический комплекс	2,9	3,8	1,1	6,1	4,1	5,3	3,1	3,2	7,0	7,7	6,4
производство прочей неметаллической минеральной продукции	-2,7	-2,9	-11,6	1,5	1,5	2,5	3,8	1,4	1,9	2,9	-6,0
металлургия	0,8	5,1	5,0	2,4	7,8	-3,4	-7,9	4,5	-1,5	-8,8	-0,5
машиностроение	9,5	0,3	-7,5	3,7	4,7	1,3	-1,2	0,8	5,3	0,4	1,5
прочие производства	3,0	3,0	-3,3	12,4	-0,1	1,4	7,5	-0,7	-2,1	1,0	-11,3
<b>Обеспечение электроэнергией, газом и паром</b>	1,1	2,2	7,8	1,8	-2,2	0,1	-4,7	0,2	3,6	1,3	1,7
<b>Водоснабжение, водоотведение, утилизация отходов</b>	-1,4	-1,6	-1,7	1,4	-4,6	-2,8	-3,6	-3,7	1,0	-5,1	-0,8

Источник: Росстат, расчеты Минэкономразвития России.

Ситуация на рынке труда в апреле по сравнению с 1 кв. 2018 г. в целом не изменилась. Безработица в апреле сохранилась на уровне 4,8 % от рабочей силы (с устранением сезонности) и остается вблизи естественного уровня. За период с начала года численность рабочей силы не изменилась, численность занятых увеличилась за счет сокращения числа безработных.

Определяющим фактором динамики заработных плат в целом по экономике остается рост оплаты труда отдельных категорий работников бюджетной сферы, подпадающих под «майские» указы Президента Российской Федерации. Рост заработной платы в социальном секторе, в котором реализуются мероприятия по ее повышению, в целом за 1 кв. 2018 г. составил, по оценке, 24,5 % г/г в номинальном выражении. Вместе с тем номинальный темп роста заработных плат в частном секторе также стабилизировался на высоком уровне (около 10 % г/г).

В апреле темп роста розничного товарооборота несколько увеличился (до 2,4 % г/г после 2,0 % г/г в марте), однако остается существенно ниже темпа роста реальных заработных плат. В то же время другие индикаторы динамики потребительского спроса (как полученные в результате опросов, так и основанные на «жестких» данных) свидетельствуют о более уверенном его восстановлении, что, вероятно, связано с изменениями в структуре потребления.

Инвестиции в основной капитал выросли на 3,6 % г/г в 1 кв. 2018 г. Драйвером роста инвестиций остаются закупки предприятиями производственного оборудования – как отечественного, так и импортного. Отрицательный вклад в динамику инвестиций в 1 кв. 2018 г. внесло строительство. Кредит экономике в апреле продолжил расти. Хотя корпоративное кредитование продолжает расширяться, темпы роста розничного кредитного портфеля остаются выше в 3–4 раза и по-прежнему превышают номинальные темпы роста заработных плат. В условиях широких возможностей для рефинансирования населением ранее взятых кредитов доля просроченной задолженности по кредитам населению устойчиво сокращается (6,4 % в апреле) и с февраля находится ниже соответствующего показателя для корпоративного портфеля. В то же время доля просроченных кредитов предприятиям остается стабильной с середины 2016 года.

Несмотря на благоприятную конъюнктуру сырьевых рынков, в апреле–мае рубль, как и большинство валют стран с формирующимися рынками, находился под давлением из-за волатильности на мировых финансовых рынках и снижения склонности к риску глобальных инвесторов (и, как следствие, – укрепления доллара США). Еще одним фактором ослабления рубля стал введенный в начале апреля дополнительный санкционный пакет в отношении российских компаний и граждан. Вместе с тем текущая ситуация не создает каких-либо рисков для финансовой стабильности. В этих условиях Банк России в мае проводил операции по покупке иностранной валюты в рамках бюджетного правила в стандартном режиме. Объем покупок с начала мая составил 4,6 млрд. долл. США (в апреле – 3,4 млрд. долл. США).

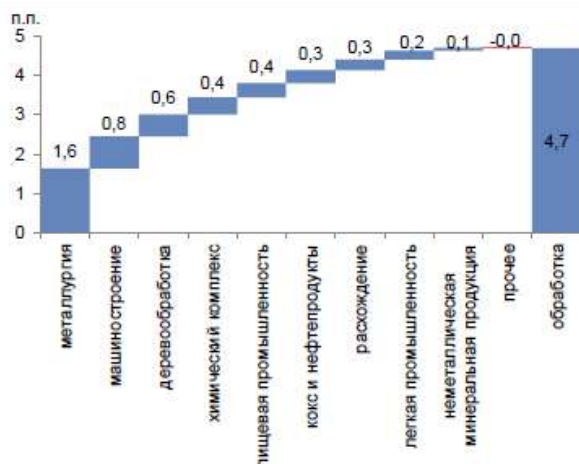
### **Производственная активность**

По оценке Минэкономразвития России, в феврале ВВП увеличился на 1,3 % г/г (уточненная оценка за январь – 1,7 % г/г).

Из базовых отраслей основной вклад в рост ВВП по-прежнему вносит промышленность, которая продолжает восстанавливаться после спада 4кв17. Индекс промышленного производства в январе и феврале вырос на 2,9 % г/г и 1,5 % г/г соответственно (в 4кв17 – снижение на 1,7 % г/г). При этом в феврале впервые с мая прошлого года рост показали одновременно все четыре укрупненных сектора промышленности: добыча, обработка, энергетика и водоснабжение.

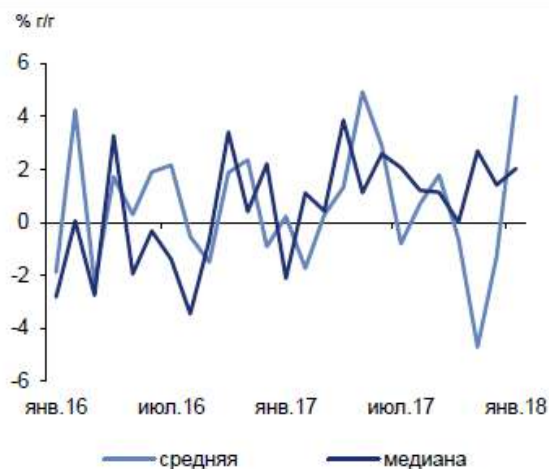
По оценке Минэкономразвития России, существенный положительный вклад в рост ВВП продолжают вносить небазовые виды деятельности, в том числе сегмент профессиональных услуг и финансовая деятельность.

**Рис. 1. В январе рост наблюдался во всех укрупнённых обрабатывающих отраслях**



Источник: Росстат, расчеты Минэкономразвития России.

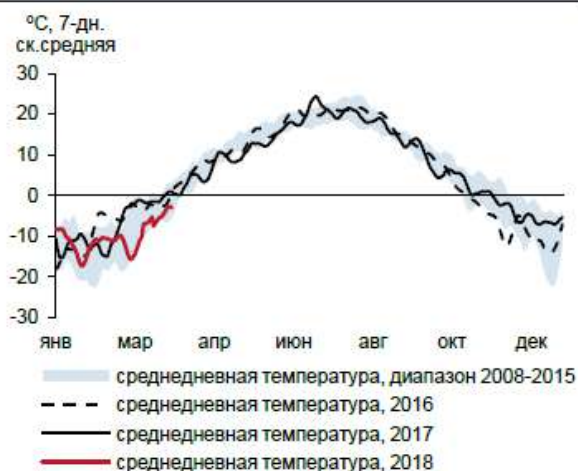
**Рис. 2. Медианный темп роста обрабатывающей промышленности остается умеренно положительным**



Источник: Росстат, расчеты Минэкономразвития России.

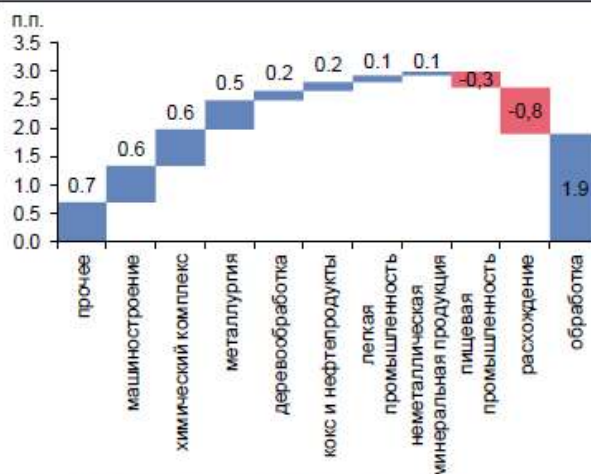
Низкие температуры в России и Европе в конце февраля и марте оказывали поддержку добывающим отраслям и электроэнергетике.

**Рис. 3. Низкие температуры в России и Европе оказывают поддержку добывающим отраслям и электроэнергетике**



Источник: Росстат, расчеты Минэкономразвития России.

**Рис. 4. В феврале положительную динамику показало большинство обрабатывающих отраслей**



Источник: Росстат, расчеты Минэкономразвития России.

Добыча полезных ископаемых в феврале вновь показала небольшой рост – на 0,3 % г/г после 1,1 % г/г в январе. Показатели нефтяной и газовой отрасли демонстрировали разнонаправленные тенденции. Годовые темпы роста добычи нефти оставались в минусе, что было связано с ответственным выполнением Россией условий сделки ОПЕК+. Газовая отрасль, напротив, демонстрировала позитивную динамику на фоне роста внутреннего и внешнего спроса, обусловленного холодной погодой.

В марте температура на территории России и стран - основных европейских потребителей российского газа также оставалась ниже календарной нормы. В этих условиях активный рост объемов производства газа продолжился. По оперативным данным ЦДУ ТЭК, добыча природного газа в марте выросла на 14,1 % (в феврале – на 1,5 % г/г).



Температурный фактор оказывает положительное влияние и на производство электроэнергии. По оперативным данным СО ЕЭС, в марте рост потребления электроэнергии продолжил ускоряться – до 7,4 % г/г по сравнению с 1,7 % г/г в феврале и -0,1% г/г в январе.

Среднедневная добыча нефти в марте оставалась стабильной в абсолютном выражении. При этом ее годовая динамика продолжает улучшаться по мере исчерпания эффекта высокой базы конца 2016 – начала 2017 года. По данным Минэнерго, масштаб спада добычи сырой нефти в марте сократился до 0,7% г/г после 1,4% г/г в январе и феврале.

Годовая динамика обрабатывающих отраслей в феврале нормализовалась после колебаний последних месяцев.

В марте оперативные индикаторы производственной активности показали позитивную динамику. Совокупный индекс PMI в марте составил 53,2 (в феврале – 55,2) и остается выше порогового уровня 50, сигнализирующего об увеличении экономической активности, хотя и замедляющимися темпами. Продолжает устойчиво расти среднедневная погрузка грузов на железной дороге, при этом положительная годовая динамика наблюдается по всем основным группам грузов, за исключением строительных материалов. Рост потребления электроэнергии, очищенный от сезонного, календарного и температурного фактора, в марте ускорился до 2,9 % г/г после 0,5 % г/г в феврале и 0,2 % г/г в январе.

**Таблица 1. Показатели производственной активности**

в % к соотв. периоду предыдущего года	фев.17	январ.18	2017	4кв17	дек.17	ноя.17	окт.17	3кв17	2кв17	1кв17	2016
<b>ВВП</b>	1,5*	1,9*	1,5	0,9	1,4*	0,0*	2,0*	2,2	2,5	0,6	-0,2
Сельское хозяйство	2,6	2,5	2,4	-0,2	3,4	1,4	-2,3	5,4	0,1	0,9	4,8
Строительство	-0,2	0,2	-1,4	-0,6	1,3	-1,1	-3,1	0,0	-2,6	-4,5	-2,2
Розничная торговля	1,8	2,8	1,3	3,0	3,1	2,7	3,1	2,1	1,0	-1,6	-4,6
Оптовая торговля	0,3	1,2	5,9	4,5	2,5	5,1	6,2	6,0	9,2	4,2	2,6
Грузооборот транспорта	1,8	1,1	5,4	2,0	0,1	-0,4	6,2	5,5	9,3	5,3	1,8
<b>Промышленное производство</b>	1,5	2,9	1,0	-1,7	-1,5	-3,6	0,0	1,4	3,8	0,1	1,3
<i>Добыча полезных ископаемых</i>	0,3	1,1	2,0	-0,7	-1,0	-1,0	-0,1	2,3	4,8	1,2	2,7
добыча угля	0,8	-3,1	3,5	2,2	-0,6	2,0	5,2	4,4	3,4	3,7	6,1
добыча сырой нефти и природного газа	-0,7	-0,2	0,8	-2,2	-2,0	-2,2	-2,4	0,6	3,1	1,7	2,2
добыча металлических руд	3,7	3,1	2,5	1,7	1,5	-0,5	4,0	0,3	3,7	4,8	0,6
добыча прочих полезных ископаемых	7,1	13,8	5,6	2,6	3,2	2,4	2,1	4,8	11,5	3,5	1,5
<b>Обрабатывающие производства</b>	1,9	4,7	0,2	-2,2	-2,0	-4,7	0,1	0,4	3,2	-0,8	0,5
пищевая промышленность	-1,6	2,1	2,5	3,5	0,2	4,7	5,6	3,9	1,4	1,0	2,5
легкая промышленность	8,0	15,6	5,2	6,7	11,5	4,2	4,2	1,7	6,1	6,5	5,6
деревообработка	3,5	11,6	1,9	1,4	2,4	2,2	-0,5	0,7	1,6	3,8	1,9
производство кокса и нефтепродуктов	0,9	1,9	0,6	0,2	0,6	1,6	-1,7	1,3	2,9	-1,8	-1,7
химический комплекс	6,1	4,1	5,3	3,1	1,5	1,5	6,2	3,2	7,0	7,7	6,4
производство прочей неметаллической минеральной продукции	1,5	1,5	2,5	3,8	4,9	4,9	1,7	1,4	1,9	2,9	-6,0
металлургия	2,4	7,8	-3,4	-7,9	-3,1	-16,7	-10,1	4,5	-1,5	-8,8	-0,5
машиностроение	3,7	4,7	1,3	-1,2	-8,7	-6,1	7,5	0,8	5,3	0,4	1,5
прочие производства	12,4	-0,1	1,4	7,5	8,3	0,2	14,2	-0,7	-2,1	1,0	11,3
<b>Обеспечение электроэнергией, газом и паром</b>	1,8	-2,2	0,1	-4,7	-5,5	-6,4	-2,1	0,2	3,6	1,3	1,7
<b>Водоснабжение, водоотведение, утилизация отходов</b>	1,4	-4,6	-2,8	-3,6	-4,2	-5,7	-1,0	-3,7	1,0	-5,1	-0,8

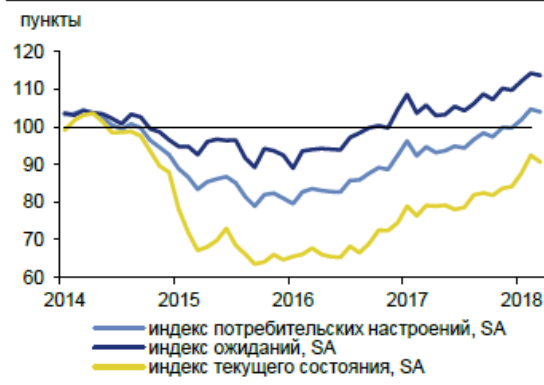
Источник: Росстат, расчеты Минэкономразвития России.

## Потребительский спрос

В начале текущего года рост потребительского спроса в целом опережал рост оборота розничной торговли, что продолжает тенденции 2017 года.

**Рис. 9. Рост розничного товарооборота в феврале замедлился...**


Источник: Росстат, расчеты Минэкономразвития России.

**Рис. 10. ...несмотря на высокие показатели потребительской уверенности**


Источник: Банк России, расчеты Минэкономразвития России.

По данным Росстата, в феврале динамика розничных продаж скорректировалась до 1,8 % г/г после пяти месяцев роста темпом около 3 %. Снижение темпов роста произошло за счёт непродовольственных товаров (январь – 3,3% г/г, февраль – 1,0% г/г), в то время как рост продаж продовольственных товаров ускорился.

Вместе с тем для комплексной оценки динамики потребительского спроса недостаточно обращать только к одному показателю – обороту розничной торговли, поскольку расходы на конечное потребление включают и другие элементы, в том числе расходы на услуги общественного питания и другие услуги, покупки в зарубежных Интернет – магазинах (см. врезку). Из-за опережающего роста в сегментах рынка, которые не учитываются при расчете оборота розничной торговли, в 2017 темпы роста расходов на конечное потребление систематически превышали темпы роста розничных продаж.

На вероятное сохранение данной тенденции в начале текущего года указывает, в частности, активный рост в сфере потребительских услуг. Оборот организаций общественного питания в феврале увеличился на 3,8 % г/г (3,9% г/г в январе). Годовые темпы роста объема платных услуг населению в январе – феврале вышли в положительную область после околонулевой динамики в 2017 году. Продолжается увеличение объема пассажирских авиаперевозок: совокупный пассажирооборот в феврале 2018 года вырос на 13,6 % г/г, в том числе международные перевозки на 16,0 % г/г, внутренние – на 10,3 % г/г.

Позитивные тенденции наблюдаются и на автомобильном рынке. Абсолютные объемы продаж легковых автомобилей (с исключением сезонности) в среднем за январь – март составили 149,1 тыс. штук (по сравнению с 140,5 тыс. штук SA в 4кв17). В годовом выражении рост продаж продемонстрировал еще более существенное ускорение – до 21,7 % г/г в 1кв18 с 15,4 % г/г в 4кв17, что было обусловлено эффектом низкой базы начала 2017 года.

На стабильное расширение спроса населения указывают и высокие показатели потребительского оптимизма. Индекс потребительских настроений, очищенный от сезонности, в начале текущего года вырос до максимальных значений за всю историю наблюдения (104,7 и 104,0 в феврале и марте соответственно). При этом высоких уровней в последние месяцы достигли как оценки респондентами текущего материального положения, так и их ожидания на будущее. Одним из факторов роста потребительского оптимизма, вероятно, стал ускоренный рост заработных плат в январе – феврале (см. раздел «Рынок труда»).

**Таблица 2. Показатели потребительской активности**

	фев.18	январ.18	2017	4кв17	дек.17	3кв17	2кв17	1кв17	2016
<b>Оборот розничной торговли</b>									
в % к соотв. периоду предыдущего года	1,8	2,8	1,2	3,0	3,1	2,1	1,0	-1,6	-4,6
в % к предыдущему месяцу (SA)	-0,2	0,2			0,1				
<b>Продовольственные товары</b>									
в % к соотв. периоду предыдущего года	2,7	2,2	0,5	2,9	3,4	1,9	-0,4	-3,0	-5,0
в % к предыдущему месяцу (SA)	0,1	0,3			0,2				
<b>Непродовольственные товары</b>									
в % к соотв. периоду предыдущего года	1,0	3,3	1,9	3,1	2,8	2,4	2,2	-0,3	-4,2
в % к предыдущему месяцу (SA)	-0,5	0,5			0,0				
<b>Платные услуги</b>									
в % к соотв. периоду предыдущего года	2,0	2,9	0,2	0,5	0,9	0,2	0,6	0,2	0,7
в % к предыдущему месяцу (SA)	-0,3	0,4			0,8				

Источник: Росстат, расчеты Минэкономразвития России.

**Таблица 3. Показатели инвестиционной активности**

	фев.18	январ.18	2017	4кв17	дек.17	3кв17	2кв17	1кв17	2016
<b>Инвестиции в основной капитал</b>									
в % к соотв. периоду предыдущего года			4,4	6,4		2,2	5,0	1,4	-0,2
в % к предыдущему периоду (SA)				0,5		-1,0	3,2	0,3	
<b>Строительство</b>									
в % к соотв. периоду предыдущего года	-0,2	0,2	-1,4	-0,6	1,3	0,0	-2,6	-4,5	-2,2
в % к предыдущему периоду (SA)	-0,1	-0,2		0	0,4	0,4	-0,4	-0,7	
<b>Производство инвест. товаров<sup>3</sup></b>									
в % к соотв. периоду предыдущего года	5,6	10,9	4,4	7,4	9,0	4,3	5,2	-0,2	-2,2
в % к предыдущему периоду (SA)	-1,1	-4,2		0,4	0,8	0,4	1,8	1,2	
<b>Импорт инвестиционных товаров<sup>4</sup></b>									
в % к соотв. периоду предыдущего года		35,8	40,7	52,5	58,2	58,8	39,4	5,1	5,5
в % к предыдущему периоду (SA)		-8,2		5,5	24,2	14,3	17,4	7,4	
<b>Грузоперевозки инвест. товаров<sup>5</sup></b>									
в % к соотв. периоду предыдущего года	6,5	12,9	-4,8	4,0	10,6	-10,4	-6,4	-3,2	5,2

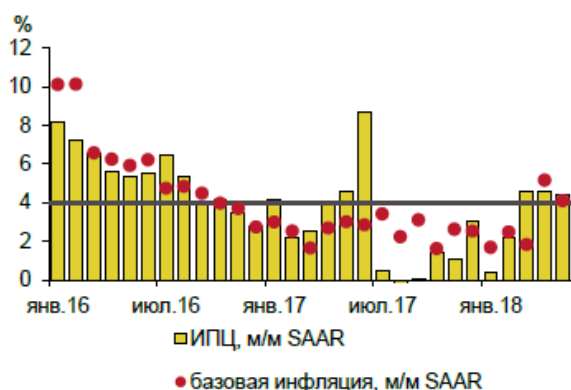
Источник: ФТС, Росстат, расчеты Минэкономразвития России.

В начале 2018 года сохраняется высокий спрос на машиностроительную продукцию инвестиционного назначения. Продолжается активный рост инвестиционного импорта из стран дальнего зарубежья (35,3 % г/г в феврале после 23,3 % г/г в январе и 26,2 % г/г в 4кв17). Рост выпуска отечественной машиностроительной продукции инвестиционного назначения в начале текущего года ускорился – до 17,1% г/г в январе и 14,6 % в феврале с 8,8 % г/г в 4кв17. В то же время объем работ, выполненных по виду деятельности «Строительство», по-прежнему демонстрирует околонулевую динамику, наблюдаемую с середины 2017 года.

### Картина инфляции

В марте инфляция ускорилась в годовом выражении впервые после 8 месяцев непрерывного снижения. Темп роста потребительских цен увеличился до 2,4 % г/г в марте с рекордно низких 2,2 % в январе и феврале и оказался несколько выше оценки Минэкономразвития России (2,2–2,3 % г/г). В ежемесячном выражении с устранением сезонности рост потребительских цен в марте ускорился до 0,4% м/м SA с 0,2 % м/м SA месяцем ранее, при этом показатель, приведенный к годовым темпам, впервые с июня прошлого года превысил целевой ориентир Банка России (4,3% м/м SAAR).

**Рис. 1. Монетарная инфляция в мае замедлилась**



Источник: Росстат, расчеты Минэкономразвития России.

**Рис. 2. Основной вклад в майскую инфляцию внесла подакцизная продукция**



Источник: Росстат, расчеты Минэкономразвития России.

Наиболее существенное ускорение в марте показали цены на плодоовощную продукцию (2,9% м/м SA после 1,2% м/м SA в феврале). Основной его причиной стало удорожание овощей, которое в текущем году носит несколько более выраженный характер ввиду более низкого урожая овощей 2017 года по сравнению с 2016 годом. Так, цены на ряд продуктов «борщевого набора» в марте росли высокими темпами (свекла – 18,2 % м/м, капуста белокочанная – 17,8 % м/м, морковь - 12,6 % м/м). В группе фруктов и цитрусовых также наблюдалось увеличение темпов роста цен, которое было связано с преобладанием дорогой импортной продукции в межсезонный период.

Цены на продовольственные товары в мае снизились на 0,1 % м/м SA (после роста на 0,2 % м/м SA в апреле). Продовольственная дефляция была обусловлена динамикой цен на плодоовощную продукцию (-3,0 % м/м SA в мае после роста на 1,0 % м/м SA в апреле). При этом рост цен на продовольственные товары, за исключением плодоовощной продукции, в мае несколько ускорился.

Увеличение темпов непродовольственной инфляции в мае (до 0,9 % м/м SA с 0,4 % м/м SA в апреле) было связано в первую очередь с ситуацией на внутреннем рынке нефтепродуктов. В условиях рекордно высоких рублевых цен на нефть рост цен на бензин в мае существенно ускорился – до 5,6 % м/м SA после 1,0 % м/м SA в апреле и околонулевой динамики в феврале–марте.

В то же время инфляция в группе непродовольственных товаров с исключением подакцизной продукции в мае сохранилась на уровне прошлого месяца (0,3 % м/м SA). Рост цен на большинство товаров, чувствительных к курсовым колебаниям (телерадиотовары, персональные компьютеры, электротовары и другие бытовые приборы), в мае замедлился после апрельского всплеска. Вместе с тем темпы роста цен на автомобили и строительные товары оставались на повышенных уровнях, что связано как с продолжающейся подстройкой к ослаблению рубля, так и с восстановлением потребительского спроса.

**Таблица 1. Индикаторы инфляции**

	май.18	апр.18	мар.18	фев.18	2017	2016	2015
<b>Инфляция</b>							
в % к соотв. периоду предыдущего года	2,4	2,4	2,4	2,2	2,5	5,4	12,9
в % к предыдущему месяцу	0,4	0,4	0,3	0,2	-	-	-
в % к предыдущему месяцу, SA	0,4	0,4	0,4	0,2	-	-	-
<b>Продовольственные товары</b>							
в % к соотв. периоду предыдущего года	0,4	1,1	1,3	0,9	1,1	4,6	14,0
в % к предыдущему месяцу	-0,1	0,4	0,5	0,4	-	-	-
в % к предыдущему месяцу, SA	-0,1	0,2	0,3	0,0	-	-	-
<b>Непродовольственные товары</b>							
в % к соотв. периоду предыдущего года	3,4	2,7	2,4	2,5	2,8	6,5	13,7
в % к предыдущему месяцу	0,9	0,4	0,2	0,1	-	-	-
в % к предыдущему месяцу, SA	0,9	0,4	0,1	0,1	-	-	-
<b>Услуги</b>							
в % к соотв. периоду предыдущего года	4,0	4,0	3,9	3,7	4,4	4,9	10,2
в % к предыдущему месяцу	0,4	0,3	0,1	0,1	-	-	-
в % к предыдущему месяцу, SA	0,3	0,4	0,4	0,3	-	-	-
<b>Базовая инфляция (Росстат)</b>							
в % к соотв. периоду предыдущего года	2,0	1,9	1,8	1,9	2,1	6,0	13,7
в % к предыдущему месяцу	0,2	0,3	0,1	0,1	-	-	-
в % к предыдущему месяцу, SA	0,3	0,3	0,1	0,1	-	-	-
<b>Инфляция, за исключением продовольствия, регулируемых цен и тарифов и подакцизной продукции</b>							
в % к соотв. периоду предыдущего года	2,8	2,7	2,5	2,5	2,6	5,8	12,9
в % к предыдущему месяцу	0,2	0,3	0,2	0,1	-	-	-
в % к предыдущему месяцу, SA	0,3	0,4	0,1	0,2	-	-	-

Источник: Росстат, расчеты Минэкономразвития России.

Ослабление рубля в последние месяцы не привело к видимому ускорению роста потребительских цен. В мае инфляция сохранилась на уровне марта и апреля как в годовом выражении (2,4 % г/г), так и в терминах последовательных приростов (0,4% м/м SA). Если в апреле наблюдалось некоторое ускорение роста цен на отдельные компоненты потребительской корзины, которые наиболее чувствительны к курсовым колебаниям, то уже в мае динамика цен на большинство таких товаров и услуг нормализовалась.

По оценке Минэкономразвития России, в июне будет наблюдаться снижение годовых темпов роста потребительских цен на фоне высокой базы прошлого года – до 2,1–2,2 % г/г. В ежемесячном выражении инфляция составит 0,3–0,4 % м/м. При этом влияние на инфляцию в июне будут оказывать меры по стабилизации ценовой ситуации на рынке нефтепродуктов, а также поступление на российский рынок продовольственной продукции нового урожая.

Министерство экономического развития  
Российской Федерации

**Врезка. О динамике инфляции в регионах**



По итогам мая 2018 г. количество субъектов Российской Федерации с инфляцией (за годовой период) на уровне либо ниже целевого ориентира Банка России (4%) составило 84.

Максимальный уровень инфляции		Минимальный уровень инфляции	
Регион	%, пг	Регион	%, пг
Российская Федерация	2,4		
Московская область	4,1	Республика Дагестан	0,3
Республика Ингушетия	3,8	Республика Адыгея	0,6
Рязанская область	3,3	Ростовская область	0,7
г. Москва	3,2	Республика Крым	0,9
Хабаровский край	3,2	Архангельская область (без АО)	1,1

Источник: <http://www.economy.gov.ru/>

## 9.2. ОПРЕДЕЛЕНИЕ СЕГМЕНТА РЫНКА, К КОТОРОМУ ПРИНАДЛЕЖИТ ОЦЕНИВАЕМЫЙ ОБЪЕКТ

В России рынок недвижимости традиционно классифицируется по назначению:

- ✓ рынок жилья;
- ✓ рынок коммерческой недвижимости.

В соответствии с общепринятой классификацией профессиональных операторов рынка недвижимости все объекты недвижимости можно отнести к какому-либо сегменту рынка. В таблице ниже приведена классификация рынков недвижимости.

**Таблица 9.2-1 Классификация рынков недвижимости**

Признак классификации	Виды рынков
Вид объекта	Земельный, зданий, сооружений, предприятий, помещений, многолетних насаждений, вещных прав, иных объектов
Географический (территориальный)	Местный, городской, региональный, национальный, мировой
Функциональное назначение	Производственных и складских помещений, жилищный, непроизводственных зданий и помещений
Степень готовности к эксплуатации	Существующих объектов, незавершенного строительства, нового строительства
Тип участников	Индивидуальных продавцов и покупателей, промежуточных продавцов, муниципальных образований, коммерческих организаций
Вид сделок	Купли – продажи, аренды, ипотеки, вещных прав
Отраслевая принадлежность	Промышленных объектов, сельскохозяйственных объектов, общественных зданий, другие
Форма собственности	Государственных и муниципальных объектов, частных
Способ совершения сделок	Первичный и вторичный, организованный и неорганизованный, биржевой и внебиржевой, традиционный и компьютеризированный

Источник: составлено Оценщиком

Так как, согласно документам на объект оценки, предоставленным Заказчиком, объектом оценки является право собственности на земельные участки (16 ед.) для производственной застройки,

Оценщик делает вывод, что объект оценки относится к сегменту земельных участков для промышленного производства.

### 9.3. Анализ оптового рынка земельных участков Московской области

Анализ рынка земельных участков Московской области говорит о том, что дефицит предложений по продаже земельных участков отсутствует и в свободном доступе имеется множество земельных участков различных категорий выставленных на продажу.<sup>8</sup>

Как видно из диаграммы, представленной на Рисунке 9-1, большинство земельных участков, предлагаемых к реализации, составляют земельные участки под ИЖС – 71% от общего количества предложений по продаже земельных участков, на втором месте земельные участки сельскохозяйственного назначения – 26%, далее следуют земельные участки промышленного назначения – 3%.

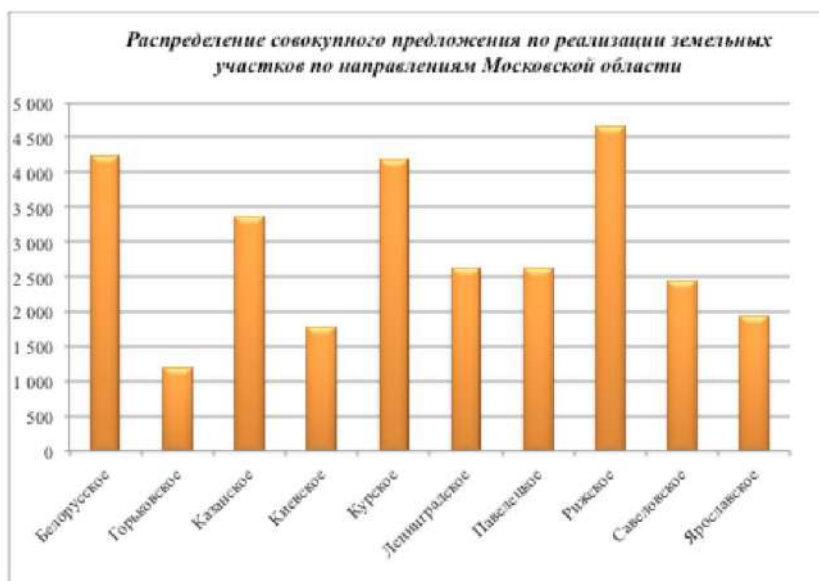
**Рисунок 9-1. Распределение совокупного предложения по реализации земельных участков Московской области по категориям**



Если говорить о количестве предложений по продаже земельных участков на рынке Московской области в зависимости от направления, то, как видно из диаграммы, представленной ниже на Рисунке 9-2, лидирует Рижское направление, на втором месте Белорусское, далее следуют Курское, Казанское и Ленинградское. Распределение совокупного предложения по реализации земельных участков по направлениям Московской области, выглядит следующим образом:

<sup>8</sup> <https://maxyline.ru/analitika/analiz-rynka-zemelnyh-uchastkov-moskovskoj-oblasti-na-konec-pervogo-polugodiya-2017-goda.html>

**Рисунок 9-2. Распределение совокупного предложения по реализации земельных участков по направлениям Московской области**



С начала 2015 года и по настоящее время эксперты наблюдают тенденцию – отсутствие спекулятивного спроса. Земельный участок как актив на балансе сегодня достаточно затратный объект. Законодательные инициативы обязывают осваивать земельные участки в собственности по назначению. При этом произошло значительное повышение налоговых отчислений.

Заметно востребованной стала услуга «ленд-девелопмента», задачей которой является маркетинговая, техническая и юридическая проработка земельного участка к началу строительного процесса. В условиях кризиса, сниженного уровня платежеспособного спроса и отсутствия спекулятивного характера сделок на рынке земли, ленд-девелопмент становится обязательной составляющей для продажи участка.

Сегодня, подготовленный к строительству участок может стоить в два-три раза больше, чем неподготовленный участок в той же локации. Учитывая одинаковую стоимость подготовки, наибольшее количество таких участков расположено вблизи МКАД.

В таблице ниже, на основании проведенного анализа стоимости земельных участков, в зависимости от направления и категории, выведены средневзвешенные стоимости за 1 сотку земли в рублях, в зависимости от удаления от МКАД.



**Таблица 9.3-1 Средневзвешенная стоимость 1 сотки земли по категориям земельных участков в зависимости от направления Московской области и удаленности от МКАД**

№ п/п	Направление	Средняя стоимость руб./сот. С/Х			Средняя стоимость руб./сот. ИЖС			Средняя стоимость руб./сот. Пром. назначения		
		до 15 км от МКАД	от 15 км до 50 км от МКАД	от 50 км от МКАД	до 15 км от МКАД	от 15 км до 50 км от МКАД	от 50 км от МКАД	до 15 км от МКАД	от 15 км до 50 км от МКАД	от 50 км от МКАД
1	Белорусское	881 284	316 464	68 126	1 395 943	681 544	144 050	1 493 083	645 302	110 634
2	Горьковское	523 795	114 525	75 837	564 145	183 324	81 942	868 761	249 203	109 851
3	Казанское	409 694	139 094	48 155	405 447	119 845	55 916	505 896	143 638	108 098
4	Киевское	614 083	227 257	67 277	701 132	324 913	114 982	958 265	315 025	185 392
5	Курское	468 196	477 560	64 242	554 820	168 535	22 474	735 077	230 952	83 403
6	Ленинградское	478 385	137 717	56 723	620 311	149 017	75 193	462 385	219 942	104 960
7	Павелецкое	383 447	147 208	64 374	355 801	115 875	47 910	413 756	165 614	67 584
8	Рижское	772 892	425 888	99 662	1 162 335	441 649	82 986	910 316	328 139	67 127
9	Савельевское	445 261	148 427	44 362	686 260	209 772	68 741	589 896	165 149	99 203
10	Ярославское	484 812	189 384	60 873	507 429	197 830	79 934	642 289	190 038	56 846

Как видно из Таблицы 9.3 1 самыми дорогими направлениями по продаже земельных участков на удалении до 15 км от МКАД, независимо от категории участка, являются Белорусское, Рижское и Киевское. На удалении от 15 км до 50 км от МКАД самыми дорогими направлениями для участков сельскохозяйственного назначения являются Курское, Рижское, Белорусское; для участков ИЖС – Белорусское, Рижское, Киевское; для участков промышленного назначения – Белорусское, Рижское, Киевское.

На удалении от 50 км от МКАД самыми дорогими направлениями для участков сельскохозяйственного назначения являются Рижское, Горьковское, Белорусское; для участков ИЖС – Белорусское, Киевское, Рижское; для участков промышленного назначения – Киевское, Белорусское, Горьковское.

По данным произведенного анализа в Таблице 2, которая представлена ниже, указаны диапазоны стоимости 1 сотки земли по направлениям в зависимости от категории участка, а так же удаленности от МКАД.

**Таблица 9.3-2 Диапазоны стоимости 1 сотки земли по категориям земельных участков в зависимости от направления Московской области и удаленности от МКАД**

№ п/п	Направление	Диапазон	Диапазон руб./сот. С/Х			Диапазон руб./сот. ИЖС			Диапазон руб./сот. Пром. назначения		
			до 15 км от МКАД	от 15 км до 50 км от МКАД	от 50 км от МКАД	до 15 км от МКАД	от 15 км до 50 км от МКАД	от 50 км от МКАД	до 15 км от МКАД	от 15 км до 50 км от МКАД	от 50 км от МКАД
1	Белорусское	min	118 750	21 053	1 500	258 333	70 000	14 286	13 500	7 647	22 267
		max	4 095 000	900 000	310 000	7 199 277	3 900 000	2 631 579	4 095 000	2 500 000	290 000
2	Горьковское	min	100 000	3 870	3 000	100 000	47 417	22 222	23 579	52 632	51 653
		max	2 100 000	400 000	300 000	1 000 000	811 111	270 000	2 906 977	825 688	225 000
3	Казанское	min	62 500	2 200	1 757	79 167	18 000	5 594	131 579	10 891	20 455
		max	882 353	550 000	150 302	1 431 718	538 922	192 231	2 180 000	500 000	330 000
4	Киевское	min	233 333	2 606	3 333	127 273	100 000	15 773	350 000	65 306	160 000
		max	1 666 667	836 364	233 333	2 404 762	1 065 000	783 333	1 794 872	780 000	288 889
5	Курское	min	133 333	18 438	6 272	105 333	7 917	7 000	13 965	18 784	2 400
		max	1 227 273	750 000	180 000	2 609 100	750 000	77 193	1 851 852	708 333	184 906
6	Ленинградское	min	111 940	12 414	1 875	10 000	25 993	13 000	25 463	11 000	4 987
		max	1 598 875	642 714	307 167	4 000 000	583 333	313 043	1 300 000	1 080 000	357 143
7	Павелецкое	min	74 333	4 000	4 471	118 750	9 500	8 750	110 000	21 127	8 140
		max	875 000	530 000	430 000	800 000	750 000	150 000	1 367 521	1 193 333	100 000
8	Рижское	min	162 500	21 053	2 692	277 778	5 098	7 000	165 217	30 303	17 678
		max	3 217 500	2 250 000	530 000	17 896 920	3 877 666	594 184	2 457 000	1 307 420	142 857
9	Савеловское	min	121 429	1 538	1 100	164 286	28 333	20 000	380 000	61 798	25 926
		max	973 631	1 628 571	190 000	3 333 333	1 404 000	222 222	1 449 275	694 981	200 000
10	Ярославское	min	37 500	6 667	1 935	40 000	13 000	2 450	92 357	62 500	30 000
		max	3 030 303	1 500 000	1 000 000	2 454 545	835 714	416 667	2 063 600	906 250	90 000

#### 9.4. Анализ фактических данных о ценах сделок и (или) предложений с объектами недвижимости из сегментов рынка, к которым может быть отнесен оцениваемый объект

Исследование публичной информации о ценах сделок на земельные участки показывает, что цены сделок, с одной стороны, носят конфиденциальный, закрытый характер и поэтому сведения о сделках малочисленны и недоступны. В такой ситуации Оценщик вынужден использовать цены предложений. Они публикуются преимущественно в электронных средствах информации (на интернет-сайтах агентств недвижимости и риэлторских компаний, интернет-порталах и досках объявлений и т.п).

При определении справедливой стоимости исследуемых земельных участков Оценщиком были проанализированы открытые источники информации о ценах предложений к продаже земельных участков на дату определения справедливой стоимости. По результатам анализа было отобрано достаточное количество предложений для проведения сравнительного анализа, которые представляют собой данные интернет ресурсов.

**Таблица 9.4-1 Предложения по продаже земельных участков для промышленного производства**

№	Место нахождения	Удаленность от МКАД, км	Шоссе	Площадь участка, сот.	Инженерные коммуникации	Наличие подъездных путей	Цена предложения, руб.	Стоимость предложения за 1 сотку, руб.	Источник информации
1	Московская область, Раменский район, д. Рыболовово	47	Новорязанское	4 000,00	По границе	Есть	240 000 000,00	60 000	<a href="http://www.invest.ru/prodaja/promyshlennye_zemli/zemlya_promyshlennogo_naznacheniya_v_sele_rybolovo_40ga/">http://www.invest.ru/prodaja/promyshlennye_zemli/zemlya_promyshlennogo_naznacheniya_v_sele_rybolovo_40ga/</a>
2	Московская область, Раменский район, с. Ганусово	47	Новорязанское	50,00	По границе	Есть	3 000 000,00	60 000	<a href="http://www.roszem.ru/land/475609/">http://www.roszem.ru/land/475609/</a>
3	Московская область, Раменский район, Раменское	45	Новорязанское	373,00	По границе	Есть	18 650 000,00	50 000	<a href="https://www.geodevelopment.ru/catalog/Ramenskoe_107401/">https://www.geodevelopment.ru/catalog/Ramenskoe_107401/</a>
4	Московская область, Раменский район, д. Рыболовово	45	Новорязанское	1 052,00	По границе	Есть	52 600 000,00	50 000	<a href="https://www.geodevelopment.ru/catalog/Ramenskoe_107437/">https://www.geodevelopment.ru/catalog/Ramenskoe_107437/</a>
5	Московская область, Раменский район, д. Морозово	53	Новорязанское	1 115,00	По границе	Есть	33 450 000,00	30 000	<a href="https://www.geodevelopment.ru/catalog/Morozovo_81105/">https://www.geodevelopment.ru/catalog/Morozovo_81105/</a>
6	Московская область, Раменский район, д. Морозово	45	Новорязанское	13 380,00	По границе	Есть	535 200 000,00	40 000	<a href="https://www.geodevelopment.ru/catalog/Morozovo_33706/">https://www.geodevelopment.ru/catalog/Morozovo_33706/</a>
7	обл. Московская, р-н Раменский, с. Игумново	35	Егорьевское	500,00	По границе	Есть	25 000 000,00	50 000	<a href="https://www.geodevelopment.ru/catalog/Igumnovo_12046/">https://www.geodevelopment.ru/catalog/Igumnovo_12046/</a>

Источник: данные Интернет, анализ Оценщика

**Таблица 9.4-2 Диапазон цен предложений по продаже земельных участков.**

Минимальное значение стоимости 1 сотки, руб.	30 000
Максимальное значение стоимости 1 сотки, руб.	60 000
Среднее значение стоимости 1 сотки, руб.	48 571

Источник: расчет Оценщика

### **9.5. Анализ основных факторов, влияющих на спрос, предложение и цены сопоставимых объектов недвижимости**

Как выявил Оценщик в предыдущих пунктах данной главы, а также принимая во внимание теорию оценки, основными ценообразующими факторами для земельных участков, расположенных в Московской области, являются: имущественные права, условия финансирования, условия платежа и обстоятельства совершения сделки, динамика цен, функциональное назначение земельного участка (категория земель и разрешенное использование), местоположение, транспортная доступность, площадь.

Оценщик решил провести более подробный анализ основных ценообразующих факторов стоимости земельных участков в Московской области в целях корректного их учета в данном расчете справедливой стоимости оцениваемого земельного участка, а также продолжение анализа рынка земли Московской области.

#### ***Функциональное назначение (категория земель, разрешенное использование).***

Проведенный Swiss Appraisal анализ показал, что на рынке объектов промышленной недвижимости Московской области отсутствуют различия в продажах по фактору «Расположение объекта в черте населенного пункта» с функциональным использованием - под промышленную застройку, или «Расположение объекта на землях промышленности, транспорта, связи...»<sup>9</sup>.

Это объясняется тем, что вторичный рынок индустриальной недвижимости представлен объектами, бывшими в эксплуатации. Соответственно, все они обеспечены инфраструктурой, как те, что расположены в границах населенных пунктов и предназначенных под промышленную застройку. Зачастую участки, расположенные на землях промышленности примыкают к промзоне, расположенной в городской черте. В связи с этим ценообразование на вторичном рынке индустриальной недвижимости изначально формировалось без отнесения к категории земли, так как не требовало выделения новых земель для освоения, а включало в оборот уже построенные объекты. Это подтверждается приведенной выше выборкой объектов-аналогов, подобранных для исследования рынка, к которому относится объект оценки.

Такую же тенденцию можно проследить и для других земельных участков. Многие объявления о предложении по продаже земельных участков под промышленную застройку вовсе не содержат данные о категории земель, а лишь вид разрешенного использования - под промышленную застройку. Кроме того, многие продавцы, как показывают результаты интервью, смешивают понятия категории и вида разрешенного использования участков, называя их общей фразой «промышленные земли». На основании проведенного анализа рынка и интервью с продавцами земельных участков Подмосковья, предназначенных под промышленную застройку. Оценщик сделал вывод, что цены предложений данных земельных участков, как в категории «земли населенных пунктов», так и в категории «земли промышленности» сопоставимы

#### ***Условия сделки (корректировка на торг, уторгование).***

Рынок недвижимости имеет ряд специфических особенностей, одной из которых является возможность переговоров покупателя и продавца на предмет снижения цены предложения, причем данные переговоры достаточно часто приводят к положительному результату для покупателя. Цены объектов-аналогов являются ценами предложения. Реальные цены, по которым

<sup>9</sup> [http://7statey.ru/marketingovyy\\_analiz/obzor\\_rynka\\_promyshlennoy\\_industrialnoy/](http://7statey.ru/marketingovyy_analiz/obzor_rynka_promyshlennoy_industrialnoy/) 2011 год.

закключаются договора, как правило, ниже цен предложения.

По данным НО СтатРиелт (<http://www.statrielt.ru/>) скидка на торг для земельных участков коммерческого назначения в среднем составляет 13%.

**Таблица 9.5-1 Значения скидки на торг**

Скидка на торг, уторгование при продаже земельных участков на 01.07.2018 года

№	Категория земель	0,00	0,07	0,32
2	Земли населенных пунктов, под многоквартирную застройку - в зависимости от готовности застройки окружающей территории и технических возможностей подведения инженерных коммуникаций, престижности района и социального окружения, общей площади участка, степени развития общественного транспорта	0,88	0,94	0,91
3	Земли населенных пунктов под ИЖС, ЛПХ, ДНП и СНТ - в зависимости от развитости и качества планировки, эстетических характеристик участка (парк, вода, водоем и пр.), престижности района и социального окружения, технических возможностей подведения инженерных коммуникаций, общей площади участка, степени развития общественного транспорта	0,86	0,99	0,92
4	Земли населенных пунктов под ИЖС, ЛПХ, ДНП и СНТ на землях сельскохозяйственного назначения - в зависимости от близости к развитому городу, эстетических характеристик участка (парк, вода, водоем и пр.), престижности района и социального окружения, технических возможностей подведения инженерных коммуникаций, общей площади участка, степени развития общественного транспорта	0,84	0,95	0,89
5	Земли населенных пунктов, под застройку - в зависимости от близости к развитому городу, эстетических характеристик участка (парк, вода, водоем и пр.), престижности района и социального окружения, общей площади участка, степени развития общественного транспорта	0,82	0,91	0,87
6	Сельскохозяйственного назначения - в зависимости от близости к крупному центру сбыта с/х продукции, качества почв, наличия транспортной и инженерной инфраструктуры, общей площади участка	0,79	0,92	0,85
7	Земельные участки сельскохозяйственного назначения с возможностью изменения категории - в зависимости от эстетических характеристик участка (парк, вода, водоем и пр.), технических возможностей подведения инженерных коммуникаций и общей площади участка	0,81	0,92	0,86

### Удаление от МКАД.

Цена предложения недвижимости зависит от места расположения объекта оценки и его удаленности от МКАД. Это обусловлено сложившимся общественным мнением, различной привлекательностью районов города/области/регионов государства, удобством положения для объектов недвижимости определенного функционального назначения.

Согласно аналитическим исследованиям ООО «РусБизнесПрайсИнформ», опубликованным в «Справочнике корректировок для оценки стоимости земельных участков Московской области. Часть 1», Москва, 2014г., приводится следующая зависимость стоимости земельных участков, предназначенных под строительство административных, промышленных и складских объектов расположенных в Юго-Восточном направлении (Новорязанское, Рязанское и Егорьевское шоссе) Московской области, в зависимости от фактора удаленности от МКАД:

### Земли, предназначенные под строительство административных, промышленных и складских объектов

Таблица 34

Удаленность от МКАД объекта-аналога, км.	Удаленность от МКАД объекта оценки, км.							
	0 - 20	21 - 40	41 - 60	61 - 80	81 - 100	101 - 120	121 - 140	141 - 160
0 - 20	0%	-29%	-50%	-64%	-75%	-82%	-87%	-91%
21 - 40	42%	0%	-29%	-49%	-64%	-74%	-82%	-87%
41 - 60	99%	40%	0%	-29%	-49%	-64%	-74%	-82%
61 - 80	> 100%	97%	40%	0%	-29%	-49%	-64%	-74%
81 - 100	> 100%	> 100%	97%	40%	0%	-29%	-49%	-64%
101 - 120	> 100%	> 100%	> 100%	97%	40%	0%	-29%	-49%
121 - 140	> 100%	> 100%	> 100%	> 100%	97%	40%	0%	-29%
141 - 160	> 100%	> 100%	> 100%	> 100%	> 100%	97%	40%	0%

### Площадь земельного участка.

При прочих равных условиях, большие по площади земельные участки могут продаваться по более низкой в пересчете на единицу площади цене, что обуславливается большим сроком экспозиции.

Согласно исследованиям, проведенным ООО «Приволжский центр финансового консалтинга и оценки», результаты которого приведены в «Справочнике оценщика недвижимости-2016. Том 3. Земельные участки. Издание четвертое. Нижний Новгород, 2016 год, разница в площади земельных участков имеет следующие корректировки:

Земельные участки под индустриальную застройку						
Площадь, га		аналог				
		<1	1-2,5	2,5-5	5-10	≥10
объект оценки	<1	1,00	1,06	1,14	1,22	1,25
	1-2,5	0,95	1,00	1,08	1,15	1,18
	2,5-5	0,88	0,93	1,00	1,07	1,10
	5-10	0,82	0,87	0,93	1,00	1,03
	≥10	0,80	0,84	0,91	0,97	1,00

### Наличие коммуникаций.

Большое влияние на стоимость участков оказывает степень развитости инфраструктуры. Согласно исследованиям, проведенным ООО «Приволжский центр методического и информационного обеспечения оценки», (результаты которого приведены в «Справочник оценщика недвижимости-2016. Том 3. Земельные участки. Издание четвертое. Нижний Новгород, 2016 год), корректировка на наличие коммуникаций для земельных участков под индустриальное строительство имеет следующие значения:

тип индустриальную застройку	Аналог							
	Отсутствуют	Э	Г	Остальное (В, К, Т, Комм)	Э,Г	Э, Остальное (В, К, Т, Комм)	Г, Остальное (В, К, Т, Комм)	Э, Г, Остальное (В, К, Т, Комм)
Отсутствуют	0%	-13%	-15%	-9%	-27%	-21%	-23%	-33%
Э	15%	0%	-2%	5%	-15%	-9%	-11%	-23%
Г	18%	2%	0%	7%	-13%	-7%	-9%	-21%
Остальное (В, К, Т, Комм)	10%	-5%	-7%	0%	-19%	-13%	-15%	-27%
Э,Г	36%	18%	15%	24%	0%	7%	5%	-9%
Э, Остальное (В, К, Т, Комм)	27%	10%	8%	15%	-7%	0%	-2%	-15%
Г, Остальное (В, К, Т, Комм)	30%	12%	10%	18%	-5%	2%	0%	-13%
Э, Г, Остальное (В, К, Т, Комм)	50%	30%	27%	36%	10%	18%	15%	0%

Источник: Справочник оценщика недвижимости-2016. Том 3. Земельные участки. Издание четвертое. Нижний Новгород, 2016 год

## 9.6. ОСНОВНЫЕ ВЫВОДЫ ОТНОСИТЕЛЬНО РЫНКА НЕДВИЖИМОСТИ В СЕГМЕНТАХ, НЕОБХОДИМЫХ ДЛЯ ОЦЕНКИ

Оцениваемые земельные участки относятся к землям населенных пунктов для производственной застройки, застройки объектами торгово-складского и иного назначения.

Участки расположены в Юго-Восточном направлении Московской области по Новорязанскому шоссе на удалении 45 км от МКАД.

### Таблица 9.6-1 Диапазон цен предложений по продаже земельных участков.

Минимальное значение стоимости 1 сотки, руб.	30 000
Максимальное значение стоимости 1 сотки, руб.	60 000
Среднее значение стоимости 1 сотки, руб.	48 571

Источник: расчет Оценщика

### Выводы относительно рынка земельных участков в Московской области:

Дефицит предложений по продаже земельных участков отсутствует и в свободном доступе имеется множество земельных участков различных категорий выставленных на продажу

Подводя итог анализа рынка, можно сделать вывод о том, что на цену продажи наиболее существенное влияние оказывают следующие факторы:

1. Условия сделки (корректировка на торг, уторгование).
2. Имущественные права.
3. Местоположение.
4. Удаление от МКАД.

5. Зависимость площади земельного участка.
6. Наличие коммуникаций.
7. Транспортная доступность.
8. Индивидуальные характеристики.

## 10. АНАЛИЗ НАИБОЛЕЕ ЭФФЕКТИВНОГО ИСПОЛЬЗОВАНИЯ

### Общие положения анализа

Наиболее эффективное использование является основополагающей предпосылкой при определении рыночной стоимости. В соответствии со Стандартами оценки, под наиболее эффективным способом использования имущества понимается «Наиболее эффективное использование представляет собой такое использование недвижимости, которое максимизирует ее продуктивность (соответствует ее наибольшей стоимости) и которое физически возможно, юридически разрешено (на дату определения стоимости объекта оценки) и финансово оправдано».

Для определения наиболее эффективного использования необходимо следовать четырем критериям:

- ✓ **юридическая правомочность** - рассмотрение тех способов использования, которые разрешены действующим законодательством и нормативными документами всех уровней, распоряжениями о функциональном зонировании, ограничениями на предпринимательскую деятельность, положениями об исторических зонах, экологическим законодательством и т. п.;
- ✓ **физическая возможность** - рассмотрение физически реальных в данной местности и для данного участка способов использования (форма и размеры участка, свойства грунтов и т. п.);
- ✓ **экономическая оправданность** (финансовая осуществимость) - рассмотрение того, какое физически возможное и юридически правомочное использование будет давать владельцу недвижимости приемлемый доход, превышающий расходы на содержание недвижимости;
- ✓ **максимальная эффективность** (оптимальный выбор застройки) - выбор того, какой из правомочных, физически осуществимых и экономически оправданных видов использования будет приносить максимальный чистый доход или приводить к максимальной стоимости объекта.

Несоответствие потенциального варианта использования любому из критериев не позволяет рассматривать его в качестве наиболее эффективного.

Под стоимостью, максимизации которой следует достичь, понимается справедливая стоимость. При этом, как следует из определения справедливой стоимости, способ использования недвижимости должен быть типичен для района, где она расположена.

Факторы, которые следует принять во внимание при этом, включают потенциал местоположения, рыночный спрос, правовую, технологическую и финансовую обоснованность проекта.

Рассмотрев структуру рынка недвижимости и проведя анализ экономического окружения объекта исследования, можно делать выводы о том, какого типа недвижимость может быть востребована в зоне расположения объекта.

Для оцениваемой территории необходимо рассмотреть варианты использования, которые физически возможны и юридически правомочны с точки зрения своего потенциально доходного использования.

Наиболее эффективное использование определяется как возможное (вероятное) и разумно обоснованное использование объекта оценки, которое физически реализуемо, юридически допустимо, финансово оправдано и обеспечивает максимальную стоимость объекта

Анализ наиболее эффективного использования объекта оценки предполагает отбор вариантов его



альтернативного использования. Список вариантов формируется, как правило, с учетом интересующих участников рынка возможностей полного или частичного изменения функционального назначения, конструктивных решений (например, ремонт, реконструкция, снос, новое строительство), изменения состава прав, других параметров, а также с учетом разрешенных вариантов использования земельного участка.

Анализ наиболее эффективного использования выполняется и отражается в отчете путем проверки соответствия рассматриваемых вариантов использования нескольким критериям по следующему алгоритму:

- отбор вариантов использования объекта оценки, соответствующих действующим законодательству;
- проверка каждого варианта использования, отобранного на предыдущем этапе, на физическую осуществимость;
- проверка каждого варианта использования, отобранного на предыдущем этапе, на экономическую целесообразность;
- выбор варианта экономически целесообразного использования, при котором стоимость объекта оценки может быть максимальной;
- формирование вывода о признанном оценщиком варианте наиболее эффективного использования объекта оценки.

#### **Анализ НЭИ для земельных участков как свободных**

Под свободным земельным участком понимается земельный участок, который для целей анализа наиболее эффективного использования рассматривается как свободный от улучшений, характерных для его существующего использования.

Объекты оценки представляют собой не застроенные земельные участки, относящиеся к категории земель – земли населенных пунктов, разрешенное использование – для производственной застройки, застройки объектами торгово-складского и иного назначения.

#### **Критерий юридической допустимости**

В соответствии с ч. 1 ст. 85 Земельного кодекса РФ в состав земель населенных пунктов могут входить земельные участки, отнесенные в соответствии с градостроительными регламентами к следующим территориальным зонам:

- 1) жилым;
- 2) общественно-деловым;
- 3) производственным;
- 4) инженерных и транспортных инфраструктур;
- 5) рекреационным;
- 6) сельскохозяйственного использования;
- 7) специального назначения;
- 8) военных объектов;
- 9) иным территориальным зонам.

Таким образом, юридически допустимо использовать земельный участок для производственной застройки, застройки объектами торгово- складского и иного назначения.

#### **Критерии физической возможности и экономической оправданности**

Диктуется физическими характеристиками самих участков (инженерно-геологические параметры грунтов, местоположение, достаточность размера участков и т.д.), а также особенностями окружающей застройки.

На данном этапе следует отказаться от вариантов, физически не реализуемых на оцениваемом земельном участке вследствие особенностей окружающей их застройки.

Рельеф участков спокойный, форма правильная. Транспортная доступность хорошая.

Таким образом, местоположение и характеристики (окружение, рельеф и форма участка, площадь) земельных участков позволяют использовать их для производственной застройки, застройки объектами торгово- складского и иного назначения.

#### **Критерий максимальной продуктивности**

Исходя из вышеперечисленных факторов, Оценщик выбрал максимально эффективный вариант использования земельных участков как свободных – для производственной застройки, застройки объектами торгово- складского и иного назначения.

#### **Анализ НЭИ для земельного участка с существующими улучшениями**

Земельные участки не застроены.

#### **Вывод**

На основании проведенного анализа было определено, что с учетом местоположения и индивидуальных характеристик объекта оценки наиболее эффективным будет использование оцениваемого недвижимого имущества по его целевому назначению - для производственной застройки, застройки объектами торгово-складского и иного назначения

## 11. РАСЧЕТ СТОИМОСТИ ОБЪЕКТА

Согласно п. 11 ФСО № 1, основными подходами, используемыми при проведении оценки, являются рыночный (сравнительный), доходный и затратный подходы. При выборе используемых при проведении оценки подходов следует учитывать не только возможность применения каждого из подходов, но и цели и задачи оценки, предполагаемое использование результатов оценки, допущения, полноту и достоверность исходной информации. На основе анализа указанных факторов обосновывается выбор подходов, используемых Оценщиком.

Согласно п. 24 ФСО № 1, Оценщик вправе самостоятельно определять необходимость применения тех или иных подходов к оценке и конкретных методов оценки в рамках применения каждого из подходов.

Ввиду определения справедливой стоимости в данном Отчете об оценке, Оценщик далее приводит особенности её расчёта.

Согласно п. 2 IFRS 13 справедливая стоимость - это рыночная оценка, а не оценка, формируемая с учетом специфики предприятия. По некоторым активам и обязательствам могут существовать наблюдаемые рыночные операции или рыночная информация. По другим активам и обязательствам наблюдаемые рыночные операции или рыночная информация могут отсутствовать. Однако цель оценки справедливой стоимости в обоих случаях одна и та же - определить цену, по которой проводилась бы операция, осуществляемая на организованном рынке, по продаже актива или передаче обязательства между участниками рынка на дату оценки в текущих рыночных условиях (то есть выходная цена на дату оценки с точки зрения участника рынка, который удерживает актив или имеет обязательство).

Если цена на идентичный актив или обязательство не наблюдается на рынке, предприятие оценивает справедливую стоимость, используя другой метод оценки, который обеспечивает максимальное использование уместных наблюдаемых исходных данных и минимальное использование ненаблюдаемых исходных данных. Поскольку справедливая стоимость является рыночной оценкой, она определяется с использованием таких допущений, которые участники рынка использовали бы при определении стоимости актива или обязательства, включая допущения о риске. Следовательно, намерение предприятия удержать актив или урегулировать или иным образом выполнить обязательство не является уместным фактором при оценке справедливой стоимости.

Цель оценки справедливой стоимости заключается в том, чтобы определить цену, по которой проводилась бы операция на добровольной основе по продаже актива или передаче обязательства между участниками рынка на дату оценки в текущих рыночных условиях. Оценка справедливой стоимости требует от предприятия выяснения всех указанных ниже моментов:

- конкретный актив или обязательство, являющееся объектом оценки (в соответствии с его единицей учета);
- в отношении нефинансового актива, исходное условие оценки, являющееся приемлемым для оценки (в соответствии с его наилучшим и наиболее эффективным использованием);
- основной (или наиболее выгодный) для актива или обязательства рынок;
- метод или методы оценки, приемлемые для определения справедливой стоимости, с учетом наличия данных для разработки исходных данных, представляющих допущения, которые использовались бы участниками рынка при установлении цены на актив или обязательство, а также уровня в иерархии справедливой стоимости, к которому относятся эти исходные данные.

Оценка справедливой стоимости предполагает проведение операции по продаже актива или

передаче обязательства:

- на рынке, который является основным для данного актива или обязательства;
- при отсутствии основного рынка на рынке, наиболее выгодном для данного актива или обязательства.

Предприятию нет необходимости проводить изнуряющий поиск всех возможных рынков для идентификации основного рынка или, при отсутствии основного рынка, наиболее выгодного рынка, однако, оно должно учитывать всю информацию, которая является обоснованно доступной. При отсутствии доказательств обратного рынок, на котором предприятие вступило бы в сделку по продаже актива или передаче обязательства, считается основным рынком или, при отсутствии основного рынка, наиболее выгодным рынком.

При наличии основного рынка для актива или обязательства оценка справедливой стоимости должна представлять цену на данном рынке (такая цена либо является непосредственно наблюдаемой, либо рассчитывается с использованием другого метода оценки), даже если цена на другом рынке является потенциально более выгодной на дату оценки.

Предприятие должно иметь доступ к основному (или наиболее выгодному) рынку на дату оценки. Поскольку различные предприятия (и направления бизнеса в рамках таких предприятий), осуществляющие различные виды деятельности, могут иметь доступ к различным рынкам, основные (или наиболее выгодные) рынки для одного и того же актива или обязательства могут быть разными для различных предприятий (и направлений бизнеса в рамках таких предприятий). Следовательно, основной (или наиболее выгодный) рынок (и, соответственно, участников рынка) необходимо рассматривать с точки зрения предприятия, учитывая таким образом различия между и среди предприятий, осуществляющих различные виды деятельности.

Для того чтобы добиться наибольшей последовательности и сопоставимости оценок справедливой стоимости и раскрытия соответствующей информации, IFRS 13 устанавливает иерархию справедливой стоимости, которая делит исходные данные для метода оценки, используемые для оценки справедливой стоимости, на три уровня. Иерархия справедливой стоимости отдает наибольший приоритет котировемым ценам (некорректируемым) на активных рынках для идентичных активов или обязательств (исходные данные 1 Уровня) и наименьший приоритет ненаблюдаемым исходным данным (исходные данные 3 Уровня).

Наличие уместных исходных данных и их относительная субъективность могут повлиять на выбор приемлемых методов оценки. Однако иерархия справедливой стоимости отдает приоритет исходным данным для методов оценки, а не методам оценки, используемым для оценки справедливой стоимости.

#### Иерархия справедливой стоимости (иерархия данных)

*1. Исходные данные 1 Уровня* - это котировемые цены (некорректируемые) на активных рынках для идентичных активов или обязательств, к которым предприятие может получить доступ на дату оценки. Котируемая цена на активном рынке представляет собой наиболее надежное доказательство справедливой стоимости и должна использоваться для оценки справедливой стоимости без корректировки всякий раз, когда она доступна.

Исходные данные 1 Уровня будут доступны для многих финансовых активов и финансовых обязательств, некоторые из которых могут быть обменены на многочисленных активных рынках (например, на различных биржах). Следовательно, особое внимание в пределах 1 Уровня уделяется определению следующего:

- основной рынок для актива или обязательства или, при отсутствии основного рынка, наиболее выгодный рынок для актива или обязательства;

- может ли предприятие участвовать в операции с активом или обязательством по цене данного рынка на дату оценки.

Исходные данные 1 Уровня должны корректироваться только в следующих случаях:

- когда предприятие удерживает большое количество аналогичных (но неидентичных) активов или обязательств (например, долговые ценные бумаги), которые оцениваются по справедливой стоимости, а котируемая цена на активном рынке существует, но не является доступной в любой момент, для каждого из данных активов или обязательств по отдельности (то есть при условии наличия большого количества аналогичных активов или обязательств, удерживаемых предприятием, было бы трудно получить информацию о ценах для каждого отдельного актива или обязательства на дату оценки). В таком случае в качестве практического подручного средства предприятие может оценивать справедливую стоимость, используя альтернативный метод оценки, который не основывается исключительно на котируемых ценах (например, матричное ценообразование). Однако использование альтернативного метода оценки приводит к получению оценки справедливой стоимости, которая относится к более низкому уровню в иерархии справедливой стоимости.
- когда котируемая цена на активном рынке не представляет собой справедливую стоимость на дату оценки. Так может обстоять дело, когда, например, существенные события (такие как операции на рынке «от принципала к принципалу», торги на посредническом рынке или объявления) имеют место после закрытия рынка, но до наступления даты оценки. Предприятие должно установить и последовательно применять политику идентификации таких событий, которые могут повлиять на оценки справедливой стоимости. Однако если котируемая цена корректируется с учетом новой информации, такая корректировка приводит к получению оценки справедливой стоимости, которая относится к более низкому уровню в иерархии справедливой стоимости.
- при оценке справедливой стоимости обязательства или собственного долевого инструмента предприятия с использованием котируемой цены на идентичную единицу, которая продается как актив на активном рынке, и такая цена должна корректироваться с учетом факторов, специфических для единицы или актива. Если корректировка котируемой цены актива не требуется, результатом будет получение оценки справедливой стоимости, относимой к 1 Уровню в иерархии справедливой стоимости. Однако любая корректировка котируемой цены актива приведет к получению оценки справедливой стоимости, относимой к более низкому уровню в иерархии справедливой стоимости.

2. *Исходные данные 2 Уровня* - это исходные данные, которые не являются котируемыми ценами, включенными в 1 Уровень, и которые прямо или косвенно являются наблюдаемыми для актива или обязательства. Если актив или обязательство имеет определенный (договорной) период, исходные данные 2 Уровня должны быть наблюдаемыми для практически всего срока действия актива или обязательства. Исходные данные 2 Уровня включают следующее:

- котируемые цены на аналогичные активы или обязательства на активных рынках.
- котируемые цены на идентичные или аналогичные активы или обязательства на рынках, которые не являются активными.
- исходные данные, за исключением котируемых цен, которые являются наблюдаемыми для актива или обязательства, например:
  - ✓ ставки вознаграждения и кривые доходности, наблюдаемые с обычно котируемыми интервалами;
  - ✓ подразумеваемая волатильность;

- ✓ кредитные спреды.
- подтверждаемые рынком исходные данные.

Корректировки исходных данных 2 Уровня меняются в зависимости от факторов, специфических для актива или обязательства. Такие факторы включают следующее:

- состояние или местонахождение актива;
- степень, в которой исходные данные относятся к единицам, которые сопоставимы с активом или обязательством;
- объем или уровень деятельности на рынках, на которых наблюдаются эти исходные данные.

Корректировка исходных данных 2 Уровня, которые являются существенными для оценки в целом, может привести к получению оценки справедливой стоимости, которая относится к 3 Уровню в иерархии справедливой стоимости, если для корректировки используются существенные ненаблюдаемые исходные данные.

*3. Исходные данные 3 Уровня* - это ненаблюдаемые исходные данные для актива или обязательства. Ненаблюдаемые исходные данные должны использоваться для оценки справедливой стоимости в том случае, если уместные наблюдаемые исходные данные не доступны, таким образом учитываются ситуации, при которых наблюдается небольшая, при наличии таковой, деятельность на рынке в отношении актива или обязательства на дату оценки. Однако цель оценки справедливой стоимости остается прежней, то есть выходная цена на дату оценки с точки зрения участника рынка, который удерживает актив или имеет обязательство. Следовательно, ненаблюдаемые исходные данные должны отражать допущения, которые участники рынка использовали бы при установлении цены на актив или обязательство, включая допущения о риске.

Допущения о риске включают риск, присущий конкретному методу оценки, используемому для оценки справедливой стоимости (такому как модель ценообразования), и риск, присущий исходным данным метода оценки. Оценка, не включающая корректировку с учетом рисков, не будет представлять оценку справедливой стоимости, если участники рынка будут включать такую корректировку при установлении цены на актив или обязательство. Например, может возникнуть необходимость включить корректировку с учетом рисков при наличии значительной неопределенности оценки.

Применять ненаблюдаемые исходные данные следует, используя всю информацию, доступную в сложившихся обстоятельствах, которая может включать собственные данные предприятия. При разработке ненаблюдаемых исходных данных предприятие может начать со своих собственных данных, но оно должно корректировать эти данные, если обоснованно доступная информация указывает на то, что другие участники рынка использовали бы другие данные или существует какая-то информация, специфическая для предприятия, которая недоступна для других участников рынка (например, синергия, специфическая для предприятия). Предприятию нет необходимости прилагать чрезмерные усилия, чтобы получить информацию о допущениях участников рынка. Однако предприятие должно учитывать всю информацию о допущениях участников рынка, которая является обоснованно доступной. Ненаблюдаемые исходные данные, разработанные в соответствии с вышеописанной процедурой, считаются допущениями участников рынка и удовлетворяют цели оценки справедливой стоимости.

#### Методы оценки

Оценка должна проводиться такими методами оценки, которые являются приемлемыми в сложившихся обстоятельствах и для которых доступны данные, достаточные для оценки справедливой стоимости, при этом максимально используются уместные наблюдаемые исходные

данные и минимально используя ненаблюдаемые исходные данные.

Тремя наиболее широко используемыми методами оценки являются рыночный подход, затратный подход и доходный подход. Необходимо использовать методы оценки, совместимые с одним или несколькими из данных подходов для оценки справедливой стоимости.

В некоторых случаях приемлемым будет использование одного метода оценки (например, при оценке актива или обязательства с использованием котированной цены на активном рынке для идентичных активов или обязательств). В других случаях приемлемым будет использование множественных методов оценки (например, так может обстоять дело при оценке единицы, генерирующей денежные средства). Если для оценки справедливой стоимости используются множественные методы оценки, то результаты (то есть соответствующие показатели справедливой стоимости) должны оцениваться путем рассмотрения целесообразности диапазона значений, обозначенных данными результатами. Оценка справедливой стоимости - это значение в пределах такого диапазона, которое наиболее точно представляет справедливую стоимость в сложившихся обстоятельствах.

### 11.1. Рыночный (сравнительный) подход

В соответствии с IFRS 13 при рыночном подходе используются цены и другая уместная информация, генерируемая рыночными операциями с идентичными или сопоставимыми (то есть аналогичными) активами, обязательствами или группой активов и обязательств, такой как бизнес.

Например, в методах оценки, совместимых с рыночным подходом, часто используются рыночные множители, возникающие из комплекта сопоставимых показателей. Множители могут находиться в одних диапазонах с другим множителем по каждому сопоставимому показателю. Для выбора надлежащего множителя из диапазона требуется использовать суждение с учетом качественных и количественных факторов, специфических для оценки.

Методы оценки, совместимые с рыночным подходом, включают матричное ценообразование. Матричное ценообразование - это математический метод, используемый преимущественно для оценки некоторых видов финансовых инструментов, таких как долговые ценные бумаги, не основываясь лишь на котированных ценах на определенные ценные бумаги, а скорее на отношении ценных бумаг к другим котированным ценным бумагам, используемым как ориентир.

Основным методом рыночного подхода является *метод сравнения продаж*. Он основывается на том, что цены имущества определяются рынком. Таким образом, показатель рыночной стоимости можно рассчитать на основании изучения рыночных цен объектов имущества, конкурирующих друг с другом за долю на рынке. Применяемый процесс сопоставления является основополагающим для процесса оценки.

После того как данные по продажам будут отобраны и верифицированы, следует выбрать и проанализировать одну или несколько единиц сравнения. Единицы сравнения используют две составные части, для того чтобы вывести некий множитель (к примеру, цену в расчете на (физическую) единицу измерения или отношение, например, получаемое делением продажной цены имущества на его чистый доход, т.е. мультипликатор чистого дохода или число лет, за которое окупается покупка (букв. «годы покупки» — *years' purchase*)), который отражает точные различия между объектами имущества. Единицы сравнения, которые покупатели и продавцы на данном рынке используют при принятии своих решений о покупке и продаже, приобретают особую значимость, и им может придаваться больший вес.

Специфическими характеристиками объектов имущества и сделок, которые приводят к вариациям цен, уплачиваемых за недвижимость, являются элементы сравнения. При подходе на основе сравнения продаж они имеют решающее значение. Элементы сравнения включают:

- ✓ передаваемые имущественные права, ограничения (обременения) этих прав;

- ✓ условия финансирования состоявшейся или предполагаемой сделки;
- ✓ условия аренды;
- ✓ условия рынка;
- ✓ местоположение объекта;
- ✓ физические характеристики объекта;
- ✓ экономические характеристики;
- ✓ вид использования и (или) зонирование;
- ✓ наличие движимого имущества, не связанного с недвижимостью;
- ✓ другие характеристики (элементы), влияющие на стоимость.

Чтобы провести непосредственные сравнения между имуществом, являющимся предметом сравниваемой продажи, и оцениваемым имуществом, Исполнитель должен рассмотреть возможные корректировки, основанные на различиях в элементах сравнения. Корректировки могут уменьшить различия между каждым сравниваемым имуществом и оцениваемым имуществом.

По российским Федеральным стандартам оценочной деятельности, аналогом рыночного подхода является сравнительный подход.

В соответствии с п. 12 ФСО № 1 рыночный (сравнительный) подход - это совокупность методов оценки, основанных на получении стоимости объекта оценки путем сравнения оцениваемого объекта с объектами-аналогами. Объект-аналог - объект, сходный объекту оценки по основным экономическим, материальным, техническим и другим характеристикам, определяющим его стоимость.

Рыночный (сравнительный) подход рекомендуется применять, когда доступна достоверная и достаточная для анализа информация о ценах и характеристиках объектов-аналогов. При этом могут применяться как цены совершенных сделок, так и цены предложений.

В рамках рыночного (сравнительного) подхода применяются различные методы, основанные как на прямом сопоставлении оцениваемого объекта и объектов-аналогов, так и методы, основанные на анализе статистических данных и информации о рынке объекта оценки (пункты 13 - 14 ФСО № 1).

## **11.2. Доходный подход**

В соответствии с IFRS 13 при использовании доходного подхода будущие суммы (например, потоки денежных средств или доходы и расходы) преобразовываются в единую сумму на текущий момент (то есть дисконтированную). При использовании доходного подхода оценка справедливой стоимости отражает текущие рыночные ожидания в отношении таких будущих сумм.

Методы оценки доходным подходом:

- методы оценки по приведенной стоимости;
- модели оценки опциона, такие как формула Блэка-Шоулса-Мертонна или биномиальная модель (то есть структурная модель), которые включают методы оценки по приведенной стоимости и отражают как временную, так и внутреннюю стоимость опциона; и
- метод дисконтированных денежных потоков, который используется для оценки справедливой стоимости некоторых нематериальных активов.

Методы оценки по приведенной стоимости



*Приведенная стоимость* (то есть применение доходного подхода) - это инструмент, используемый для связывания будущих сумм (например, потоков денежных средств или значений стоимости) с существующей суммой с использованием ставки дисконтирования. Определение справедливой стоимости актива или обязательства с использованием метода оценки по приведенной стоимости охватывает все следующие элементы с точки зрения участников рынка на дату оценки:

- оценка будущих потоков денежных средств от оцениваемого актива или обязательства;
- ожидания в отношении возможных изменений суммы и времени получения потоков денежных средств, представляющих неопределенность, присущую потокам денежных средств;
- временная стоимость денег, представленная ставкой по безрисковым монетарным активам, сроки погашения или сроки действия которых совпадают с периодом, охватываемым потоками денежных средств, и которые не представляют никакой неопределенности в отношении сроков и риска дефолта для их держателя (то есть безрисковая ставка вознаграждения);
- цена, уплачиваемая за принятие неопределенности, присущей потокам денежных средств (то есть премия за риск);
- другие факторы, которые участники рынка приняли бы во внимание в сложившихся обстоятельствах;
- в отношении обязательства, риск невыполнения обязательств, относящийся к данному обязательству, включая собственный кредитный риск предприятия (то есть лица, принявшего на себя обязательство).

Методы оценки по приведенной стоимости отличаются в зависимости от того, как они используют элементы, описанные выше. Однако нижеследующие общие принципы регулируют применение любого метода оценки по приведенной стоимости, используемого для оценки справедливой стоимости:

- потоки денежных средств и ставки дисконтирования должны отражать допущения, которые использовались бы участниками рынка при установлении цены на актив или обязательство;
- для потоков денежных средств и ставок дисконтирования должны учитываться только те факторы, которые относятся к оцениваемому активу или обязательству;
- для того чтобы избежать двойного учета или не упустить влияние факторов риска, ставки дисконтирования должны отражать допущения, совместимые с допущениями, присущими потокам денежных средств. Например, ставка дисконтирования, отражающая неопределенность ожиданий в отношении будущего дефолта, будет приемлемой при использовании предусмотренных договором потоков денежных средств от ссуды (то есть метод корректировки ставки дисконтирования). Та же самая ставка не должна применяться при использовании ожидаемых (то есть взвешенных с учетом вероятности) потоков денежных средств (то есть метод оценки по ожидаемой приведенной стоимости), потому что ожидаемые потоки денежных средств уже отражают допущения о неопределенности в отношении будущего дефолта; вместо этого должна использоваться ставка дисконтирования, соизмеримая с риском, присущим ожидаемым потокам денежных средств;
- допущения в отношении потоков денежных средств и ставок дисконтирования должны быть последовательными между собой. Например, номинальные потоки денежных

средств, которые включают эффект инфляции, должны дисконтироваться по ставке, включающей эффект инфляции. Номинальная безрисковая ставка вознаграждения включает эффект инфляции. Фактические потоки денежных средств, исключающие эффект инфляции, должны дисконтироваться по ставке, исключающей эффект инфляции. Аналогичным образом потоки денежных средств за вычетом налогов должны дисконтироваться с использованием ставки дисконтирования за вычетом налогов. Потоки денежных средств до уплаты налогов должны дисконтироваться по ставке, совместимой с указанными потоками денежных средств;

- ставки дисконтирования должны учитывать основополагающие экономические факторы, связанные с валютой, в которой выражены потоки денежных средств.

Определение справедливой стоимости с использованием методов оценки по приведенной стоимости осуществляется в условиях неопределенности, потому что используемые потоки денежных средств являются скорее расчетными величинами, нежели известными суммами. Во многих случаях как сумма, так и сроки получения потоков денежных средств являются неопределенными. Даже предусмотренные договором фиксированные суммы, такие как платежи по ссуде, являются неопределенными, если существует риск дефолта.

#### **Модели оценки опциона:**

- Модель ценообразования опционов Блэка-Шоулза (англ. Black-Scholes Option Pricing Model, OPM) — это модель, которая определяет теоретическую цену на европейские опционы, подразумевающая, что если базовый актив торгуется на рынке, то цена опциона на него неявным образом уже устанавливается самим рынком. Данная модель получила широкое распространение на практике и, помимо всего прочего, может также использоваться для оценки всех производных бумаг, включая варранты, конвертируемые ценные бумаги, и даже для оценки собственного капитала финансово зависимых фирм.

Согласно Модели Блэка-Шоулза, ключевым элементом определения стоимости опциона является ожидаемая волатильность базового актива. В зависимости от колебания актива, цена на него возрастает или понижается, что прямопропорционально влияет на стоимость опциона. Таким образом, если известна стоимость опциона, то можно определить уровень волатильности ожидаемой рынком<sup>10</sup>.

- Биномиальная модель предполагает больший объем вычислений, чем модель Блэка-Шоулза и позволяет вводить собственное распределение цен. Данная модель также известна как биномиальная модель Кокса-Росса-Рубинштейна или C-11-П-модель.

Биномиальная модель дает представление о детерминантах стоимости опциона. Она определяется не ожидаемой ценой актива, а его текущей ценой, которая, естественно, отражает ожидания, связанные с будущим. Биномиальная модель в гораздо большей степени приспособлена для анализа досрочного исполнения опциона, поскольку в ней учитываются денежные потоки в каждом периоде времени, а не только на момент истечения<sup>11</sup>.

### **11.3. Затратный подход**

В соответствии с IFRS 13 при затратном подходе отражается сумма, которая потребовалась бы в настоящий момент для замены производительной способности актива (часто называемой текущей стоимостью замещения).

С точки зрения продавца как участника рынка цена, которая была бы получена за актив, основана на той сумме, которую покупатель как участник рынка заплатит, чтобы приобрести или построить

<sup>10</sup> Источник: данные интернет-портала «Economicportal»: Модель Блэка-Шоулза ([http://www.economicportal.ru/ponyatiya-all/black\\_scholes\\_model.html](http://www.economicportal.ru/ponyatiya-all/black_scholes_model.html))

<sup>11</sup> Источники: Лоренс Дж. МакМиллан. МакМиллан «Об опционах» — М.: «ИК «Аналитика», 2002 г. (<http://economy-ru.com/forex-treying/binomialnaya-model.html>); Большая Энциклопедия Нефти Газа (<http://www.ngpedia.ru/id159752p1.html>)

замещающий актив, обладающий сопоставимой пользой, с учетом морального износа. Причина этого заключается в том, что покупатель как участник рынка не заплатил бы за актив сумму больше, чем сумма, за которую он мог бы заменить производительную способность данного актива.

По российским Федеральным стандартам оценочной деятельности, так же имеется затратный подход.

В соответствии с п. 18 ФСО № 1 затратный подход - это совокупность методов оценки стоимости объекта оценки, основанных на определении затрат, необходимых для приобретения, воспроизводства либо замещения объекта оценки с учетом износа и устареваний. Затратный подход преимущественно применяется в тех случаях, когда существует достоверная информация, позволяющая определить затраты на приобретение, воспроизводство либо замещение объекта оценки.

В рамках затратного подхода применяются различные методы, основанные на определении затрат на создание точной копии объекта оценки или объекта, имеющего аналогичные полезные свойства. Критерии признания объекта точной копией объекта оценки или объектом, имеющим сопоставимые полезные свойства, определяются федеральными стандартами оценки, устанавливающими требования к проведению оценки отдельных видов объектов оценки и (или) для специальных целей (пункты 18 - 20 ФСО № 1).

Согласно п. 24 ФСО № 7, затратный подход рекомендуется применять в следующих случаях:

- ◆ для оценки объектов недвижимости - земельных участков, застроенных объектами капитального строительства, или объектов капитального строительства, но не их частей, например жилых и нежилых помещений;
- ◆ для оценки недвижимости, если она соответствует наиболее эффективному использованию земельного участка как незастроенного, и есть возможность корректной оценки физического износа, а также функционального и внешнего (экономического) устареваний объектов капитального строительства;
- ◆ при низкой активности рынка, когда недостаточно данных, необходимых для применения рыночного (сравнительного) и доходного подходов к оценке, а также для оценки недвижимости специального назначения и использования (например, линейных объектов, гидротехнических сооружений, водонапорных башен, насосных станций, котельных, инженерных сетей и другой недвижимости, в отношении которой рыночные данные о сделках и предложениях отсутствуют).

**Вывод:** Из проведенного выше анализа следует, что МСФО и ФСО включают в себя 3 подхода при проведении оценки. Исключением является различие в наименовании сравнительного подхода, по МСФО данный подход называется рыночным. Три подхода к оценке независимы друг от друга, хотя каждый из них основывается на одних и тех же экономических принципах. Предполагается, что все три подхода должны приводить к одинаковому результату, однако, окончательное заключение о стоимости зависит от рассмотрения всех используемых данных и от особенностей согласования всех показателей.

Учитывая вышеизложенное, а также на основании п. 24 Федерального стандарта оценки «Общие понятия оценки, подходы и требования к проведению оценки (ФСО №1)», утвержденного приказом Минэкономразвития России от 20 мая 2015 г. № 297, а также, ст. 14 ФЗ-135 «Об оценочной деятельности в РФ», Оценщик счел возможным применить только рыночный (сравнительный) подход при определении справедливой стоимости объекта оценки.

#### **11.4. РАСЧЕТ СПРАВЕДЛИВОЙ СТОИМОСТИ ОБЪЕКТА ОЦЕНКИ В РАМКАХ РЫНОЧНОГО (СРАВНИТЕЛЬНОГО) ПОДХОДА**

##### **Определение стоимости земельных участков сравнительным подходом (методом сравнения продаж)**

Метод сравнения продаж определяет рыночную стоимость объекта на основе анализа продаж сопоставимых объектов недвижимости, которые сходны с оцениваемым объектом по размеру и использованию. Данный метод предполагает, что рынок установит цену для оцениваемого объекта тем же самым образом, что и для сопоставимых, конкурентных объектов. Для того, чтобы применить метод сравнительных продаж, оценщики используют ряд принципов оценки, включая принцип замещения, который гласит, что стоимость недвижимости, которая имеет объекты - заместители на рынке, обычно устанавливается исходя из затрат на приобретение «равно желаемого объекта-заместителя».

Применение метода сравнительных продаж заключается в последовательном выполнении следующих действий:

- подробное исследование рынка с целью получения достоверной информации обо всех факторах, имеющих отношение к объектам сравнимой полезности;
- определение подходящих единиц сравнения и проведение сравнительного анализа по каждой единице;
- сопоставление оцениваемого объекта с выбранными объектами сравнения с целью корректировки их стоимостей или исключения из списка сравниваемых;
- приведение ряда скорректированных показателей стоимости сравнимых объектов к рыночной стоимости объекта оценки.

В процессе сбора информации по сопоставимым объектам Оценщик не обнаружил информацию о совершенных сделках купли-продажи аналогичных оцениваемым участкам, т.к. информация об условиях продажи и реальной цене сделки, как правило, носит конфиденциальный характер. Поэтому расчет стоимости объектов сравнительным методом основывался на ценах предложения с учетом корректировок.

Анализ сделок по сопоставимым объектам обеспечивает оценщика информацией о цене аналога в целом. Эти данные могут использоваться только в том случае, если размеры аналога идентичны размерам оцениваемого объекта. На практике они обычно не совпадают. Чтобы сравнивать объекты недвижимости, которые отличаются по своим характеристикам, нужно найти их «общий знаменатель».

##### **Выбор единицы сравнения**

Выбор единицы сравнения зависит от вида оцениваемой недвижимости, и различными сегментами рынка недвижимости используются различные единицы сравнения.

При продажах земель используются следующие единицы сравнения:

- цена за 1 га (1 акр, 1 сотка) — при продажах больших участков земли, сельхозугодий, участков под коттеджи, участков промышленного назначения;
- цена за 1 м<sup>2</sup> при продажах земли под застройку в населенных пунктах с плотной застройкой;

При анализе продаж застроенных участков используются следующие единицы сравнения:

- цена за 1 м<sup>2</sup> общей площади улучшений — при продаже объектов недвижимости, которые настолько схожи по своим характеристикам, что их просто можно сравнивать друг с другом в м<sup>2</sup>

В качестве единицы сравнения выбрана удельная стоимость объекта недвижимости за 1 сотку.

Данная единица сравнения используется покупателями и продавцами, а также другими специалистами на рынке земельных участков.

После выбора единицы сравнения необходимо определить основные показатели или элементы сравнения, используя которые можно смоделировать стоимость оцениваемого объекта недвижимости посредством необходимых корректировок цен предложения сравнимых объектов недвижимости.

### Объем доступных оценщику рыночных данных об объектах-аналогах

Были проанализированные данные из открытых источников: журнал "Недвижимость&Цены", «Из рук в руки» и интернет ресурсы: <http://www.cian.ru/>, <http://www.avito.ru/>, <http://www.geodevelopment.ru/>.

### Правила отбора объектов-аналогов для проведения расчетов

Подбор объектов-аналогов происходил по следующим критериям:

- ✓ Местоположение: Московская область, Раменский р-н.
- ✓ Разрешенное использование: для производственной застройки, застройки объектами торгово- складского и иного назначения.
- ✓ Площадь: Сопоставимая по площади с участками входящими в состав объекта оценки.

Было выявлено 7 предложений<sup>12</sup> по продаже земельных участков промышленного назначения в Раменском районе Московской области. Подбор аналогов из числа предложений осуществлялся с учетом основных ценообразующих факторов и назначения: для производственной застройки, застройки объектами торгово-складского и иного назначения.

### Сравнительный анализ объекта оценки и каждого объекта-аналога по всем элементам сравнения

В результате применения правил отбора были отсеяны объекты с ценовыми характеристиками, нетипичными для выборки, в составе которой они представлены. Как правило, это объекты, имеющие минимальные или максимальные цены, в силу чего их присутствие в выборке целесообразно признать нетипичным и, как следствие, приводит к высокой погрешности такого рода вычислений.

При применении сравнительного подхода оцениваемые земельные участки были разделены на группы по площади.

Деление участков по площади осуществлялось согласно данным «Справочник оценщика недвижимости 2016» Том 3. «Земельные участки» Нижний Новгород, 2016г., под ред. Лейфер Л.А. Согласно данным справочника участки были разделены на 3 группы:

- <1 га. (< 100 соток)
- 1-2,5 га. (100-250 соток)
- >10 га. (1000 соток)

### Таблица 11.4-1 Характеристики сопоставимых объектов, используемых для расчета стоимости земельных участков

Характеристики	Объект оценки	Объект № 1	Объект № 2	Объект № 3
Источник информации	-	<a href="https://www.geodevelopment.ru/catalog/Ramenskoe_107401/">https://www.geodevelopment.ru/catalog/Ramenskoe_107401/</a>	<a href="https://www.geodevelopment.ru/catalog/Morozovo_81105/">https://www.geodevelopment.ru/catalog/Morozovo_81105/</a>	<a href="https://www.geodevelopment.ru/catalog/Morozovo_33706/">https://www.geodevelopment.ru/catalog/Morozovo_33706/</a>
Дата предложения	Сентябрь 2018	Сентябрь 2018	Сентябрь 2018	Сентябрь 2018
Контакт	-	(495) 788-80-90	(495) 788-80-90	(495) 788-80-90

<sup>12</sup> см. 9.4. Анализ фактических данных о ценах сделок и (или) предложений с объектами недвижимости из сегментов рынка, к которым может быть отнесен оцениваемый объект

Характеристики	Объект оценки	Объект № 1	Объект № 2	Объект № 3
Место нахождения	Московская область, Раменский район, городское поселение Раменское	Московская область, Раменский район, Раменское	Московская область, Раменский район, д. Морозово	Московская область, Раменский район, д. Морозово
Удаленность от МКАД, км	45	45	53	45
Шоссе	Новорязанское	Новорязанское	Новорязанское	Новорязанское
Категория земель	земли населенных пунктов	Земли населенных пунктов	Земли промышленного назначения	земли населенных пунктов
Разрешенное использование	для производственной застройки, застройки объектами торгового-складского и иного назначения.	под производственную застройку, под застройку объектами торгового-складского и иного назначения	под промышленно-складской комплекс	под промышленно-складской комплекс
Передаваемые права	Собственность	собственность	собственность	собственность
Площадь участка, сот.	до 10 от 100 до 250 соток от 1000 соток	373,00	1 115,00	13 380,00
Инженерные коммуникации	По границе	По границе	По границе	По границе
Наличие подъездных путей	Нет	Есть	Есть	Есть
Цена предложения, руб.	-	18 650 000,00	33 450 000,00	535 200 000,00
Стоимость предложения за 1 сотку, руб.	-	50 000	30 000	40 000

Источник: составлено Оценщиком

**Таблица 11.4-2 Расчет удельной стоимости 1 сотки для участка в диапазоне площади до 100 сот.**

Элементы сравнения	Ед. срав.	Объект оценки	Объект-аналог 1	Объект-аналог 2	Объект-аналог 3
Цена продажи (предложения)	руб./сот.		50 000	30 000	40 000
Общая площадь	сот.	<b>До 100,00</b>	373,00	1 115,00	13 380,00
<b>Передаваемые имущественные права, ограничения (обременения) этих прав</b>					
Качество прав		Собственность	собственность	собственность	собственность
Корректировка	%		0,00%	0,00%	0,00%
			50 000	30 000	40 000
Обременения		Не выявлены	Не выявлены	Не выявлены	Не выявлены
Корректировка	%		0,00%	0,00%	0,00%
Скорректированная цена	руб./сот.		50 000	30 000	40 000
<b>Условия финансирования состоявшейся или предполагаемой сделки</b>					
Нетипичные условия финансирования		Отсутствуют	Отсутствуют	Отсутствуют	Отсутствуют
Корректировка	%		0,00%	0,00%	0,00%
Скорректированная цена	руб./сот.		50 000	30 000	40 000
<b>Условия продажи</b>					
Особые условия продажи		Отсутствуют	Отсутствуют	Отсутствуют	Отсутствуют
Корректировка	%		0,00%	0,00%	0,00%
Скорректированная цена	руб./сот.		50 000	30 000	40 000
<b>Расходы, производимые непосредственно после покупки</b>					
Особые расходы		Отсутствуют	Отсутствуют	Отсутствуют	Отсутствуют
Корректировка	%		0,00%	0,00%	0,00%
Скорректированная цена	руб./сот.		50 000	30 000	40 000
<b>Условия рынка</b>					
Время продажи		Сентябрь 2018	Сентябрь 2018	Сентябрь 2018	Сентябрь 2018
Корректировка	%		0,00%	0,00%	0,00%
Скорректированная цена			50 000	30 000	40 000

Элементы сравнения	Ед. срав.	Объект оценки	Объект-аналог 1	Объект-аналог 2	Объект-аналог 3
Наличие торга			Торг предусмотрен	Торг предусмотрен	Торг предусмотрен
Корректировка	%		-13,00%	-13,00%	-13,00%
Скорректированная цена	руб./сот.		43 500	26 100	34 800
<b>Местоположение и окружение объекта</b>					
Место нахождения		Московская область, Раменский район, городское поселение Раменское	Московская область, Раменский район, Раменское	Московская область, Раменский район, д. Морозово	Московская область, Раменский район, д. Морозово
Корректировка	%		0,00%	0,00%	0,00%
Скорректированная цена	руб./сот.		43 500	26 100	34 800
Направление/шоссе		Новорязанское	Новорязанское	Новорязанское	Новорязанское
Корректировка	%		0,00%	0,00%	0,00%
Скорректированная цена	руб./сот.		43 500	26 100	34 800
Удаленность от МКАД	км	45	45	53	45
Корректировка	%		0,00%	0,00%	0,00%
Скорректированная цена	руб./сот.		43 500	26 100	34 800
<b>Использование или зонирование</b>					
Категория земли		земли населенных пунктов	Земли населенных пунктов	Земли промышленного назначения	земли населенных пунктов
Корректировка	%		0,00%	0,00%	0,00%
Скорректированная цена	руб./сот.		43 500	26 100	34 800
Вид разрешенного использования		для производственной застройки, застройки объектами торгового-складского и иного назначения.	под производственную застройку, под застройку объектами торгового-складского и иного назначения	под промышленно-складской комплекс	под промышленно-складской комплекс
Корректировка	%		0,00%	0,00%	0,00%
Скорректированная цена	руб./сот.		43 500	26 100	34 800
<b>Физические характеристики</b>					
Площадь земельного участка	сот.	До 100,00	373,00	1115,00	13380,00
Корректировка	%		14,00%	25,00%	25,00%
Скорректированная цена	руб./сот.		49 590	32 625	43 500
<b>Экономические характеристики</b>					
Доступные инженерные коммуникации		По границе	По границе	По границе	По границе
Корректировка	%		0,00%	0,00%	0,00%
Скорректированная цена	руб./сот.		49 590	32 625	43 500
Качество подъездных путей		Нет	Есть	Есть	Есть
Корректировка	%		-5,00%	-5,00%	-5,00%
Скорректированная цена	руб./сот.		47 111	30 994	41 325
<b>Другие характеристики (элементы), влияющие на стоимость</b>					
Индивидуальные особенности земельного участка		Нет	Нет	Нет	Нет
Корректировка	%		0,00%	0,00%	0,00%
Скорректированная цена	руб./сот.		47 111	30 994	41 325
<b>Выводы</b>					
Общая валовая коррекция	%		19,00	30,00	30,00
Весовой коэффициент			0,43662	0,28169	0,28169
Средневзвешенная рыночная стоимость	руб./сот.	40 941			
Источник: Расчеты Оценщика					

**Таблица 11.4-3 Расчет удельной стоимости 1 сотки для участков в диапазоне площади от 100 до 250 сот.**

Элементы сравнения	Ед. срав.	Объект оценки	Объект-аналог 1	Объект-аналог 2	Объект-аналог 3
Цена продажи (предложения)	руб./сот.		50 000	30 000	40 000
Общая площадь	сот.	<b>от 100 до 250</b>	373,00	1 115,00	13 380,00
<b>Передаваемые имущественные права, ограничения (обременения) этих прав</b>					
Качество прав		Собственность	собственность	собственность	собственность
Корректировка	%		0,00%	0,00%	0,00%
			50 000	30 000	40 000
Обременения		Не выявлены	Не выявлены	Не выявлены	Не выявлены
Корректировка	%		0,00%	0,00%	0,00%
Скорректированная цена	руб./сот.		50 000	30 000	40 000
<b>Условия финансирования состоявшейся или предполагаемой сделки</b>					
Нетипичные условия финансирования		Отсутствуют	Отсутствуют	Отсутствуют	Отсутствуют
Корректировка	%		0,00%	0,00%	0,00%
Скорректированная цена	руб./сот.		50 000	30 000	40 000
<b>Условия продажи</b>					
Особые условия продажи		Отсутствуют	Отсутствуют	Отсутствуют	Отсутствуют
Корректировка	%		0,00%	0,00%	0,00%
Скорректированная цена	руб./сот.		50 000	30 000	40 000
<b>Расходы, производимые непосредственно после покупки</b>					
Особые расходы		Отсутствуют	Отсутствуют	Отсутствуют	Отсутствуют
Корректировка	%		0,00%	0,00%	0,00%
Скорректированная цена	руб./сот.		50 000	30 000	40 000
<b>Условия рынка</b>					
Время продажи		Сентябрь 2018	Сентябрь 2018	Сентябрь 2018	Сентябрь 2018
Корректировка	%		0,00%	0,00%	0,00%
Скорректированная цена			50 000	30 000	40 000
Наличие торга			Торг предусмотрен	Торг предусмотрен	Торг предусмотрен
Корректировка	%		-13,00%	-13,00%	-13,00%
Скорректированная цена	<b>руб./сот.</b>		43 500	26 100	34 800
<b>Местоположение и окружение объекта</b>					
Место нахождения		Московская область, Раменский район, городское поселение Раменское	Московская область, Раменский район, Раменское	Московская область, Раменский район, д. Морозово	Московская область, Раменский район, д. Морозово
Корректировка	%		0,00%	0,00%	0,00%
Скорректированная цена	<b>руб./сот.</b>		43 500	26 100	34 800
Направление/шоссе		Новорязанское	Новорязанское	Новорязанское	Новорязанское
Корректировка	%		0,00%	0,00%	0,00%
Скорректированная цена	<b>руб./сот.</b>		43 500	26 100	34 800
Удаленность от МКАД	км	45	45	53	45
Корректировка	%		0,00%	0,00%	0,00%
Скорректированная цена	<b>руб./сот.</b>		43 500	26 100	34 800
<b>Использование или зонирование</b>					
Категория земли		земли населенных пунктов	Земли населенных пунктов	Земли промышленного назначения	земли населенных пунктов
Корректировка	%		0,00%	0,00%	0,00%
Скорректированная цена	<b>руб./сот.</b>		43 500	26 100	34 800



Элементы сравнения	Ед. срав.	Объект оценки	Объект-аналог 1	Объект-аналог 2	Объект-аналог 3
Вид разрешенного использования		для производственной застройки, объектами торгового-складского и иного назначения.	под производственную застройку, под застройку объектами торгового-складского и иного назначения	под промышленно-складской комплекс	под промышленно-складской комплекс
Корректировка	%		0,00%	0,00%	0,00%
Скорректированная цена	руб./сот.		43 500	26 100	34 800
<b>Физические характеристики</b>					
Площадь земельного участка	сот.	от 100 до 250	373,00	1115,00	13380,00
Корректировка	%		8,00%	18,00%	18,00%
Скорректированная цена	руб./сот.		46 980	30 798	41 064
<b>Экономические характеристики</b>					
Доступные инженерные коммуникации		По границе	По границе	По границе	По границе
Корректировка	%		0,00%	0,00%	0,00%
Скорректированная цена	руб./сот.		46 980	30 798	41 064
Качество подъездных путей		Нет	Есть	Есть	Есть
Корректировка	%		-5,00%	-5,00%	-5,00%
Скорректированная цена	руб./сот.		44 631	29 258	39 011
<b>Другие характеристики (элементы), влияющие на стоимость</b>					
Индивидуальные особенности земельного участка		Нет	Нет	Нет	Нет
Корректировка	%		0,00%	0,00%	0,00%
Скорректированная цена	руб./сот.		44 631	29 258	39 011
<b>Выводы</b>					
Общая валовая коррекция	%		13,00	23,00	23,00
Средневзвешенная рыночная стоимость	руб./сот.	38 979			
Источник: Расчеты Оценщика					
<b>Таблица 11.4-4 Расчет удельной стоимости 1 сотки для участков в диапазоне площади более 1 000 сот.</b>					
Элементы сравнения	Ед. срав.	Объект оценки	Объект-аналог 1	Объект-аналог 2	Объект-аналог 3
Цена продажи (предложения)	руб./сот.		50 000	30 000	40 000
Общая площадь	сот.	От 1 000,00	373,00	1 115,00	13 380,00
<b>Передаваемые имущественные права, ограничения (обременения) этих прав</b>					
Качество прав		Собственность	собственность	собственность	собственность
Корректировка	%		0,00%	0,00%	0,00%
			50 000	30 000	40 000
Обременения		Не выявлены	Не выявлены	Не выявлены	Не выявлены
Корректировка	%		0,00%	0,00%	0,00%
Скорректированная цена	руб./сот.		50 000	30 000	40 000
<b>Условия финансирования состоявшейся или предполагаемой сделки</b>					
Нетипичные условия финансирования		Отсутствуют	Отсутствуют	Отсутствуют	Отсутствуют
Корректировка	%		0,00%	0,00%	0,00%
Скорректированная цена	руб./сот.		50 000	30 000	40 000
<b>Условия продажи</b>					
Особые условия продажи		Отсутствуют	Отсутствуют	Отсутствуют	Отсутствуют
Корректировка	%		0,00%	0,00%	0,00%
Скорректированная цена	руб./сот.		50 000	30 000	40 000

Элементы сравнения	Ед. срав.	Объект оценки	Объект-аналог 1	Объект-аналог 2	Объект-аналог 3
<b>Расходы, производимые непосредственно после покупки</b>					
Особые расходы		Отсутствуют	Отсутствуют	Отсутствуют	Отсутствуют
Корректировка	%		0,00%	0,00%	0,00%
Скорректированная цена	руб./сот.		50 000	30 000	40 000
<b>Условия рынка</b>					
Время продажи		Сентябрь 2018	Сентябрь 2018	Сентябрь 2018	Сентябрь 2018
Корректировка	%		0,00%	0,00%	0,00%
Скорректированная цена			50 000	30 000	40 000
Наличие торга			Торг предусмотрен	Торг предусмотрен	Торг предусмотрен
Корректировка	%		-13,00%	-13,00%	-13,00%
Скорректированная цена	руб./сот.		43 500	26 100	34 800
<b>Местоположение и окружение объекта</b>					
Место нахождения		Московская область, Раменский район, городское поселение Раменское	Московская область, Раменский район, Раменское	Московская область, Раменский район, д. Морозово	Московская область, Раменский район, д. Морозово
Корректировка	%		0,00%	0,00%	0,00%
Скорректированная цена	руб./сот.		43 500	26 100	34 800
Направление/шоссе		Новорязанское	Новорязанское	Новорязанское	Новорязанское
Корректировка	%		0,00%	0,00%	0,00%
Скорректированная цена	руб./сот.		43 500	26 100	34 800
Удаленность от МКАД	км	45	45	53	45
Корректировка	%		0,00%	0,00%	0,00%
Скорректированная цена	руб./сот.		43 500	26 100	34 800
<b>Использование или зонирование</b>					
Категория земли		земли населенных пунктов	Земли населенных пунктов	Земли промышленного назначения	земли населенных пунктов
Корректировка	%		0,00%	0,00%	0,00%
Скорректированная цена	руб./сот.		43 500	26 100	34 800
Вид разрешенного использования		для производственной застройки, застройки объектами торгового-складского и иного назначения.	под производственную застройку, под застройку объектами торгового-складского и иного назначения	под промышленно-складской комплекс	под промышленно-складской комплекс
Корректировка	%		0,00%	0,00%	0,00%
Скорректированная цена	руб./сот.		43 500	26 100	34 800
<b>Физические характеристики</b>					
Площадь земельного участка	сот.	От 1 000,00	373,00	1115,00	13380,00
Корректировка	%		-9,00%	0,00%	0,00%
Скорректированная цена	руб./сот.		39 585	26 100	34 800
<b>Экономические характеристики</b>					
Доступные инженерные коммуникации		По границе	По границе	По границе	По границе
Корректировка	%		0,00%	0,00%	0,00%
Скорректированная цена	руб./сот.		39 585	26 100	34 800
Качество подъездных путей		Нет	Есть	Есть	Есть
Корректировка	%		-5,00%	-5,00%	-5,00%
Скорректированная цена	руб./сот.		37 606	24 795	33 060
<b>Другие характеристики (элементы), влияющие на стоимость</b>					
Индивидуальные особенности земельного участка		Нет	Нет	Нет	Нет

Элементы сравнения	Ед. срав.	Объект оценки	Объект-аналог 1	Объект-аналог 2	Объект-аналог 3
Корректировка	%		0,00%	0,00%	0,00%
Скорректированная цена	руб./сот.		37 606	24 795	33 060
<b>Выводы</b>					
Общая валовая коррекция	%		14,00	5,00	5,00
Весовой коэффициент			0,16667	0,41667	0,41667
Средневзвешенная рыночная стоимость	руб./сот.	30 374			

Источник: Расчеты Оценщика

### **Комментарии к таблицам:**

#### *Функциональное назначение*

Проведенный Swiss Appraisal анализ показал, что на рынке объектов промышленной недвижимости Московской области отсутствуют различия в продажах по фактору «Расположение объекта в черте населенного пункта» с функциональным использованием - под промышленную застройку, или «Расположение объекта на землях промышленности, транспорта, связи...»<sup>13</sup>.

Это объясняется тем, что вторичный рынок индустриальной недвижимости представлен объектами, бывшими в эксплуатации. Соответственно, все они обеспечены инфраструктурой, как те, что расположены в границах населенных пунктов и предназначенных под промышленную застройку. Зачастую участки, расположенные на землях промышленности примыкают к промзоне, расположенной в городской черте. В связи с этим ценообразование на вторичном рынке индустриальной недвижимости изначально формировалось без отнесения к категории земли, так как не требовало выделения новых земель для освоения, а включало в оборот уже построенные объекты. Это подтверждается приведенной выше выборкой объектов-аналогов, подобранных для исследования рынка, к которому относится объект оценки.

Такую же тенденцию можно проследить и для других земельных участков. Многие объявления о предложении по продаже земельных участков под промышленную застройку вовсе не содержат данные о категории земель, а лишь вид разрешенного использования - под промышленную застройку. Кроме того, многие продавцы, как показывают результаты интервью, смешивают понятия категории и вида разрешенного использования участков, называя их общей фразой «промышленные земли». На основании проведенного анализа рынка и интервью с продавцами земельных участков Подмосковья, предназначенных под промышленную застройку. Оценщик сделал вывод, что цены предложений данных земельных участков, как в категории «земли населенных пунктов», так и в категории «земли промышленности» сопоставимы

#### *Условия сделки (корректировка на торг, уторгование).*

Рынок недвижимости имеет ряд специфических особенностей, одной из которых является возможность переговоров покупателя и продавца на предмет снижения цены предложения, причем данные переговоры достаточно часто приводят к положительному результату для покупателя. Цены объектов-аналогов являются ценами предложения. Реальные цены, по которым заключаются договора, как правило, ниже цен предложения.

По данным НО СтатРиелт (<http://www.statrielt.ru/>) скидка на торг для земельных участков коммерческого назначения в среднем составляет 13%.

<sup>13</sup> [http://7statey.ru/marketingovyy\\_analiz/obzor\\_rynka\\_promyshlennoy\\_industrialnoy/](http://7statey.ru/marketingovyy_analiz/obzor_rynka_promyshlennoy_industrialnoy/) 2011 год.

Таблица 11.4-5 Значения скидки на торг

территории, виды разрешенного использования	0,13	0,51	0,32
Скидка на торг, уторгование при продаже земельных участков на 01.07.2018 года			
Земли населенных пунктов, под многоэтажную промышленную застройку, в зависимости от плотности застройки территории и технических возможностей подведения инженерных коммуникаций, престижности района и социального окружения общей площади участка, степени развития общественного транспорта	0,88	0,94	0,91
Земли населенных пунктов под ИЖС, ЛПХ, ДНП и СНТ - в зависимости от развитости и назначения пункта, эстетических характеристик участка (парк, вода, водоем и пр.), престижности района и социального окружения, технических возможностей подведения инженерных коммуникаций, общей площади участка, степени развития общественного транспорта	0,86	0,99	0,92
ДНП и СНТ на землях сельскохозяйственного назначения - в зависимости от близости к развитому городу, эстетических характеристик участка (лес, парк, водоем и пр.), престижности района и социального окружения, технических возможностей подведения инженерных коммуникаций, общей площади участка, степени развития общественного транспорта	0,84	0,95	0,88
Земли промышленности, торговли, связи и связи со связанными назначениями - в зависимости от развитости застройки территории и технических возможностей подведения инженерных коммуникаций, общей площади участка, транзитного трафика, качества подъездных дорог	0,82	0,91	0,81
Сельскохозяйственного назначения - в зависимости от близости к крупному центру сбыта сельскохозяйственной продукции, качества почв, наличия транспортной и инженерной инфраструктуры, общей площади участка	0,79	0,92	0,85
Земельные участки сельскохозяйственного назначения с возможностью изменения категории - в зависимости от эстетических характеристик участка (лес, парк, водоем и пр.), технических возможностей подведения инженерных коммуникаций и общей площади участка	0,81	0,92	0,86

#### Местоположение.

Цена предложения недвижимости зависит от места расположения объекта оценки. Это обусловлено сложившимся общественным мнением, различной привлекательностью районов города/регионов государства, удобством положения для объектов недвижимости определенного функционального назначения.

Оценивает объект, и объекты аналоги расположены в Раменском районе Московской области. Корректировка по данному параметру не требуется.

#### Удаление от МКАД.

Удаленность от МКАД это по праву самый значимый и ключевой фактор, влияющий на стоимость сотки земли. Чем дальше находится участок, тем он дешевле.

Согласно аналитическим исследованиям ООО «РусБизнесПрайсИнформ», опубликованным в «Справочнике корректировок для оценки стоимости земельных участков Московской области. Часть 1», Москва, 2014г., приводится следующая зависимость стоимости земельных участков, предназначенных под строительство административных, промышленных и складских объектов расположенных в Юго-Восточном направлении (Новорязанское, Рязанское и Егорьевское шоссе) Московской области, в зависимости от фактора удаленности от МКАД:

Таблица 11.4-6 Диапазон корректировок на удаление от МКАД

Удаленность от МКАД объекта-аналога, км.	Удаленность от МКАД объекта оценки, км.							
	0 - 20	21 - 40	41 - 60	61 - 80	81 - 100	101 - 120	121 - 140	141 - 160
0 - 20	0%	-29%	-50%	-64%	-75%	-82%	-87%	-91%
21 - 40	42%	0%	-29%	-49%	-64%	-74%	-82%	-87%
41 - 60	99%	40%	0%	-29%	-49%	-64%	-74%	-82%
61 - 80	> 100%	97%	40%	0%	-29%	-49%	-64%	-74%
81 - 100	> 100%	> 100%	97%	40%	0%	-29%	-49%	-64%
101 - 120	> 100%	> 100%	> 100%	97%	40%	0%	-29%	-49%
121 - 140	> 100%	> 100%	> 100%	> 100%	97%	40%	0%	-29%
141 - 160	> 100%	> 100%	> 100%	> 100%	> 100%	97%	40%	0%

Таблица 11.4-7 Корректировка на удаление от МКАД

Характеристика	Оцениваемый объект	Аналог 1	Аналог 2	Аналог 3
Удаленность от МКАД	45,00	45,00	53,00	45,00
Корректировка на удаленность		0,00%	0,00%	0,00%

Источник: Составлено Оценщиком

#### Площадь земельного участка.

На рынке продаж присутствует такой ценообразующий фактор, как площадь земельного участка.

При прочих равных условиях, большие по площади земельные участки могут продаваться по

более низкой в пересчете на единицу площади цене, что обуславливается большим сроком экспозиции. В данном случае корректировка рассчитана на основании исследования зависимости цены участков от их площади.

Согласно исследованиям, проведенным ООО «Приволжский центр финансового консалтинга и оценки», результаты которого приведены в «Справочнике оценщика недвижимости-2016. Том 3. Земельные участки. Издание четвертое. Нижний Новгород, 2016 год, разница в площади земельных участков под индустриальную застройку имеет следующие корректировки:

**Таблица 11.4-8 Диапазон корректировок на площадь**

Земельные участки под индустриальную застройку						
Площадь, га		аналог				
		<1	1-2,5	2,5-5	5-10	≥10
объект оценки	<1	1,00	1,06	1,14	1,22	1,25
	1-2,5	0,95	1,00	1,08	1,15	1,18
	2,5-5	0,88	0,93	1,00	1,07	1,10
	5-10	0,82	0,87	0,93	1,00	1,03
	≥10	0,80	0,84	0,91	0,97	1,00

**Таблица 11.4-9 Корректировка на площадь для участков в диапазоне площади до 100 соток**

Характеристика	Оцениваемый объект	Аналог 1	Аналог 2	Аналог 3
Площадь соток	<100	373,00	1 115,00	13 380,00
Площадь гектар	<1	3,73	11,15	133,80
Корректирующий коэффициент		1,14	1,25	1,25
Корректировка на площадь		14,00%	25,00%	25,00%

Источник: Составлено Оценщиком

**Таблица 11.4-10 Корректировка на площадь для участков в диапазоне площади от 100 до 250 соток**

Характеристика	Оцениваемый объект	Аналог 1	Аналог 2	Аналог 3
Площадь соток	100-250	373,00	1 115,00	13 380,00
Площадь гектар	1-2,5	3,73	11,15	133,80
Корректирующий коэффициент	1-2,5	1,08	1,18	1,18
Корректировка на площадь		8,00%	18,00%	18,00%

Источник: Составлено Оценщиком

**Таблица 11.4-11 Корректировка на площадь для участка в диапазоне площади более 1 000 соток**

Характеристика	Оцениваемый объект	Аналог 1	Аналог 2	Аналог 3
Площадь соток	>1000	373,00	1 115,00	13 380,00
Площадь гектар	>10	3,73	11,15	133,80
Корректирующий коэффициент	>10	0,91	1,00	1,00
Корректировка на площадь		-9,00%	0,00%	0,00%

Источник: Составлено Оценщиком

#### Транспортная доступность.

Для данного сегмента рынка земли наличие и качество транспортной доступности объекта является одним из значимых ценообразующих факторов. Размер корректировки рассчитывался исходя из следующих данных:

**Таблица 11.4-12 Величина корректировки на качество подъездных путей**

Подъезд к участку		Асфальт, грейдер	Грунтовая... - 5 % Нет подъезда...- 10 %	Яскевич Е.Е. "Практика оценки недвижимости" изд-во Техносфера, М., 2011 г. раздел П.5.5.
-------------------	--	------------------	---	--

В ходе осмотра объектов оценки было установлено, что подъезды к объектам отсутствуют, ко всем объектам-аналогом ведет грунтовая дорога. Корректировка принята в размере -5%.

#### Внесение весовых коэффициентов

Согласно требованиям ФСО, необходимо производить обоснование всех расчетов и результатов в отчете об оценке.

Необходимо рассчитать параметр, обратный удельному весу суммы корректировок по каждому аналогу в общей сумме корректировок аналогов (чем больше удельный вес, тем меньше весовой коэффициент и наоборот). Производить расчет предлагается по следующей формуле:

$$K = \frac{(|S_A| + 1) / (|S_{1...n}| + 1)}{(|S_A| + 1) / (|S_1| + 1) + (|S_A| + 1) / (|S_2| + 1) + \dots + (|S_A| + 1) / (|S_n| + 1)}$$

где,

K – искомый весовой коэффициент;

n – номер аналога

$S_A$  - сумма корректировок по всем аналогам;

$S_{1...n}$  - сумма корректировок аналога, для которого производится расчет;

$S_1$  - сумма корректировок 1 –го аналога;

$S_2$  - сумма корректировок 2-го аналога;

$S_n$  - сумма корректировок n-го аналога.

Данную формулу можно упростить, умножив числитель и знаменатель на  $1 / (|S_A| + 1)$ , в результате получим

$$K = \frac{1 / (|S_{1...n}| + 1)}{1 / (|S_1| + 1) + 1 / (|S_2| + 1) + \dots + 1 / (|S_n| + 1)}$$

Очевидно, что зависимость веса от суммы корректировок не линейная, иначе распределение весов было бы гораздо проще по прямой пропорции.

Таким образом, справедливая стоимость земельных участков составляет:

**Таблица 11.4-13 Итоговый расчет стоимости земельных участков**

№ п/п	Кадастровый номер	Адрес расположения	Площадь, сотка	Удельная стоимость за 1 сотку, рублей	Справедливая стоимость, рублей	Справедливая стоимость (округленно), рублей
1	50:23:0030388:1985	Московская область, Раменский район, городское поселение Раменское	49,74	40 941	2 036 398	2 036 400
2	50:23:0030388:1986	Московская область, Раменский район, городское поселение Раменское	98,74	40 941	4 042 500	4 042 500
3	50:23:0030388:1987	Московская область, Раменский район, городское поселение Раменское	50,05	40 941	2 049 090	2 049 100
4	50:23:0030388:1988	Московская область, Раменский район, городское поселение Раменское	50,05	40 941	2 049 090	2 049 100
5	50:23:0030388:1989	Московская область, Раменский район, городское поселение Раменское	50,05	40 941	2 049 090	2 049 100
6	50:23:0030388:1990	Московская область, Раменский район, городское поселение Раменское	50,05	40 941	2 049 090	2 049 100
7	50:23:0030388:1991	Московская область, Раменский район, городское поселение Раменское	50,05	40 941	2 049 090	2 049 100

№ п/п	Кадастровый номер	Адрес расположения	Площадь, сотка	Удельная стоимость за 1 сотку, рублей	Справедливая стоимость, рублей	Справедливая стоимость (округленно), рублей
8	50:23:0030388:1992	Московская область, Раменский район, городское поселение Раменское	50,82	40 941	2 080 614	2 080 600
9	50:23:0030388:1993	Московская область, Раменский район, городское поселение Раменское	111,94	38 979	4 363 310	4 363 300
10	50:23:0030388:1994	Московская область, Раменский район, городское поселение Раменское	109,89	38 979	4 283 403	4 283 400
11	50:23:0030388:1995	Московская область, Раменский район, городское поселение Раменское	109,25	38 979	4 258 456	4 258 500
12	50:23:0030388:1996	Московская область, Раменский район, городское поселение Раменское	108,64	38 979	4 234 679	4 234 700
13	50:23:0030388:1997	Московская область, Раменский район, городское поселение Раменское	108	38 979	4 209 733	4 209 700
14	50:23:0030388:1998	Московская область, Раменский район, городское поселение Раменское	105,58	38 979	4 115 404	4 115 400
15	50:23:0030388:1999	Московская область, Раменский район, городское поселение Раменское	1 097,1	30 374	33 323 213	33 323 200
16	50:23:0030388:2000	Московская область, Раменский район, городское поселение Раменское	50,05	40 941	2 049 090	2 049 100
<b>Итого</b>						<b>79 242 300</b>

Источник: рассчитано Оценщиком

## 12. СОГЛАСОВАНИЕ РЕЗУЛЬТАТОВ ОЦЕНКИ

Согласно п. 8 ФСО № 3, в разделе согласования результатов должно быть приведено согласование результатов расчетов, полученных при применении различных подходов к оценке, а также использовании полученных с применением различных подходов.

При согласовании результатов, в рамках применения каждого подхода Оценщик должен привести в Отчете об оценке описание процедуры соответствующего согласования. Если при согласовании используется взвешивание результатов, полученных при применении различных подходов к оценке, а также использовании разных методов в рамках применения каждого подхода, оценщик должен обосновать выбор использованных весов, присваиваемых результатам, полученным при применении различных подходов к оценке, а также использованию разных методов в рамках применения каждого подхода.

В рамках настоящего Отчета Оценщиком для определения стоимости земельных участков был использован только рыночный (сравнительный) подход. Согласование не требуется.

Таким образом, величина справедливой стоимости объекта оценки с необходимыми допущениями и ограничениями округленно составляет:

**79 242 300 (Семьдесят девять миллионов двести сорок две тысячи триста) рублей, не облагается НДС.**



### 13. ЗАКЛЮЧЕНИЕ ОБ ИТОГОВОЙ ВЕЛИЧИНЕ СТОИМОСТИ ОБЪЕКТА ОЦЕНКИ

На основании предоставленной информации, выполненного анализа и расчетов рекомендуемая нами итоговая величина справедливой стоимости объекта оценки, с необходимыми допущениями и ограничениями составляет:

**79 242 300 (Семьдесят девять миллионов двести сорок две тысячи триста) рублей, не облагается НДС.<sup>14</sup>**

**В том числе:**

№ п/п	Кадастровый номер	Адрес расположения	Площадь, сотка	Справедливая стоимость (округленно), рублей
1	50:23:0030388:1985	Московская область, Раменский район, городское поселение Раменское	49,74	2 036 400
2	50:23:0030388:1986	Московская область, Раменский район, городское поселение Раменское	98,74	4 042 500
3	50:23:0030388:1987	Московская область, Раменский район, городское поселение Раменское	50,05	2 049 100
4	50:23:0030388:1988	Московская область, Раменский район, городское поселение Раменское	50,05	2 049 100
5	50:23:0030388:1989	Московская область, Раменский район, городское поселение Раменское	50,05	2 049 100
6	50:23:0030388:1990	Московская область, Раменский район, городское поселение Раменское	50,05	2 049 100
7	50:23:0030388:1991	Московская область, Раменский район, городское поселение Раменское	50,05	2 049 100
8	50:23:0030388:1992	Московская область, Раменский район, городское поселение Раменское	50,82	2 080 600
9	50:23:0030388:1993	Московская область, Раменский район, городское поселение Раменское	111,94	4 363 300
10	50:23:0030388:1994	Московская область, Раменский район, городское поселение Раменское	109,89	4 283 400
11	50:23:0030388:1995	Московская область, Раменский район, городское поселение Раменское	109,25	4 258 500
12	50:23:0030388:1996	Московская область, Раменский район, городское поселение Раменское	108,64	4 234 700
13	50:23:0030388:1997	Московская область, Раменский район, городское поселение Раменское	108	4 209 700
14	50:23:0030388:1998	Московская область, Раменский район, городское поселение Раменское	105,58	4 115 400
15	50:23:0030388:1999	Московская область, Раменский район, городское поселение Раменское	1 097,1	33 323 200
16	50:23:0030388:2000	Московская область, Раменский район, городское поселение Раменское	50,05	2 049 100
<b>Итого</b>				<b>79 242 300</b>

#### Суждение Оценщика о возможных границах интервала, в котором может находиться итоговая стоимость

В соответствии с Задаaniem на оценку от Оценщика не требуется приводить своего суждения о возможных границах интервала, в котором может находиться итоговая стоимость.

<sup>14</sup> В соответствии с подпунктом 6 пункта 2 статьи 146 главы 21 «Налог на добавленную стоимость» Налогового кодекса Российской Федерации операции по реализации земельных участков (долей в них) не облагаются налогом на добавленную стоимость.

## 14. ЗАЯВЛЕНИЕ О СООТВЕТСТВИИ

Разделы 3 и 14 включены в отчет в соответствии с требованиями стандартов и правил оценочной деятельности саморегулируемой организации оценщиков. При составлении данного отчета использован Свод стандартов оценки Российского общества оценщиков СНМД РОО 04-070-2015. Оценщик делает заявление о том, что:

- факты, представленные в отчете правильны и основываются на знаниях оценщика;
- анализ и заключения ограничены только сообщенными допущениями и условиями;
- оценщик не имел интереса в оцениваемом имуществе;
- гонорар оценщика не зависит от любых аспектов отчета;
- оценка была проведена в соответствии с кодексом этики и стандартами поведения;
- образование оценщика соответствует необходимым требованиям;
- оценщик имеет опыт оценки аналогичного имущества и знает район его нахождения;
- никто, кроме лиц, указанных в отчете не обеспечивал профессиональной помощи в подготовке отчета;

Давыдов А.В., оценщик



---

## **ПРИЛОЖЕНИЕ 1. ПЕРЕЧЕНЬ ДАННЫХ, ИСПОЛЬЗОВАННЫХ ПРИ ПРОВЕДЕНИИ ОЦЕНКИ ОБЪЕКТА ОЦЕНКИ**

### **1. ПРАВОВАЯ ИНФОРМАЦИЯ**

1. Гражданский кодекс Российской Федерации;
2. Федеральный Закон РФ «Об оценочной деятельности в Российской Федерации» от 29 июля 1998 г. № 135-ФЗ;
3. Федеральный стандарт оценки «Общие понятия оценки, подходы к оценке и требования к проведению оценки (ФСО №1)», утвержден Приказом Минэкономразвития России № 297 от 20 мая 2015 года.
4. Федеральный стандарт оценки «Цель оценки и виды стоимости (ФСО №2)», утвержден Приказом Минэкономразвития РФ № 298 от 20 мая 2015 года.
5. Федеральный стандарт оценки «Требования к отчету об оценке (ФСО №3)», утвержден Приказом Минэкономразвития РФ № 299 от 20 мая 2015 года.
6. Федеральный стандарт оценки «Оценка недвижимости (ФСО №7)», утвержден Приказом Минэкономразвития РФ № 661 от 25 сентября 2014 года.
7. Свод стандартов оценки Общероссийской Общественной Организации «Российское общество оценщиков». (ССО РОО 2015). Протокол Совета РОО 07-Р от 23.12.2015 г.

### **2. МЕТОДИЧЕСКАЯ ИНФОРМАЦИЯ**

1. «Справочник расчетных корректировок. СРК № 17» под ред. к.т.н. Е.Е. Яскевича, Москва, 2017 г.
2. ООО «РусБизнесПрайсИнформ», «Справочник корректировок для оценки стоимости земельных участков Московской области. Часть 1», Москва, 2014г.

### **3. РЫНОЧНАЯ ИНФОРМАЦИЯ**

Интернет-сайты:

- <http://maps.yandex.ru/>
- <http://www.icss.ac.ru/>
- <http://www.b2bis.ru/>
- <http://web.archive.org/web/>
- [/http://ru.wikipedia.org/](http://ru.wikipedia.org/)
- <http://www.avito.ru>
- <http://cian.ru/>
- [http://realty.dmir.ru,](http://realty.dmir.ru)
- [www.zemer.ru](http://www.zemer.ru)

**ПРИЛОЖЕНИЕ 2. КОПИИ ДОКУМЕНТОВ, ПОДТВЕРЖДАЮЩИХ ПРАВОМОЧНОСТЬ ОЦЕНКИ**





**РОССИЙСКАЯ ФЕДЕРАЦИЯ**

**СВИДЕТЕЛЬСТВО  
О ПОВЫШЕНИИ КВАЛИФИКАЦИИ**

Настоящее свидетельство выдано Давыдову Александру Владимировичу  
в том, что он(а) с 01 сентября 2008 по 25 сентября 2008 г.  
повышал(а) свою квалификацию в (на) НОУ ВПО «Московская финансово-промышленная академия»  
по программе «Оценочная деятельность»  
в объеме 104 часов  
За время обучения сдал(а) зачеты и экзамены по основным дисциплинам программы:

Наименование	Количество часов	Оценка
Обязательные дисциплины	72	
дисциплины по выбору	32	
итоговый комплексный экзамен		отлично

Проезд(а) стажировку в (на) нет  
выполнил(а) итоговую работу на тему нет

М.П. Ректор (лицензия) \_\_\_\_\_  
Секретари \_\_\_\_\_

Город Москва год 2008

М.П. Регистрационный номер 0304

**РОССИЙСКАЯ ФЕДЕРАЦИЯ**

**СВИДЕТЕЛЬСТВО  
О ПОВЫШЕНИИ КВАЛИФИКАЦИИ**

Настоящее свидетельство выдано Давыдову Александру Владимировичу  
в том, что он(а) с 26 октября 2012 по 10 ноября 2012 г.  
повышал(а) свою квалификацию в (на) ФФБОУ ВПО «Московская государственная юридическая академия имени О.Е. Хухомцева»  
по программе «Финансово-экономическая судебная экспертиза»  
в объеме 104 час  
За время обучения сдал(а) зачеты и экзамены по основным дисциплинам программы:

Наименование	Количество часов	Оценка
Основы судебной экспертизы	24	зачтено
Финансово-экономическая судебная экспертиза	46	зачтено
Защита итоговой работы	4	зачтено

Проезд(а) стажировку в (на) Ф.А. финансово-экономическая судебная экспертиза  
выполнил(а) итоговую работу на тему Финансово-экономическая экспертиза по предметной области «Судебная экспертиза на предмет выявления подлинности документов»

М.П. Ректор (лицензия) \_\_\_\_\_  
Секретари \_\_\_\_\_

Город Москва год 2012

М.П. Регистрационный номер 251



ПО ПИС № 0891R/776900187-01



Настоящий Полис выдан Страховщиком - АО "АльфаСтрахование" на основании Заявления Страхователя в подлинном экземпляре Договора страхования ответственности юридического лица при осуществлении оценочной деятельности № 0891R/776900187-01 (далее Договор страхования), неотъемлемой частью которого он является, действует в соответствии с Договором страхования и Правилами страхования профессиональной ответственности оценщиков от 02.11.2015 г., которые прилагаются и являются его неотъемлемой частью. Последняя изданный Полис Страхователь подтверждает, что получил эти Правила, ознакомившись с ними и обязуется выполнять.

**Страхователь: Общество с ограниченной ответственностью «Консалтинговая группа «Формула успеха»**

Юридический адрес: 125167, г. Москва, проезд Аэропорта, 11А-8

ИНН 7714375456

**Объектом страхования:** является не противоречащее законодательству территории страхования иррациональные интересы Страхователя, связанные с:

- а) риском наступления ответственности за причинение вреда имущественным интересам Выбодоробратителей в результате нарушения Страхователем договора на проведение оценки при осуществлении Застрахованной деятельности;
- б) риском наступления ответственности за причинение вреда имущественным интересам Выбодоробратителей в результате нарушения требований Федерального закона, федеральных стандартов оценки, иных нормативных правовых актов Российской Федерации, применимых к осуществлению оценочной деятельности;
- в) риском возмещения исторических судебных и иных расходов Страхователя в связи с заявлениями ему притязаний (исками, претензиями) о возмещении вреда, риск наступления ответственности за причинение вреда, риск возмещения притязаний по договору страхования;

**Страховым случаем:** являются события, названные в п. 3.1.2.2 Правил страхования, предусмотренные п. 2.2 Договора страхования, с наступлением которых возникает обязанность Страховщика произвести страховую выплату Выбодоробратителям, ариф имущественным интересам потерпевших в результате Застрахованной деятельности Страхователя и возмещение ответственности Страховщика, осуществляющей выплату страхового возмещения. Страховым случаем также является возмещение неправомерно полученных Судебных и иных расходов Страхователя, связанных с возмещением расходов по договору страхования при условии что:

- такие расходы предприняты исключительно в связи с возмещением ответственности за причинение вреда;
- такие расходы произведены с целью отменить требования (иски, претензии) о возмещении вреда или снизить размер возмещения.

**Оценочная деятельность:** профессиональная деятельность сотрудников Страхователя, направленная на установление в отношении объектов оценки рыночной, кадастровой или иной стоимости.

**Страховая сумма:** 5 000 000 руб. (Пять миллионов рублей 00 копеек) - по всем страховым случаям, наступившим в течение срока действия Договора страхования.

**Лимит ответственности по выплате по одному страховому случаю и франшиза отсутствуют.**

**Территория страхового покрытия:** Российская Федерация.

**Срок действия Полиса страхования:**

Полис страхования вступает в силу с 08 часов 00 минут 1 февраля 2018 г. и действует по 24 часа 00 минут 29 марта 2020 г. включительно.

По Наступлению Полиса страхования покрывается исключительно претензии или исковые требования, предъявленные Страхователем в течение срока действия настоящего Полиса страхования и/или не позднее 3-х лет с даты его окончания, за ошибки, допущенные сотрудниками Страхователя в течение срока действия настоящего Полиса страхования.

Страховщик: Антошкин А.А.  
Дов №9495/14 от 08 декабря 2014 г.

Страхователь: Берг Е.В./



Ист. Пискарев

Т.С. 080288-0999 (1650)

### ПРИЛОЖЕНИЕ 3. ФОТОГРАФИИ ОБЪЕКТА ОЦЕНКИ







## ПРИЛОЖЕНИЕ 4. ОБЪЕКТЫ-АНАЛОГИ, ИСПОЛЬЗОВАННЫЕ В РАСЧЕТАХ

### Аналог 1

**ГЕО DEVELOPMENT** ДЕВЕЛОПМЕНТ И ПРОДАЖА ЗЕМЕЛЬНЫХ АКТИВОВ 8 (499) 490-07-74 [Забрать звонок](#)

О Г К ГЕО ДЕВЕЛОПМЕНТ ПОСЁЛКИ ЗЕМЕЛЬНЫЕ ЧАСТКИ УСЛУГИ МЕДИА-ЦЕНТР КОНТАКТЫ

Продажа земельных участков / Земельные участки

### Раменское. Земля промназначения - 3.73 Га

50 000 р. за сотку  
18 650 000 р. стоимость объекта

Земли населенных пунктов  
Шоссе: Новорязанское  
Район: Раменский  
От МКАД: 45 км  
Площадь: 3.73 Га  
ID: 107401

[ОСТАВИТЬ ЗАЯВКУ](#)

Карта Спутник  
 Названия объектов

Показать участки на Google Maps

Основные сведения об участке		Описание
Категория:	Земли населенных пунктов	Земельный массив общей площадью 3,73 га расположен в Раменском районе Московской области на удалении 45 км от МКАД по Новорязанскому шоссе.
Вид использования земли:	промышленное использование	
Цели использования:	Промышленно-складской комплекс	Земельный участок состоит из двух смежных участков 1,86 га и 1,87 га. Участок расположен в непосредственной близости к трассе А-107 (Московское Малое кольцо). Рельеф участка ровный. Хорошая транспортная доступность.
Направление (дирекция):	Новорязанское	
Область:	Московская область	Участок целесообразно использовать под производственные постройки, застройку объектами торгово-складского и иного назначения.
Район:	Раменский	
Удаленность от МКАД км:	45 км	* стоимость не является публичной офертой и требует уточнения у менеджеров компании.
Площадь:	3,73 Га	
Юридический статус:	Собственность	
Характеристики:	примыкает к шоссе	

Аналог 2

The screenshot shows the top part of the website. The header includes the logo for GEO DEVELOPMENT and the text 'ДЕВЕЛОПМЕНТ И ПРОДАЖА ЗЕМЕЛЬНЫХ АКТИВОВ'. A phone number '8 (499) 490-07-74' and a 'Завести звонок' button are visible. The navigation menu contains 'О ГК GEO ДЕВЕЛОПМЕНТ', 'ПОСЁЛКИ', 'ЗЕМЕЛЬНЫЕ УЧАСТКИ', 'УСЛУГИ', 'МЕДИА-ЦЕНТР', and 'КОНТАКТЫ'. The main heading is 'Морозово. Земля промназначения - 11.15 Га'. Below this, there are several small thumbnail images on the left and a large landscape photo in the center. To the right, a white box displays the price '30 000 р. за сотку' and the total cost '33 450 000 р. \* стоимость объекта'. Below the price, it lists 'Земли населенных пунктов' with details: 'Шоссе: Новорязанское', 'Район: Рязанский', 'От МКАД: 53 км', 'Площадь: 11,15 Га', and 'ID: 81105'. A 'ОСТАВИТЬ ЗАЯВКУ' button is at the bottom of this box. At the bottom of the page, there is a 'Карта' section with a satellite view of the location.

This screenshot shows the detailed information page for the land plot. It features a large satellite map at the top with a red marker on the plot. Below the map, there are two columns of information: 'Основные сведения об участке' and 'Описание'. The 'Основные сведения об участке' section contains a table with the following data:

Категория:	Земли населенных пунктов
Вид использования земли:	промышленное использование
Цели использования:	Промышленно-складской комплекс
Направление (дворца):	Новорязанское
Область:	Московская область
Район:	Рязанский
Удаленность от МКАД, км:	53 км
Площадь:	11,15 Га

The 'Описание' section contains the following text: 'Земельный массив площадью 11,15 Га находится в Рязанском районе Московской области на удалении 53 км от МКАД по Новорязанскому шоссе. Участок имеет ровный рельеф. Восточной стороной граничит с асфальтированной дорогой. Земельный участок идеально подходит для размещения объектов промышленного, складского и иного производственного назначения. \* - стоимость не является публичной офертой и требует уточнения у менеджеров компании.'

At the bottom of the page, there is a navigation menu with four sections: 'ЗЕМЕЛЬНЫЕ УЧАСТКИ', 'УСЛУГИ', 'О ГК GEO ДЕВЕЛОПМЕНТ', and 'КОНТАКТЫ'. Each section has a sub-menu with links like 'Категории земель', 'Цели использования земель', 'Подбор участка', 'Развитие территории', 'Наши клиенты', and 'История компании'.

**Аналог 3**

**ГЕО DEVELOPMENT** ДЕВЕЛОПМЕНТ И ПРОДАЖА ЗЕМЕЛЬНЫХ АКТИВОВ  
8 (499) 490-07-74 [Заказать звонок](#)

О ГЕО ДЕВЕЛОПМЕНТ - ПОСЁЛКИ - ЗЕМЕЛЬНЫЕ УЧАСТКИ - УСЛУГИ - МЕДИА-ЦЕНТР - КОНТАКТЫ

/ Продажа земельных участков / Земельные участки

## Морозово. Земля промназначения - 133.8 Га

40 000 р. за сотку  
535 200 000 р. \* стоимость объекта

Земли промышленности

Шоссе: Новорязанское  
Район: Рязанский  
От МКАД: 45 км  
Площадь: 133.8 Га  
ID: 33706

[ОСТАВИТЬ ЗАЯВКУ](#)

Карта Спутник

Показать участок на Google Maps

Основные сведения об участке		Описание
Категория:	Земли промышленности	<p>Земельный участок площадью 133,8 га расположен в Рязанском районе Московской области в 45 км от МКАД по Новорязанскому шоссе.</p> <p>Участок расположен между населенным пунктом Морозово и Стариково, частично примыкает к Новорязанскому шоссе.</p> <p>Коммуникации:                      электроэнергия — электрические сети МОЭСК (ПС-607 "Рыбовово");                      теплоснабжение — локальное;                      водоснабжение — локальное;                      газоснабжение — газовые сети ОАО "Мособлгаз";                      водосточные — локальные.</p> <p>Подходит для размещения промышленных объектов, пунктов логистики и других проектов общественного назначения.</p> <p>Возможно межевание от 1 га.</p> <p>* стоимость не является публичной офертой и требует уточнения у менеджеров компании.</p>
Вид использования земли:	промышленное использование	
Цели использования:	Промышленно-складской комплекс	
Направление вывоза:	Новорязанское	
Область:	Московская область	
Район:	Рязанский	
Удаленность от МКАД, км:	45 км	
Площадь:	133,8 Га	
Межевание от:	1 Га	
Характеристики:	примыкает к шоссе	

ЗЕМЕЛЬНЫЕ УЧАСТКИ    УСЛУГИ    О ГЕО ДЕВЕЛОПМЕНТ    КОНТАКТЫ


**ПРИЛОЖЕНИЕ 5. КОПИИ ДОКУМЕНТОВ ОБ ОБЪЕКТЕ ОЦЕНКИ**

**ВЛИСКА ИЗ ЕДИННОГО ГОСУДАРСТВЕННОГО РЕЕСТРА ПРАВ НА НЕДВИЖИМОЕ ИМУЩЕСТВО И СДЕЛОК С НИМ, УДОСТОВЕРЯЮЩАЯ ПРОВЕДЕННУЮ ГОСУДАРСТВЕННУЮ РЕГИСТРАЦИЮ ПРАВ**  
Дата выдачи: 26.09.2016  
В Едином государственном реестре прав на недвижимое имущество и сделок с ним зарегистрировано:

1. Категория (или условный номер объекта):	50:23:0030388:1985
Объект недвижимости:	Земельный участок, категория земель: земли населенных пунктов, разрешенное использование: для производственных нужд застройщик: ООО «ТДУ» (ИНН: 770587530) кадастровый номер: 50:23:0030388:1985, кадастровая площадь: 4 974 кв. м, (местонахождение): область: Московская область, район: Раменский район, городское поселение Раменское
2. Состав объекта недвижимости (правообладатель):	2.1. Владения инвестиционных паев - Закрытый паевой инвестиционный фонд «Своя земля-рентный» данные о которых устанавливаются на основании данных лицевых счетов владельцев инвестиционных паяв в реестре владельцев инвестиционных паяв и счетов депо владельцев инвестиционных паяв
3. Вид, номер и дата государственной регистрации права:	3.1. Общая долевая собственность. № 50-50/023-50-999/001/2016-12727/1 от 26.09.2016
4. Документы-основания:	4.1. Решение об утверждении раздела земельного участка от 22.08.2016
5. Ограничение (обременение) права:	5.1.1. Вид: Доверительное управление, Московская область, Раменский район, городское поселение Раменское, вид № 50:23:0030388:1985, Земельный участок, земель: земли населенных пунктов, разрешенное использование: для производственной застройки, кадастровый номер: 50:23:0030388:1985, кадастровая площадь: 4 974 кв. м
дата государственной регистрации:	26.09.2016
номер государственной регистрации:	50-50/023-50/999/001/2016-12727/2
срок, на который установлено ограничение (обременение) права:	с 26.09.2016 по 31.03.2024
лицо, в пользу которого установлено ограничение (обременение) права:	Общество с ограниченной ответственностью «УПРАВЛЯЮЩАЯ СЛУЖБА УИФД «СВОЯ ЗЕМЛЯ-РЕНТНЫЙ» Д.У. ЗПИФ РЕНТНЫЙ» (ИНН: 770587530)
основание государственной регистрации:	Правила доверительного управления Закрытым паевым инвестиционным фондом невлажности «Своя земля-рентный» с ограниченной ответственностью «ТрастФонд» Эстет (ИНН: 770587530) зарегистрированы Федеральной службой по финансовым рынкам от 26.09.2009 №1439-94/156079, по согласованию и дополнения в Правила доверительного управления Закрытым паевым инвестиционным фондом от 11.02.2016

Настоящая выписка подтверждает проведение государственной регистрации права. Правообладатель: Закрытый паевой инвестиционный рентный фонд «Своя земля-рентный»  
Государственный инспектор (подпись, печать) Гладкова Е. Г.

Город Москва.  
Двадцать девятое сентября две тысячи восемнадцатого года.  
Я, Смирнова Ольга Владимировна, нотариус города Москвы, подтверждаю, что содержание изготовленного мной на бумажном носителе документа точно соответствует содержанию представленного мне электронного документа.  
Квалифицированная электронная подпись лица, подписавшего представленный мне электронный документ, проверена, ее принадлежность заявителю подтверждена.  
Настоящий документ и имеет ту же юридическую силу.  
Электронному документу и имеет ту же юридическую силу.  
Зарегистрировано в реестре за № 10-2564  
Выдано госпошлины (по тарифу): 50 руб. 00 коп.  
Правовая и техническая работа: 50 руб. 00 коп.  
Нотариус





**ВЫПИСКА ИЗ ЕДИННОГО ГОСУДАРСТВЕННОГО РЕЕСТРА ПРАВ НА НЕДВИЖИМОЕ ИМУЩЕСТВО И СДЕЛОК С НИМ, УДОСТОВЕРЯЮЩАЯ ПОВЕДЕНИЕ ЮГОСУДАРСТВЕННОЮ РЕГИСТРАЦИОННОМУ ЦЕНТРУ**

Дата выдачи: 26.09.2016

В Едином государственном реестре прав на недвижимое имущество и сделок с ним зарегистрировано:

1. Кадастровый номер объекта:	(тип условный) 50:23:0030388:1986
Объект недвижимости:	Земельный участок, категория земель: земля населенных пунктов, разрешенное использование: для производственного и иного назначения, площадь 9 674 кв. м, (местонахождение) область: Московская область, район: Раменский район, городское поселение Раменское
Состав объекта недвижимости:	2.1. Владения инвестиционных паев - Закрытый паевой инвестиционный реальный фонд "Своя земля-рентный" данные о котировке устанавливаются на основании данных лицевых счетов владельцев инвестиционных паев в реестре владельцев инвестиционных паев и счетов депо владельцев инвестиционных паев. № 50-50/023-50/999/001/2016-12728/1 от 26.09.2016
2. Правообладатель (правообладатели):	2.1. Владения инвестиционных паев - Закрытый паевой инвестиционный реальный фонд "Своя земля-рентный" данные о котировке устанавливаются на основании данных лицевых счетов владельцев инвестиционных паев в реестре владельцев инвестиционных паев и счетов депо владельцев инвестиционных паев. № 50-50/023-50/999/001/2016-12728/1 от 26.09.2016
3. Вид, номер и дата государственной регистрации права:	3.1. Собственность, № 50-50/023-50/999/001/2016-12728/1 от 26.09.2016
4. Документ-основание:	4.1. Решение об утверждении раздела земельного участка от 22.08.2016
5. Ограничение права:	5.1.1. Вид: Доверительное управление, Московская область, Раменский район, городское поселение Раменское, вид земель: земля населенных пунктов, разрешенное использование: для производственной застройки, объект недвижимости: производственно-складского и иного назначения, площадь 9 674 кв. м, 26.09.2016
дата государственной регистрации:	50-50/023-50/999/001/2016-12728/2
номер государственной регистрации:	с 26.09.2016 до 31.03.2024
срок, на который установлено ограничение права:	Область с ограниченной ответственностью "УПРАВЛЯЮЩАЯ ДОВЕРИТЕЛЬНОГО УПРАВЛЕНИЯ ПАЕВЫМИ ИНВЕСТИЦИОННЫМИ РЕНТНЫМИ ФОНДАМИ "Своя земля-рентный", ИНН: 7705877530
лицо, в пользу которого установлено ограничение права:	Изменения и дополнения в Правила доверительного управления фондом "Своя земля-рентный" в паевом инвестиционном фонде "Своя земля-рентный" от 26.09.2016
(обременение) права:	Правила доверительного управления Закрытым паевым инвестиционным фондом "Своя земля-рентный" под управлением Общества с ограниченной ответственностью "ТриСтупень Эссет Менеджмент" зарегистрировано в Едином государственном реестре финансовый рынок от 26.09.2009 № 439-2015(07)
основание государственной регистрации:	Настоящая выписка подтверждает проведение государственной регистрации права. Правообладатель: Закрытый паевой инвестиционный реальный фонд "Своя земля-рентный"

Государственный реестратор (подпись, МП) Давыдова Е. Г. (фото, печать)

Город Москва.  
Двадцать девятое сентября две тысячи шестнадцатого года.  
Я, Смирнова Ольга Владимировна, нотариус города Москвы, подтверждаю, что содержание изготовленного мной на бумажном носителе документа тождественно содержанию представленного мне электронного документа.  
Квалифицированная электронная подпись лица, подписавшего представленный мне электронный документ, проверена, ее принадлежность заявленному представителю мне электронному документу и имеет ту же юридическую силу.  
Настоящий документ на бумажном носителе законно и правильно подписан, мне электронному документу в реестре за № 10-2565  
Выявлено подлинных (по тарифу): 50 руб., 00 коп.  
Принятая и техническая работа: 50 руб., 00 коп.  
Мотиврус





**ВЫПИСКА ИЗ ЕДИННОГО ГОСУДАРСТВЕННОГО РЕЕСТРА ПРАВ НА НЕДВИЖИМОЕ ИМУЩЕСТВО С СЛЕДЯЩИМИ ЗА НЕЙ ЗАКЛЮЧАЯ ПРОБЛЕДНУЮ ГОСУДАРСТВЕННУЮ РЕГИСТРАЦИЮ ПРАВ**

Дата выдачи: 27.09.2016.

В Едином государственном реестре прав на недвижимое имущество и сделок с ним зарегистрировано:

1. Кадастровый объект (или условный):	50:23:0030388:1987
Объект недвижимости:	Земельный участок, категория земель: земли населенных пунктов, разрешенное использование: для размещения объектов, в том числе объектов торгово-складского и иного назначения, площадью 5 005 кв. м. (местонахождение) объект: Российский федеральный округ: Московская область, Раменский район, городское поселение Раменское
2. Состав объекта недвижимости (правообладатели):	2.1. Идентификация инвестиционных паев: Закрытый паевой инвестиционный фонд «Земля-рентный» (далее - фонд) на основании данных лицовых счетов владельцев инвестиционных паев и реестре владельцев инвестиционных паев и счетов депо владельцев инвестиционных паев. № 50-50/023-50/999/001/2016-12730/1 от 26.09.2016
3. Вид, номер и дата государственной регистрации	3.1. Собственность. № 50-50/023-50/999/001/2016-12730/1 от 26.09.2016
4. Документ-основание:	4.1. Решение об утверждении раздела земельного участка от 22.08.2016
5. Ограничение права: (обременение)	5.1.1. Вид: Идентификация: управление, Московская область, Раменский район, городское поселение Раменское, кадастровый номер: 50:23:0030388:1987, Земельный участок: земельный участок, разрешенное использование: для производственной застройки, назначение: объект торгово-складского и иного назначения, площадью 5 005 кв. м. 26.09.2016
дата государственной регистрации:	26.09.2016
номер государственной регистрации:	50-50/023-50/999/001/2016-12730-2
срок, на который ограничено (обременение) право:	с 26.09.2016 до 31.03.2024
лицо, в пользу которого установлено ограничение (обременение) права:	Общество с ограниченной ответственностью «УПРАВЛЯЮЩАЯ ОТДЕЛЕНИЕМ ДОВЕРИТЕЛЬНОГО УПРАВЛЕНИЯ ЗПИФ «ЗЕМЛЯ-РЕНТНЫЙ», ИНН: 7705877530
Основание государственной регистрации:	Изменения и дополнение в Правила доверительного управления Закрытым паевым инвестиционным фондом «Земля-рентный» от 26.09.2016. Правила доверительного управления Закрытым паевым инвестиционным фондом «Земля-рентный» (далее - Правила) под управлением Общества с ограниченной ответственностью «ТрастОлимп Эссет Менеджмент» (ИНН: 7705877530) от 26.09.2016 № 1432-У/130079 по финансовым показателям от 26.09.2016 № 1432-У/130079

Настоящим выписка подтверждает проведение государственной регистрации права. Правообладатель: Закрытый паевой инвестиционный рентный фонд «Своя земля-рентный»

Государственный реестр прав  
Листов, VIII  
Гладкова Е. Г.  
(подпись, печать)

Город Москва.  
Двадцать девятое сентября две тысячи шестнадцатого года.  
Я, Смирнова Ольга Владимировна, нотариус города Москвы, подтверждаю, что содержание изготовленного мной на бумажном носителе документа точно и полностью соответствует содержанию представленного мне электронного документа.

Квалифицированная электронная подпись лица, подписавшего представленный мне электронный документ, проверена, ее принадлежность заявителю подтверждена. Настоящий документ на бумажном носителе равнозначен представленному мне электронному документу и имеет ту же юридическую силу.

Зарегистрировано в реестре за № 10-2566  
Выдана госпошлина (по тарифу): 50 руб. 00 коп.  
Правовая и техническая работа: 50 руб. 00 коп.  
Нотариус



**ВЫДКА ИЗ ЕДИНОВОГО ГОСУДАРСТВЕННОГО РЕЕСТРА ПРАВ НА НЕДВИЖИМОЕ ИМУЩЕСТВО И СДЕЛОК С НИМ, УДОСТОВЕРЯЮЩАЯ ПРОВОДННУЮ ГОСУДАРСТВЕННУЮ РЕГИСТРАЦИЮ ПРАВ**

Дата выдачи: 26.09.2016

В Едином государственном реестре прав на недвижимое имущество и сделок с ним зарегистрировано:

1. Категория земель (или условия) использования:	50:23:0030388:1988	Земельный участок, категория земель: земли населенных пунктов, разрешенное использование: для производственной деятельности, в том числе для торговли, складского и иного назначения, площадью 5 005 кв. м, (местонахождение): объект: Российская Федерация, Московская область, Раменский район, городское поселение Раменское
2. Состав объекта недвижимости (правообладатель (правообладатели):	2.1 Владелец инвестиционных паев "Земельный паевой инвестиционный рентный фонд "Своя земля-рентный" данные о которых устанавливаются на основании данных лицевых счетов владельцев инвестиционных паев в реестре владельцев инвестиционных паев и счетов депо владельцев инвестиционных паев	
3. Вид, номер государственной регистрации и дата вступления в силу:	3.1 Собственность, № 50-50/023-50/999/001/2016-12731/1 от 26.09.2016	
4. Документы-основания:	4.1 Решение об утверждении раздела земельного участка от 22.08.2016	
5. Ограничение (обременение) права:	5.1.1 Вид: Доверительное управление Московской области, Раменский район, городское поселение Раменское, земельный участок, кадастровый № 50:23:0030388:1988; Земельный участок, категория земель: земли населенных пунктов, разрешенное использование: для производственной деятельности, в том числе для торговли, складского и иного назначения, площадью 5 005 кв. м	
дата государственной регистрации:	26.09.2016	
номер государственной регистрации:	50-50/023-50/999/001/2016-12731/2	
сроки, на которые установлено ограничение (обременение) права:	с 26.09.2016 по 31.03.2024	
лицо, в пользу которого установлено ограничение (обременение) права:	Общество с ограниченной ответственностью "УПРАВЛЯЮЩАЯ ДОВЕРИТЕЛЬНОГО УПРАВЛЕНИЯ ЛИЦЕВЫМИ ИНВЕСТИЦИОННЫМИ РЕНТНЫМИ ФОНДАМИ "Своя земля-рентный", ИНН: 770887530	
содержание государственной регистрации:	Изменения и дополнения в Правила доверительного управления Закрытым паевым инвестиционным фондом "Земельный паевой инвестиционный фонд управления Закрытым паевым инвестиционным фондом недвижимости "Своя земля" под управлением Общества с ограниченной ответственностью "ГрассЮпитон Эссет Менеджмент" зарегистрированного в Едином государственном реестре юридических лиц от 26.09.2009, №1439294156079	

Настоящая выписка подтверждает проведение государственной регистрации права. Правообладатель: Закрытый паевой инвестиционный рентный фонд "Своя земля-рентный".

Государственная регистрация: (место, №) Глашкова Е.Г. (подпись, печать)

Город Москва.  
Двадцать девятое сентября две тысячи восемнадцатого года.  
Я, Смирнова Ольга Владимировна, нотариус города Москвы, подтверждаю, что содержание изготовленного мной на бумажном носителе документа точно и полностью соответствует содержанию представленного мне электронного документа.  
Квалифицированная электронная подпись лица, подписавшего представленный мне электронный документ, проверена, ее принадлежность заявителю подтверждена.  
Настоящий документ на бумажном носителе равнозначен представленному мне электронному документу и имеет ту же юридическую силу.  
Зарегистрировано в реестре за № 10-2567  
Выдана госпошлины (по тарифу): 50 руб. 00 коп.  
Взыскана и техническая работа: 50 руб. 00 коп.





**ВЫСКАЗКА ИЗ ЕДИННОГО ГОСУДАРСТВЕННОГО РЕЕСТРА ПРАВ НА НЕДВИЖИМОЕ ИМУЩЕСТВО И СДЕЛОК С НИМ, УДОСТОВЕРЯЮЩАЯ ПРОБЕДНЕННУЮ ГОСУДАРСТВЕННУЮ РЕГИСТРАЦИЮ ПРАВ**

Дата выдачи: 26.09.2016.

В Едином государственном реестре прав на недвижимое имущество и сделок с ним зарегистрировано:

1. Кадастровый номер объекта:	50/23/003/0388/1989
Объект недвижимости:	Земельный участок, категория земель: земли населенных пунктов, разрешенное использование: для размещения объектов торгово-складского и иного назначения, площадь 5 009 кв. м, адрес (местонахождение) объекта: Российская Федерация, Московская область, Раменский район, городское поселение Гавелекское
2. Состав объекта недвижимости (правообладатели):	2.1. Владальца инвестиционных паев - Закрытый паевой инвестиционный фонд «Своя земля-рентный» данные о котором устанавливаются на основании данных лицевых счетов владельцев инвестиционных паев в реестре владельцев инвестиционных паев и счетов депо владельцев инвестиционных паев. № 50-50/023-50/999/001/2016-12732/1 от 26.09.2016
3. Вид, номер и дата государственной регистрации права:	3.1. Собственность. № 50-50/023-50/999/001/2016-12732/1 от 26.09.2016
4. Документы-основания:	4.1. Решение об утверждении раздела земельного участка от 22.08.2016
5. Отделение (обременение) права:	
5.1.1. Вид:	Исчерпывающее управление, Московская область, Раменский район, кадастровый номер участка № 50/23/003/0388/1989, земельный участок, кадастровый номер: 50/23/003/0388/1989, разрешенное использование: для производственной застройки, объекты торгово-складского и иного назначения, площадь 5 009 кв. м
дата государственной регистрации:	26.09.2016
номер государственной регистрации:	50-50/023-50/999/001/2016-12732/2
срок, на который установлено ограничение (обременение) права:	с 26.09.2016 до 31.03.2024
лицо, в пользу которого установлено ограничение (обременение) права:	Общество с ограниченной ответственностью «РАМЕНСКИЙ УПИФ РЕНТНЫЙ» ОГРН 5027000000000, ИНН: 7705877530
основание государственной регистрации:	Изменения и дополнения в Правила доверительного управления Закрытым паевым инвестиционным фондом от 11.02.2016г. Правила Закрытым паевым инвестиционным фондом недвижимости «Своя земля» под управлением Общества с ограниченной ответственностью «РамеУПИФ Рент» (ИНН: 7705877530) финансовый расчет от 26.09.2016г. №1439-2415/0079

Настоящая выписка подтверждает проведение государственной регистрации права. Правообладатель: Закрытый паевой инвестиционный рентный фонд «Своя земля-рентный»

Государственный регистратор (полное имя): Шапкина Е. Г.

I

Город Москва.  
Двадцать девятое сентября две тысячи шестнадцатого года.  
Я, Смирнова Ольга Владимировна, нотариус города Москвы, подтверждаю, что содержание изготовленного мной на бумажном носителе документа соответствует содержанию представленного мне электронного документа.  
Квалифицированная электронная подпись лица, подписавшего представленный мне электронный документ, проверена, ее принадлежность заявителю подтверждена.  
Настоящий документ на бумажном носителе равнозначен представленному мне электронному документу и имеет ту же юридическую силу.  
Зарегистрировано в реестре за № 10-2568

Выписка составлена (по тарифу): 50 руб. 00 коп.  
Правовая и техническая работа: 50 руб. 00 коп.  
Нотариус



**ВЫПИСКА ИЗ ЕДИНОВОГО ГОСУДАРСТВЕННОГО РЕЕСТРА ПРАВ НА НЕДВИЖИМОЕ ИМУЩЕСТВО И СДЕЛОК С НИМ, УДОСТОВЕРЯЮЩАЯ ПРОИЗВОДНУЮ ГОСУДАРСТВЕННУЮ РЕГИСТРАЦИЮ ПРАВ**

Дата выдачи: 26.09.2016.

В Едином государственном реестре прав на недвижимое имущество и сделок с ним зарегистрировано:

1. Классификационный номер объекта:	(тип условный) 50.23.0030388;1990
Объект недвижимости:	Земельный участок, категория земель: «земли населенных пунктов», вид разрешенного использования: для размещения объектов торгового-складского и иного назначения, площадь 5 005 кв. м. (местонахождение) объект: Российская Федерация, Московская область, Раменский район, городское поселение Раменское
2. Состав объекта недвижимости (правообладатель):	2.1. Владельца инвестиционных прав - Закрытый паевой инвестиционный рентный фонд «Своя земля-рентный» данные о котором устанавливаются на основании данных лицевых счетов владельцев инвестиционных прав и счетов депо владельцев инвестиционных прав.
3. Вид, номер и дата государственной регистрации права:	3.1. С объектом, № 30-50/023-50/999/001/2016-1273371 от 26.09.2016
4. Документы-основания:	4.1. Решение № 565 утверждения раздела земельного участка от 22.08.2016 №, выданный орган: ...
5. Ограничение (обременение) права:	5.1.1. Вид: Доверительное управление Московской область, Раменский район, городское поселение Раменское № 50.23.0030388;1990, земельный участок, категория земель: земли населенных пунктов, разрешенное использование: для размещения объектов торгового-складского и иного назначения, площадь 5 005 кв. м. дата государственной регистрации: 26.09.2016 номер государственной регистрации: 50-50/023-50/999/001/2016-1273372 установлено на основании (обременение) права: с 26.09.2016 до 31.03.2024
основание государственной регистрации:	Общество с ограниченной ответственностью «УПРАВЛЯЮЩАЯ КОМПАНИЯ «ТОЧКА» ДОВЕРИТЕЛЬНОГО УПРАВЛЕНИЯ» Д.У. Закрытый паевой инвестиционный рентный фонд «Своя земля-рентный», ИНН: 7705877530 Изменения и дополнение к Правилам доверительного управления фондом от 11.02.2016 Правила доверительного управления Закрытым паевым инвестиционным фондом «Ведиком» «Своя земля-рентный» управлением Общества с ограниченной ответственностью «УПРАВЛЯЮЩАЯ КОМПАНИЯ «ТОЧКА»» зарегистрированы Федеральным агентством по финансовым рынкам от 26.09.2009 №1439294156079

Настоящим выписка подтверждает проведение государственной регистрации права. Правообладатель: Закрытый паевой инвестиционный рентный фонд «Своя земля-рентный».  
(подпись, печать)

Город Москва.  
Двадцать девятое сентября две тысячи шестнадцатого года.  
Я, Смирнова Ольга Владимировна, нотариус города Москвы, подтверждаю, что содержание изготовленного мной на бумажном носителе документа точно и полностью соответствует содержанию представленного мне электронного документа.  
Квалифицированная электронная подпись, лича, подписанного представленный мне электронный документ, проверена, ее принадлежность заявителю подтверждена.  
Настоящий документ на бумажном носителе равнозначен представленному мне электронному документу и имеет ту же юридическую силу.  
Зарегистрировано в реестре за № 10-2569  
Выдано госпошлины (по тарифу): 50 руб. 00 коп.  
Правовая и техническая работа: 50 руб. 00 коп.  
Нотариус



**ВЫПИСКА ИЗ ЕДИННОГО ГОСУДАРСТВЕННОГО РЕЕСТРА ПРАВ НА НЕДВИЖИМОЕ ИМУЩЕСТВО И СДЕЛОК С НИМ, УДОСТОВЕРЯЮЩАЯ ПРОВЕДЕННУЮ ГОСУДАРСТВЕННУЮ РЕГИСТРАЦИЮ ПРАВ**

Дата выдачи: 26.09.2016.

В Едином государственном реестре прав на недвижимое имущество и сделок с ним зарегистрировано:

1. Категория земель (или условный номер объекта):	50:23:0030388:1991
Объект недвижимости:	Земельный участок, категория земель: земля населенных пунктов, разрешенное использование: для размещения объектов складского назначения, площадью 3 005 кв. м, (местонахождение) объект: Российская Федерация, Московская область, Раменский район, городское поселение Раменское
2. Состав объекта недвижимости (правообладатели):	2.1. Владелец инвестиционных прав - Закрытый паевой инвестиционный рентный фонд «Своя земля-рентный» данные о котором устанавливаются на основании данных лицевых счетов владельцев инвестиционных прав в реестре инвестиционных прав и счетов депо владельцев инвестиционных прав № 50-50/023-50/999/001/2016-12734/1 от 26.09.2016
3. Вид, номер и дата государственной регистрации прав:	3.1. Собственность № 50-50/023-50/999/001/2016-12734/1 от 26.09.2016
4. Документы-основания:	4.1. Решение об утверждении раздела земельного участка от 22.08.2016
5. Ограничение (обременение) права	
5.1.1. Вид:	Прочие обременения (обременения) Московская область, Раменский район, Земельный участок, кадастровый № 50:23:0030388:1991, Земельный участок, категория земель: земля населенных пунктов, разрешенное использование: для производственной деятельности, разрешенное использование: для торгово-складского и иного назначения, площадью 3 005 кв. м
дата государственной регистрации:	26.09.2016
номер государственной регистрации:	50-50/023-50/999/001/2016-12734/2
срок, на который установлено ограничение (обременение) права:	с 26.09.2016 по 31.03.2024
основание государственной регистрации:	Общество с ограниченной ответственностью «УПРАВЛЕНИЕ ДОЛЖНОСТЕЙ» (ИНН: 7705877530) является участником паевого инвестиционного рентного фонда «Своя земля-рентный». ИИН: 7705877530 Изменения и дополнения в Правила доверительного управления Закрытым паевым инвестиционным фондом «Своя земля-рентный» от 26.09.2016 Правила доверительного управления Закрытым паевым инвестиционным фондом «Своя земля-рентный» под управлением Общества с ограниченной ответственностью "ТрастОпцион Эссет Менеджмент" от 26.09.2016 Согласно Положению о доверительном управлении финансовым рынком от 26.09.2009 №143/29-0415/0079 по

Настоящая выписка подтверждает проведение государственной регистрации права. Правообладатель: Закрытый паевой инвестиционный рентный фонд «Своя земля-рентный»

Государственный реестратор: Дьячкова Е. Г. (подпись, печать)

(подпись, печать)

1

Город Москва.  
Двадцать девятое сентября, две тысячи шестнадцатого года.  
Я, Смирнова Ольга Владимировна, нотариус города Москвы, подтверждаю, что содержание изготовленного мной на бумажном носителе документа точно и полностью соответствует содержанию представленного мне электронного документа.

Квалифицированная электронная подпись лица, подписавшего представленный мне электронный документ, проверена, ее принадлежность заявителю подтверждена.

Настоящий документ на бумажном носителе законно и правильно представленному мне электронному документу и несет ту же юридическую силу.

Зарегистрировано в реестре за № 10-2570  
Взыскано госпошлины (по тарифу): 50 руб. 00 коп.

Принята и техническая работа: 50 руб. 00 коп.



**ВЫПИСКА ИЗ ЕДИННОГО ГОСУДАРСТВЕННОГО РЕЕСТРА ПРАВ НА НЕДВИЖИМОЕ ИМУЩЕСТВО И СДЕЛОК С НИМ, УДОСТОВЕРЯЮЩАЯ ПРОВОДЕННУЮ ГОСУДАРСТВЕННОЮ РЕГИСТРАЦИЮ ПРАВ**

Дата выдачи: 26.09.2016

В Едином государственном реестре прав на недвижимое имущество и сделок с ним зарегистрировано:

1. Категория (или условный номер объекта):	50:23:0030388:1992	Земельный участок, категория земель: земля населенных пунктов, вид разрешенного использования: для производственной застройки, адрес: Московская область, Истринский район, с/пос. д.п.п. «Своя земля», кадастровый номер: 50:23:0030388:1992
2. Состав объекта недвижимости (правообладатель):	2.1. Владелец инвестиционных прав - Закрытый паевой инвестиционный фонд «Своя земля-рентный» данные о котором устанавливаются на основании данных лицевого отчета владельца инвестиционных прав и отчетов делопроизводителя инвестиционных прав.	Российская Федерация, Московская область, Истринский район, городское поселение Рамenskое
3. Вид, номер и дата государственной регистрации права:	3.1. Собственность, № 50-50/023-50/999/001/2016-12736/1 от 26.09.2016	
4. Документ-основание:	4.1. Решение об утверждении раздела земельного участка от 22.08.2016	
5. Ограничение (обременение) права:	5.1.1. Вид: Доверительное управление, Московская область, Рамenskий район, городское поселение Рамenskое, № 50:23:0030388:1992. Земельный участок, категория земель: земли населенных пунктов, разрешенное использование: для производственной застройки, кадастровый номер: 50:23:0030388:1992, вид разрешенного использования: для производственной застройки, площадь: 5 082 кв. м	
дата государственной регистрации:	26.09.2016	
номер государственной регистрации:	50-50/023-50/999/001/2016-12736/2	
срок, на который ограничено (обременение) право:	с 26.09.2016 по 31.03.2024	
лицо, в пользу которого установлено ограничение (обременение) права:	Общество с ограниченной ответственностью «УПРАВЛЯЮЩАЯ КОМПАНИЯ ДОВЕРИТЕЛЬНОГО УПРАВЛЕНИЯ» Д.У. Закрытый паевой инвестиционный рентный фонд «Своя земля-рентный». ИНН: 7705877530	
содержание государственной регистрации:	Изменения и дополнения в Правила доверительного управления Закрытым паевым инвестиционным фондом от 11.02.2016. Правила доверительного управления Закрытым паевым инвестиционным фондом «Своя земля-рентный» под управлением Общества с ограниченной ответственностью «Управляющая компания доверительного управления» с 26.09.2016. Финансовый отчет за период с 26.09.2016 по 31.03.2016.	

Настоящая выписка подтверждает проведение государственной регистрации права. Правообладатель: Закрытый паевой инвестиционный рентный фонд «Своя земля-рентный».

Государственный регистрационный номер: 50/023/2016/001/2016-12736/2

Г.Иванова, Е.Т.

Иванова, Е.Т.

Город Москва.  
Двадцать девятое сентября две тысячи шестнадцатого года.  
Я, Смирнова Ольга Владимировна, нотариус города Москвы, подтверждаю, что содержание изготовленного мной на бумажном носителе документа полностью соответствует представленному мне электронному документу.

Классифицированная электронная подпись лица, подписавшего представленный мне электронный документ, проверяю, ее приравненность равнозначит представленному мне электронному документу и имеет ту же юридическую силу.

Зарегистрировано в реестре за № 16-2571

Выписка изготовлена (по тарифу): 50 руб. 00 коп.

Правовая и техническая работа: 50 руб. 00 коп.

Нотариус





**ВЫПИСКА ИЗ ЕДИННОГО ГОСУДАРСТВЕННОГО РЕЕСТРА ПРАВ НА НЕДВИЖИМОЕ ИМУЩЕСТВО И СДЕЛОК С НИМ, УДОСТОВЕРЯЮЩАЯ ПРОВЕДЕНИЕ ЮРИДИЧЕСКОГО РЕЕСТРА ПРАВ**

Дата выдачи: 26.09.2016

В Едином государственном реестре прав на недвижимое имущество и сделок с ним зарегистрировано:

1. Кадастровый номер объекта:	50:23:0030388:1994	Земельный участок, категория земель: земли населенных пунктов, вид разрешенного использования: для производственной застройки, кадастровый номер: 50:23:0030388:1994, кадастровая стоимость: 10 989 кв. м, (местонахождение) объект: Российская Федерация, Московская область, Раменский район, городское поселение Раменское
2. Состав объекта недвижимости (правообладатели):	2.1. Владельцы инвестиционных паев – Закрытый паевой инвестиционный рентный фонд «Своя земля-рентный» данные о которых устанавливаются на основании данных лицевых счетов владельцев инвестиционных паев и счетов дела владельцев инвестиционных паев.	
3. Вид государственной регистрации	3.1. Собственность, № 30-50/023-50/999/001/2016-12739/1 от 26.09.2016	
4. Документ-основание:	4.1. Решение об утверждении раздела земельного участка от 22.08.2016	
5. Отграничение (обременение) права:	5.1.1. вид: Доверительное управление, Московская область, Раменский район, городское поселение Раменское, № 30:23:0030388:1994, Земельный участок, категория земель: земли населенных пунктов, разрешенное использование: для производственной застройки, кадастровый номер: 50:23:0030388:1994, кадастровая стоимость: 10 989 кв. м	
дата государственной регистрации:	26.09.2016	
номер государственной регистрации:	50-50/023-50/999/001/2016-12739/2	
срок, на который установлено отграничение (обременение) права:	с 26.09.2016 по 31.03.2024	
лицо, в пользу которого установлено отграничение (обременение) права:	Общество с ограниченной ответственностью «УПРАВЛЯЮЩАЯ КОМПАНИЯ "ТОВАРИЩЕСТВО ДОВЕРИТЕЛЬНОГО УПРАВЛЕНИЯ" Д.У. Закрытый паевой инвестиционный рентный фонд «Своя земля-рентный», ИНН: 7705877530	
основание государственной регистрации:	Изменения и дополнения в Правила доверительного управления паевым инвестиционным рентным фондом от 11.02.2016 Правила доверительного управления Закрытым паевым инвестиционным фондом недвижимости «Своя земля» под управлением Общества с ограниченной ответственностью «Триггер Оупен Эссет Менеджмент» зарегистрированы Федеральным агентством по финансовым рынкам от 26.09.2009 №1:439-94156079	

Настоящая выписка подлиннику. Проведение государственной регистрации права. Правообладатель: Закрытый паевой инвестиционный рентный фонд «Своя земля-рентный».

Государственный реестратор (подпись, печать)

Город Москва.  
Двадцать девятое сентября две тысячи шестнадцатого года.  
Я, Смирнова Ольга Владимировна, нотариус города Москва, подтверждаю, что содержание изготовленного мной на бумажном носителе документа точно и полностью соответствует содержанию представленного мне электронного документа.  
Квалификационная электронная подпись лица, подписавшего представленный мне электронный документ, проверена, ее принадлежность заявителю подтверждена.  
Настоящий документ на бумажном носителе равнозначен представленному мне электронному документу и имеет ту же юридическую силу.

Зарегистрировано в реестре за № 10-2573  
Выдано госпошлины (по тарифу): 50 руб. 00 коп.  
Нотариус





**ВЫЛЫСКА ИЗ ЕДИННОГО ГОСУДАРСТВЕННОГО РЕЕСТРА ПРАВ НА НЕДВИЖИМОЕ ИМУЩЕСТВО И СЛЕДОК С НИМ, УДОСТОВЕРЯЮЩАЯ ПРОВЕДЕННУЮ ГОСУДАРСТВЕННУЮ РЕГИСТРАЦИЮ ПРАВ**

Дата выдачи: 26.09.2016.

В Едином государственном реестре прав на недвижимое имущество и сделок с ним зарегистрировано:

1. Категория земель (или условный объект недвижимости):	50:23:003:0388:1995	Земельный участок, категория земель - "земли населенных пунктов", разрешенное использование: для размещения объектов складского назначения, площадью 19 925 кв. м., (местонахождение) - объект: Российская Федерация, Московская область, Раменский район, городское поселение Раменское
2. Состав объекта недвижимости (правообладатель (правообладатели)):	2.1. Закрытый паевой инвестиционный реплай фонд "Своя земля - рентный" (далее - Фонд) Общества с ограниченной ответственностью "УПРАВЛЯЮЩАЯ КОМПАНИЯ "ТОВАРИЩЕСТВО ДОВЕРИТЕЛЬНОГО УПРАВЛЕНИЯ", ИНН: 7703877530, ОГРН: 1147746906583	
3. Вид, номер и дата государственной регистрации права:	3.1. Собственность, № 50:50/023-50/999/001/2016-12741/1 от 26.09.2016	
4. Документы-основания:	4.1. Решение об утверждении раздела земельного участка от 22.08.2016	
5. Отграничение (обременение) права:	5.1.1. Вид: Подрядная управленческая деятельность, Московская область, Раменский район, городское поселение Раменское, вид деятельности: управление, кадастровый номер участка: 50:23:003:0388:1995, Земельный участок, разрешенное использование: для размещения объектов складского назначения, площадью 19 925 кв. м. дата государственной регистрации: 26.09.2016	
	номер государственной регистрации: 50-50/023-50/999/001/2016-12741/2	
	срок, на который установлено ограничение (обременение) права: с 26.09.2016 по 31.03.2024	
	основание государственной регистрации: Обществу с ограниченной ответственностью "УПРАВЛЯЮЩАЯ КОМПАНИЯ "ТОВАРИЩЕСТВО ДОВЕРИТЕЛЬНОГО УПРАВЛЕНИЯ" (далее - Фонд) в пользу паевых инвесторов передано право управления Закрытым паевым инвестиционным фондом искижением "Своя земля - рентный", ИНН: 7703877530	
	основание государственной регистрации: Изменения и дополнения в Правила доверительного управления Закрытым паевым инвестиционным фондом от 02.02.2016; Правила доверительного управления Закрытым паевым инвестиционным фондом искижением "Своя земля - рентный" под управлением Общества с ограниченной ответственностью "ТрастЮнион Эссет Менеджмент" (далее - Общество) от 26.09.2016; Решение о создании паевых инвесторов от 26.09.2016	

Настоящий выписка подтверждает проведение государственной регистрации права. Правообладатель: Закрытый паевой инвестиционный реплай фонд "Своя земля - рентный" находящийся в Д.У. Общества с ограниченной ответственностью "УПРАВЛЯЮЩАЯ КОМПАНИЯ "ТОВАРИЩЕСТВО ДОВЕРИТЕЛЬНОГО УПРАВЛЕНИЯ"

Государственный регистрационный номер: 50:50/023-50/999/001/2016-12741/2

Глашова Е. Г.

Скачать (481)

(Формат: инициалы)

Город Москва.  
Двадцать девятое сентября две тысячи шестнадцатого года.  
Я, Смирнова Ольга Владимировна, нотариус города Москвы, подтверждаю, что содержание изготовленного мной на бумажном носителе документа тождественно содержанию представленного мне электронного документа.  
Квалифицированная электронная подпись лица, подписавшего представленный мне электронный документ, проверена, ее принадлежность заявителю подтверждена.  
Настоящий документ на бумажном носителе равнозначен представленному мне электронному документу и имеет ту же юридическую силу.  
Зарегистрировано в реестре за № 10-2574  
Выдано госпошлины (по тарифу): 50 руб. 00 коп.  
Правочная и техническая работа: 50 руб. 00 коп.



*Ольга Владимировна Смирнова*







**ВЫПИСКА ИЗ ЕДИННОГО ГОСУДАРСТВЕННОГО РЕЕСТРА ПРАВ НА НЕДВИЖИМОЕ ИМУЩЕСТВО И СДЕЛОК С НИМ, УДОСТОВЕРЯЮЩАЯ ПРОВЕДЕННУЮ ГОСУДАРСТВЕННУЮ РЕГИСТРАЦИЮ ПРАВ**

Дата выдачи: 26.09.2016.

В Едином государственном реестре прав на недвижимое имущество и сделок с ним зарегистрировано:

1. Категория (или условный) объекта недвижимости:	Земельный участок, категория земель: земля населенных пунктов, разрешенное использование: для размещения объектов складского назначения, площадь 10 800 кв. м, (местонахождение) объект: Российская Федерация, Московская область, Раменский район, городское поселение Раменское
2. Состав объекта недвижимости (правообладатели):	2.1. Владельцы инвестиционных паев - Закрытый паевой инвестиционный рентный фонд «Своя земля-рентный» данные о которых устанавливаются на основании данных лицевых счетов владельцев инвестиционных паев в реестре владельцев инвестиционных паев и счетов депо владельцев инвестиционных паев.
3. Вид, номер государственной регистрации прав:	3.1. Собственность, № 50-50/023-50/999/001/2016-12744/1 от 26.09.2016
4. Документы-основания:	4.1. Решение об утверждении раздела земельного участка от 22.08.2016
5. Ограничение (обременение) права:	5.1.1. Вид: Доверительное управление Московской областью, Раменский район, городское поселение Раменское № 50-23/03388;1997, Земельный участок, категория земель: земля населенных пунктов, разрешенное использование: для размещения объектов складского назначения, площадью 10 800 кв. м
дата государственной регистрации:	26.09.2016
номер государственной регистрации:	50-50/023-50/999/001/2016-12744/2
срок, на который установлено ограничение (обременение) права:	с 26.09.2016 до 31.03.2024
основание государственной регистрации:	Общество с ограниченной ответственностью «УПРАВЛЯЮЩАЯ СТОИТИС-П» является владельцем паевым инвестиционным рентным фондом «Своя земля-рентный», ИНН: 7705877530 Изменения и дополнения в Правила доверительного управления паевым инвестиционным рентным фондом «Своя земля-рентный» от 26.09.2016 Правила доверительного управления паевым инвестиционным фондом невлажности «Своя земля» под управлением Общества с ограниченной ответственностью «ТрастОлимп Эссет Менеджмент» зарегистрированы в Едином государственном реестре паевых инвестиционных фондов от 26.09.2009 № 1432-04156079

Настоящая выписка подтверждает проведение государственной регистрации права. Правообладатель: Закрытый паевой инвестиционный рентный фонд «Своя земля-рентный» (ИНН: 50/023)

Гладкова Е.Г.  
(подпись, печать)

Город Москва.  
Двадцать девятое сентября две тысячи шестнадцатого года.  
Я, Смирнова Ольга Владимировна, нотариус города Москвы, подтверждаю, что содержание изготовленного мной на бумажном носителе документа полностью соответствует содержанию представленного мне электронного документа.  
Квалифицированная электронная подпись лица, подписавшего представленный мне электронный документ, проверена, ее принадлежность заявителю подтверждена.  
Настоящий документ на бумажном носителе равнозначен представленному мне электронному документу и имеет ту же юридическую силу.  
Зарегистрировано в реестре за № 10-2576  
Выслано госпошлины (по тарифу): 50 руб. 00 коп.  
Платежная и техническая работы: 50 руб. 00 коп.





**ВЫПИСКА ИЗ ЕДИННОГО ГОСУДАРСТВЕННОГО РЕЕСТРА ПРАВ НА НЕДВИЖИМОЕ ИМУЩЕСТВО И СЛЕДОК С НИМ, УДОСТОВЕРЯЮЩАЯ ПРОВЕДЕННУЮ ГОСУДАРСТВЕННУЮ РЕГИСТРАЦИЮ ПРАВ**

Дата выдачи: 26.09.2016.

В Едином государственном реестре прав на недвижимое имущество и сделок с ним зарегистрировано:

1. Категория земель (или условный номер объекта):	50:23:003:0388:1998
Объект недвижимости:	Земельный участок, категория земель: земля населенных пунктов, разрешение использования: для размещения объектов торгово-складского и иного назначения, площадь 19 558 кв. м., (местонахождение) - область: Московская область, район: Раменский район, городское поселение Раменское
2. Состав объекта недвижимости (правообладатели):	2.1. Закрытый паевой инвестиционный фонд "Своя земля - рентный" с ограниченной ответственностью "УПРАВЛЯЮЩАЯ КОМПАНИЯ ДОВЕРИТЕЛЬНОГО УПРАВЛЕНИЯ", ИНН: 7705877530, ОГРН: 11447746006583 3. Вид, номер и дата государственной регистрации права: 3.1. Собственность, № 50-50/023-50/999/001/2016-12745/1 от 26.09.2016 4. Документ-основание: 4.1. Решение об утверждении раздела земельного участка от 22.08.2016
5. Ограничение (обременение) права:	5.1.1. Вид: Публичное использование земельного участка, Московская область, Раменский район, городское поселение Раменское, паш. № 50:23:003:0388:1998. Земельный участок, разрешенное использование: для производственной, строительной, складской деятельности, категория земель: земля населенных пунктов, площадь 19 558 кв. м. 26.09.2016 дата государственной регистрации: 50-50/023-50/999/001/2016-12745/2 номер государственной регистрации: 26.09.2016 срок, на который установлено ограничение (обременение) права: с 26.09.2016 по 31.03.2024 вид, на который установлено ограничение (обременение) права: право пользования имуществом (обременение) права
основание государственной регистрации:	Общество с ограниченной ответственностью "УПРАВЛЯЮЩАЯ КОМПАНИЯ ДОВЕРИТЕЛЬНОГО УПРАВЛЕНИЯ" является акционерным обществом с ограниченной ответственностью "Своя земля - рентный", ИНН: 7705877530 Изменения и дополнения в Правила доверительного управления Закрытым паевым инвестиционным фондом от 11.02.2016; Правила доверительного управления Закрытым паевым инвестиционным фондом, наименование "Своя земля - рентный", утвержденные Обществу с ограниченной ответственностью "ТрастЮниверс Эссет Менеджмент" (ИНН: 7705877530) Федеральным финансовым органом от 26.09.2016 № 14-59-24136079 по

Настоящая выписка подтверждает проведение государственной регистрации права, принадлежащего на праве собственности ООО «УК «ТДУ» Д.У. ЗПИФ рентный» - «Своя земля - рентный» - паевому участнику ООО «УК «ТДУ» Д.У. ЗПИФ рентный» - «Своя земля - рентный» - акционерному обществу с ограниченной ответственностью "УПРАВЛЯЮЩАЯ КОМПАНИЯ ДОВЕРИТЕЛЬНОГО УПРАВЛЕНИЯ"

Государственный реестр отчета  
Гладкова Е. Г.

(Подпись, МП)

(Подпись, печать)

Города Москва.

Десять девятое сентября две тысячи шестнадцатого года.

Я, Смирнова Ольга Владимировна, нотариус города Москвы, подтверждаю, что содержание изготовленного мной на бумажном носителе документа полностью соответствует содержанию представленного мне электронного документа.

Квалифицированная электронная подпись, подписавшего представленный мне электронный документ, проверена, ее принадлежность заявителю подтверждена.

Настоящий документ на бумажном носителе равнозначен представленному мне электронному документу и имеет ту же юридическую силу.

Зарегистрировано в реестре за № 10-2577

Выдана госпошлина (по тарифу): 50 руб. 00 коп.  
Правовая и техническая работа: 50 руб. 00 коп.

Нотариус





**ВЫПИСКА ИЗ ЕДИННОГО ГОСУДАРСТВЕННОГО РЕЕСТРА ПРАВ НА НЕДВИЖИМОЕ ИМУЩЕСТВО И СДЕЛОК С НИМ, УДОСТОВЕРЯЮЩАЯ ПРОБЕДНЕННУЮ ГОСУДАРСТВЕННУЮ РЕГИСТРАЦИЮ ПРАВ**

Дата выдачи: 26.09.2016

В Едином государственном реестре прав на недвижимое имущество и сделок с ним зарегистрировано:

1. Категория земель (или условный объект недвижимости):	50:23:0030388:1999 Земельный участок, категория земель: ж/д пригородного назначения, разрешенное использование: для размещения объектов складского назначения, площадью 109 710 кв. м, адрес (местонахождение) объекта: Российская Федерация, Московская область, Раменский район, городского поселения Раменское
2. Состав объекта недвижимости (правообладатель (правообладатели)):	2.1. Владения инвестиционных паевых инвестиционных фондов, в которых земельный участок является объектом заклада на основании данных линейных счетов владения инвестиционных паев в реестре владения инвестиционных паев. 3.1. Собственность. № 50-50/0023-50/999/001/2016-12746/1 от 26.09.2016
3. Вид, номер и дата государственной регистрации права:	3.1. Собственность. № 50-50/0023-50/999/001/2016-12746/1 от 26.09.2016
4. Документы-основания:	4.1. Решение об утверждении раздела земельного участка от 22.08.2016
5. Ограничение (обременение) права:	5.1.1. Ипотечное право. Правительственное Управление, Московская область, Раменский район, городского поселения Раменское, кадастровый номер: 50:23:0030388:1999. Земельный участок: № 50:23:0030388:1999. Земельный участок, категория земель: ж/д населенных пунктов, разрешенное использование: для производственной застройки, объекты складского назначения, площадью 109 710 кв. м. 26.09.2016
дата государственной регистрации:	26.09.2016
номер государственной регистрации:	50-50/023-50/999/001/2016-12746/2
срок, на который установлено ограничение (обременение) права:	с 26.09.2016 по 31.03.2024
основание государственной регистрации:	Общество с ограниченной ответственностью «ДОБРИТЕЛЬНОЕ СТОИЛИЦА» Д.У. ЗПИФ рентный, ИНН: 7705877530 Изменения и дополнения в Правила доверительного управления Закрытым паевым инвестиционным фондом от 11.02.2016; Правила доверительного управления Закрытым паевым инвестиционным фондом оспариваемости «Своя земля-рентный» Общества с ограниченной ответственностью «ТрастОпцион Эссет Менеджмент» (Фонд «Своя земля-рентный») от 26.09.2016 №143394136079 по финансовым результатам от 26.09.2016 №143394136079

Настоящая выписка подтверждает проведение государственной регистрации права. Правообладатель: Закрытый паевой инвестиционный рентный фонд «Своя земля-рентный»

Гладкова Е.Г.

(подпись, печать)

1

Города Москва.  
Двадцать девятое сентября две тысячи шестнадцатого года.  
Я, Смирнова Ольга Владимировна, нотариус города Москва, подтверждаю, что содержание изготовленного мной на бумажном носителе документа точно и полностью соответствует содержанию оригинала документа.

Квалифицированная электронная подпись лица, подписавшего представленный мне электронный документ, проверена, ее приращиваемость заявителем подтверждена.

Настоящий документ и ксерокопия на бумажном носителе равнозначны представленному мне электронному документу и имеют ту же юридическую силу.

Зарегистрировано в реестре за № 10-2578

Выписка госпошлины (по тарифу): 50 руб. 00 коп.

Принята и техническая работа: 50 руб. 00 коп.



**ВЫПИСКА ИЗ ЕДИННОГО ГОСУДАРСТВЕННОГО РЕЕСТРА ПРАВ НА НЕДВИЖИМОЕ ИМУЩЕСТВО И СДЕЛОК С НИМ, УДОСТОВЕРЯЮЩАЯ ПРОВЕДЕННУЮ ГОСУДАРСТВЕННУЮ РЕГИСТРАЦИЮ ПРАВ**

Дата выдачи: 26.09.2016.

В Едином государственном реестре прав на недвижимое имущество и сделок с ним зарегистрировано:

1. Категория объектов:	(или условный) 50:23:0030388:2000
Объект недвижимости:	Земельный участок, категория земель: земли населенных пунктов, разрешенное использование: для размещения объектов торгово-сервисного назначения, площадью 5 003 кв. м, адрес (местонахождение) объекта: Российская Федерация, Московская область, Раменский район, городское поселение Раменское
Состав объекта недвижимости:	2.1. Владения инвестиционных паев закрытого паевой инвестиционный фонд «Своя земля-рентный» данные о которых устанавливаются на основании данных лицевых счетов владельцев инвестиционных паев в реестре владельцев инвестиционных паев и счетов депо владельцев инвестиционных паев
2. Правообладатель (правообладатели):	2.1. Владения инвестиционных паев закрытого паевой инвестиционный фонд «Своя земля-рентный» данные о которых устанавливаются на основании данных лицевых счетов владельцев инвестиционных паев в реестре владельцев инвестиционных паев и счетов депо владельцев инвестиционных паев
3. Вид, номер и дата государственной регистрации права:	3.1. Собственность № 50-50/0023-50/999/001/2016-1274771 от 26.09.2016
4. Документы-основания:	4.1. Решение об утверждении раздела земельного участка от 22.08.2016
5. Отграничение (обременение) права:	5.1.1. Инал: Поверительное управление, Московская область, Раменский район, городское поселение Раменское № 50:23:0030388:2000, Земельный участок, категория земель: земли населенных пунктов, разрешенное использование: для производственной застройки, объектам торгово-сервисного назначения, площадью 5 003 кв. м, дата государственной регистрации: 26.09.2016
срок, на который установлено ограничение (обременение) права:	с 26.09.2016 по 31.03.2024
основание государственной регистрации:	Общество с ограниченной ответственностью «УПРАВЛЕНИЕ СОЦИАЛЬНЫМИ ДОВЕРИТЕЛЬНЫМИ ОПЕРАЦИЯМИ Д.У. ЗАРЕНТА ПЛАВЫМ ИНВЕСТИЦИОННЫМ РЕНТНЫМ ФОНДОМ «Своя земля-рентный», ИНН: 7705877530
основание государственной регистрации:	Изменения и дополнения в Правила доверительного управления Закрытым паевым инвестиционным фондом от 11.02.2016; Правила доверительного управления Закрытым паевым инвестиционным фондом «Своя земля-рентный» под управлением Общества с ограниченной ответственностью «ТрастОрион Эссет Менеджмент» (ИНН: 7705877530) от 26.09.2016; Федеральный закон от 26.09.2016 № 439-ФЗ по финансовым рынкам от 26.09.2016 № 439-ФЗ

Настоящая выписка подтверждает проведение государственной регистрации права. Правообладатель: Закрытый паевой инвестиционный рентный фонд «Своя земля-рентный».

Государственный регистратор  
(подпись, И.П.) Градкова Е. Г.

Города Москва.  
Двадцать девятое сентября две тысячи восемнадцатого года.  
Я, Смирнова Ольга Владимировна, нотариус города Москвы, подтверждаю, что содержание изготовленного мной на бумажном носителе документа точно соответствует содержанию представленного мне электронного документа.

Квалифицированная электронная подпись лица, подписавшего представленный мне электронный документ, проверена, ее принадлежность заявителю подтверждена. Распечатанный документ и имеет ту же юридическую силу.

Зарегистрировано в реестре за № 10-2579

Выдано госпошлины (по тарифу): 50 руб. 00 коп.

Правовая и техническая работа: 50 руб. 00 коп.



Филиал федерального государственного бюджетного учреждения "Федеральная кадастровая палата Росреестра" по Московской области  
(полное наименование органа кадастрового учета)

КП.1

КАДАСТРОВЫЙ ПАСПОРТ ЗЕМЕЛЬНОГО УЧАСТКА

"26" октября 2015г., № МО-15/ЗВ-2163104

1	Кадастровый номер:	50:23:0030388:1985	2	Лист № 1	3	Всего листов: 2
4	Номер кадастрового квартала:	50:23:0030388				
5	Предшлющие номера:	50:23:0030388:1179	6	Дата внесения номера в государственный кадастр недвижимости: 23.10.2015		
7						
8	Кадастровые номера объектов капитального строительства: —					
9	Адрес (описание местоположения): Московская область, р-н Раменский, городское поселение Раменское					
10	Категория земель: Земли населенных пунктов					
11	Разрешенное использование: Для производственной застройки, застройки объектами торгово-складского и иного назначения					
12	Площадь: 4974 +/- 25кв. м					
13	Кадастровая стоимость: 9621805.08 руб.					
14	Сведения о правах: —					
15	Особые отметки: —					
16	Сведения о природных объектах: —					
Дополнительные сведения:						
17.1	Кадастровые номера участков, образованных с земельным участком: 50:23:0030388:1999, 50:23:0030388:1991, 50:23:0030388:1992, 50:23:0030388:1993, 50:23:0030388:1997, 50:23:0030388:1998, 50:23:0030388:1987, 50:23:0030388:1988, 50:23:0030388:1989, 50:23:0030388:2000, 50:23:0030388:1994, 50:23:0030388:1995, 50:23:0030388:1996, 50:23:0030388:1986, 50:23:0030388:1990					
17.2	Кадастровый номер преобразованного участка: —					
17.3	Кадастровые номера участков, подлежащих снятию или сняты с кадастрового учета: 50:23:0030388:1179					
17.4	Кадастровые номера участков, образованных из земельного участка: —					
18	Характер сведений государственного кадастра недвижимости (статус зависит о земельном участке). Сведения об объекте недвижимости имеют статус временные. Дата истечения срока действия временного характера - 24.10.2020					
19	Сведения о кадастровых инженерах: Бутрова Елена Владимировна №77-12-34, ООО "УК "Земельное развитие", 19.10.2015					

Заместитель начальника отдела кадастрового учета №3

(подпись)

М.П.

(подпись)

А.А. Андрейчиков

(подпись, фамилия)

КП.2

КАДАСТРОВЫЙ ПАСПОРТ ЗЕМЕЛЬНОГО УЧАСТКА

"26" октября 2015г., № МО-15/ЗВ-2163104

1	Кадастровый номер:	50:23:0030388:1985	2	Лист № 2	3	Всего листов: 2
4	План (чертеж, схема) земельного участка:					
5	Масштаб: —					

Заместитель начальника отдела кадастрового учета №3

(подпись)

М.П.

(подпись)

А.А. Андрейчиков

(подпись, фамилия)

Филиал федерального государственного бюджетного учреждения "Федеральная кадастровая палата Росреестра" по Московской области

(полное наименование органа кадастрового учета)

КП.1

КАДАСТРОВЫЙ ПАСПОРТ ЗЕМЕЛЬНОГО УЧАСТКА

"26" октября 2015г., № МО-15/3В-2163119

1	Кадастровый номер: 50:23:0030388:1986	2	Лист № 1	3	Всего листов: 2
4	Номер кадастрового квартала: 50:23:0030388				
5	Предудлиние номера: 50:23:0030388:1179	6	Дата внесения номера в государственный кадастр недвижимости: 23.10.2015		
7	—				
8	Кадастровые номера объектов капитального строительства: —				
9	Адрес (описание местоположения): Московская область, р-н Раменский, городское поселение Раменское				
10	Категория земель: Земли населённых пунктов				
11	Разрешенное использование: Для производственной застройки, застройки объектами торгово-складского и иного назначения				
12	Площадь: 9874 +/- 35 кв. м				
13	Кадастровая стоимость: 19100463,08 руб.				
14	Сведения о правах: —				
15	Особые отметки: —				
16	Сведения о природных объектах: —				
17	Дополнительные сведения:				
17.1	Кадастровые номера участков, образованных с земельным участком: 50:23:0030388:1999, 50:23:0030388:1991, 50:23:0030388:1992, 50:23:0030388:1993, 50:23:0030388:1997, 50:23:0030388:1998, 50:23:0030388:1987, 50:23:0030388:1988, 50:23:0030388:1989, 50:23:0030388:2000, 50:23:0030388:1994, 50:23:0030388:1995, 50:23:0030388:1996, 50:23:0030388:1985, 50:23:0030388:1990				
17.2	Кадастровый номер преобразованного участка: —				
17.3	Кадастровые номера участков, подлежащих снятию или снятых с кадастрового учета: 50:23:0030388:1179				
17.4	Кадастровые номера участков, образованных из земельного участка: —				
18	Характер сведений государственного кадастра недвижимости (статус записи о земельном участке): Сведения об объекте недвижимости имеют статус временные. Дата истечения срока действия временного характера - 24.10.2020				
19	Сведения о кадастровых инженерах: Бутрова Елена Владимировна №77-12-34, ООО "УК "Земельное развитие", 19.10.2015				

Заместитель начальника отдела кадастрового учета №3

(подпись)

М.П.

(подпись)

А.А. Андрейчиков

(инициалы, фамилия)

КП.2

КАДАСТРОВЫЙ ПАСПОРТ ЗЕМЕЛЬНОГО УЧАСТКА

"26" октября 2015г., № МО-15/3В-2163119

1	Кадастровый номер: 50:23:0030388:1986	2	Лист № 2	3	Всего листов: 2
4	План (чертеж, схема) земельного участка:				
5	Масштаб: —				

Заместитель начальника отдела кадастрового учета №3

(подпись)

М.П.

(подпись)

А.А. Андрейчиков

(инициалы, фамилия)

Филиал федерального государственного бюджетного учреждения "Федеральная кадастровая палата Росреестра" по Московской области

Оформление кадастрового паспорта земельного участка

КП.1

КАДАСТРОВЫЙ ПАСПОРТ ЗЕМЕЛЬНОГО УЧАСТКА

"26" октября 2015г. № МО-15/3В-2163106

1	Кадастровый номер: 50:23:0030388:1987	2	Лист № 1	3	Всего листов: 2
4	Номер кадастрового квартала: 50:23:0030388				
5	Предудлиние номера: 50:23:0030388:1179	6	Дата внесения номера в государственный кадастр недвижимости: 23.10.2015		
7	—				
8	Кадастровые номера объектов капитального строительства: —				
9	Адрес (описание местоположения): Московская область, р-н Раменский, городское поселение Раменское				
10	Категория земель: Земли населённых пунктов				
11	Разрешенное использование: Для производственной застройки, застройки объектами торгово-складского и иного назначения				
12	Площадь: 5005 +/- 25 кв. м				
13	Кадастровая стоимость: 9681772.10 руб.				
14	Сведения о правах: —				
15	Особые отметки: —				
16	Сведения о природных объектах: —				
17	Дополнительные сведения:				
17.1	Кадастровые номера участков, образованных с земельным участком: 50:23:0030388:1999, 50:23:0030388:1991, 50:23:0030388:1992, 50:23:0030388:1993, 50:23:0030388:1997, 50:23:0030388:1998, 50:23:0030388:1988, 50:23:0030388:1989, 50:23:0030388:2000, 50:23:0030388:1994, 50:23:0030388:1995, 50:23:0030388:1996, 50:23:0030388:1986, 50:23:0030388:1985, 50:23:0030388:1990				
17.2	Кадастровый номер преобразованного участка: —				
17.3	Кадастровые номера участков, подлежащих снятию или снятых с кадастрового учета: 50:23:0030388:1179				
17.4	Кадастровые номера участков, образованных из земельного участка: —				
18	Характер сведений государственного кадастра недвижимости (статус записи о земельном участке): Сведения об объекте недвижимости имеют статус временные. Дата истечения срока действия временного характера - 24.10.2020				
19	Сведения о кадастровых инженерах: Бутрова Елена Владимировна №77-12-34, ООО "УК "Земельное развитие", 19.10.2015				

Заместитель начальника отдела кадастрового учета №3

(подпись)

М.П.

(подпись)

А.А. Андрейчиков

(подпись, фамилия)

КП.2

КАДАСТРОВЫЙ ПАСПОРТ ЗЕМЕЛЬНОГО УЧАСТКА

"26" октября 2015г. № МО-15/3В-2163106

1	Кадастровый номер: 50:23:0030388:1987	2	Лист № 2	3	Всего листов: 2
4	План (чертеж, схема) земельного участка:				
5	Масштаб: —				

Заместитель начальника отдела кадастрового учета №3

(подпись)

М.П.

(подпись)

А.А. Андрейчиков

(подпись, фамилия)

Филиал федерального государственного бюджетного учреждения "Федеральная кадастровая палата Росреестра" по Московской области

(полное наименование органа кадастрового учета)

КП.1

КАДАСТРОВЫЙ ПАСПОРТ ЗЕМЕЛЬНОГО УЧАСТКА

"26" октября 2015г. № МО-15/ЗВ-2163107

1	Кадастровый номер: 50:23:0030388:1988	2	Лист № 1	3	Всего листов: 2
4	Номер кадастрового квартала: 50:23:0030388				
5	Предудлиние номера: 50:23:0030388:1179	6	Дата внесения номера в государственный кадастр недвижимости: 23.10.2015		
7	—				
8	Кадастровые номера объектов капитального строительства: —				
9	Адрес (описание местоположения): Московская область, р-н Раменский, городское поселение Раменское				
10	Категория земель: Земли населённых пунктов				
11	Разрешенное использование: Для производственной застройки, застройки объектами торгово-складского и иного назначения				
12	Площадь: 5005 +/- 25 кв. м				
13	Кадастровая стоимость: 9681772.10 руб.				
14	Сведения о правах: —				
15	Особые отметки: —				
16	Сведения о природных объектах: —				
17	Дополнительные сведения:				
17.1	Кадастровые номера участков, образованных с земельным участком: 50:23:0030388:1999, 50:23:0030388:1991, 50:23:0030388:1992, 50:23:0030388:1993, 50:23:0030388:1997, 50:23:0030388:1998, 50:23:0030388:1987, 50:23:0030388:1989, 50:23:0030388:2000, 50:23:0030388:1994, 50:23:0030388:1995, 50:23:0030388:1996, 50:23:0030388:1986, 50:23:0030388:1985, 50:23:0030388:1990				
17.2	Кадастровый номер преобразованного участка: —				
17.3	Кадастровые номера участков, подлежащих снятию или снятых с кадастрового учета: 50:23:0030388:1179				
17.4	Кадастровые номера участков, образованных из земельного участка: —				
18	Характер сведений государственного кадастра недвижимости (статус записи о земельном участке): Сведения об объекте недвижимости имеют статус временные. Дата истечения срока действия временного характера - 24.10.2020				
19	Сведения о кадастровых инженерах: Бутрова Елена Владимировна №77-12-34, ООО "УК "Земельное развитие", 19.10.2015				

Заместитель начальника отдела кадастрового учета №3

(подпись)

М.П.

(подпись)

А.А. Андрейчиков

(подпись, фамилия)

КП.2

КАДАСТРОВЫЙ ПАСПОРТ ЗЕМЕЛЬНОГО УЧАСТКА

"26" октября 2015г. № МО-15/ЗВ-2163107

1	Кадастровый номер: 50:23:0030388:1988	2	Лист № 1	3	Всего листов: 2
4	План (чертеж, схема) земельного участка:				
5	Масштаб: —				

Заместитель начальника отдела кадастрового учета №3

(подпись)

М.П.

(подпись)

А.А. Андрейчиков

(подпись, фамилия)



Филиал федерального государственного бюджетного учреждения "Федеральная кадастровая палата Росреестра" по Московской области  
(полное наименование органа кадастрового учета)

КП.1

КАДАСТРОВЫЙ ПАСПОРТ ЗЕМЕЛЬНОГО УЧАСТКА

"26" октября 2015г. № МО-15/ЗВ-2163108

1	Кадастровый номер:	50:23:0030388:1989	2	Лист № 1	3	Всего листов: 2
4	Номер кадастрового квартала:	50:23:0030388				
5	Предыдущие номера:	50:23:0030388.1179	6	Дата внесения номера в государственный кадастр недвижимости:	23.10.2015	
7						
8	Кадастровые номера объектов капитального строительства: —					
9	Адрес (описание местоположения): Московская область, р-н Раменский, городское поселение Раменское					
10	Категория земель: Земли населенных пунктов					
11	Разрешенное использование: Для производственной застройки, застройки объектами торгово-складского и иного назначения					
12	Площадь: 5005 +/- 25кв. м					
13	Кадастровая стоимость: 9681772.10 руб.					
14	Сведения о правах: —					
15	Особые отметки: —					
16	Сведения о природных объектах: —					
Дополнительные сведения:						
17.1	Кадастровые номера участков, образованных с земельным участком: 50:23:0030388:1999, 50:23:0030388:1991, 50:23:0030388:1992, 50:23:0030388:1993, 50:23:0030388:1997, 50:23:0030388:1998, 50:23:0030388:1987, 50:23:0030388:1988, 50:23:0030388:2000, 50:23:0030388:1994, 50:23:0030388:1995, 50:23:0030388:1996, 50:23:0030388:1986, 50:23:0030388:1985, 50:23:0030388:1990					
17.2	Кадастровый номер преобразованного участка: —					
17.3	Кадастровые номера участков, подлежащих снятию или сняты с кадастрового учета: 50:23:0030388:1179					
17.4	Кадастровые номера участков, образованных из земельного участка: —					
18	Характер сведений государственного кадастра недвижимости (статус записи о земельном участке): Сведения об объекте недвижимости имеют статус временные. Дата истечения срока действия временного характера - 24.10.2020					
19	Сведения о кадастровых инженерах: Бутрова Елена Владимировна №77-12-34, ООО "УК "Земельное развитие", 19.10.2015					

Заместитель начальника отдела кадастрового учета №3  
(подпись)

М.П.

(подпись)

А.А. Андрейчиков  
(инициалы, фамилия)

КП.2

КАДАСТРОВЫЙ ПАСПОРТ ЗЕМЕЛЬНОГО УЧАСТКА

"26" октября 2015г. № МО-15/ЗВ-2163108

1	Кадастровый номер:	50:23:0030388:1989	2	Лист № 2	3	Всего листов: 2
4	План (чертеж, схема) земельного участка:					
5	Масштаб: —					

Заместитель начальника отдела кадастрового учета №3  
(подпись)

М.П.

(подпись)

А.А. Андрейчиков  
(инициалы, фамилия)

Филиал федерального государственного бюджетного учреждения "Федеральная кадастровая палата Росреестра" по Московской области  
(полное наименование органа кадастрового учета)

КП.1

КАДАСТРОВЫЙ ПАСПОРТ ЗЕМЕЛЬНОГО УЧАСТКА

"26" октября 2015г. № МО-15/ЗВ-2163109

1	Кадастровый номер:	50:23:0030388:1990	2	Лист № 1	3	Всего листов: 2
4	Номер кадастрового квартала:	50:23:0030388				
5	Предыдущие номера:	50:23:0030388:1179	6	Дата внесения номера в государственный кадастр недвижимости: 23.10.2015		
7						
8	Кадастровые номера объектов капитального строительства: —					
9	Адрес (описание местоположения): Московская область, р-н Раменский, городское поселение Раменское					
10	Категория земель: Земли населенных пунктов					
11	Разрешенное использование: Для производственной застройки, застройки объектами торгово-складского и иного назначения					
12	Площадь: 5005 +/- 25кв. м					
13	Кадастровая стоимость: 9681772.10 руб.					
14	Сведения о правах: —					
15	Особые отметки: —					
16	Сведения о природных объектах: —					
Дополнительные сведения:						
17.1	Кадастровые номера участков, образованных с земельным участком: 50:23:0030388:1999, 50:23:0030388:1991, 50:23:0030388:1992, 50:23:0030388:1993, 50:23:0030388:1997, 50:23:0030388:1998, 50:23:0030388:1987, 50:23:0030388:1988, 50:23:0030388:1989, 50:23:0030388:2000, 50:23:0030388:1994, 50:23:0030388:1995, 50:23:0030388:1996, 50:23:0030388:1986, 50:23:0030388:1983					
17.2	Кадастровый номер преобразованного участка: —					
17.3	Кадастровые номера участков, подлежащих снятию или снятым с кадастрового учета: 50:23:0030388:1179					
17.4	Кадастровые номера участков, образованных из земельного участка: —					
18	Характер сведений государственного кадастра недвижимости (статус записи о земельном участке): Сведения об объекте недвижимости имеют статус временные. Дата истечения срока действия временного характера - 24.10.2020					
19	Сведения о кадастровых инженерах: Бутрова Елена Владимировна №77-12-34, ООО "УК "Земельное развитие", 19.10.2015					

Заместитель начальника отдела кадастрового учета №3  
(наименование должности)

М.П.

(подпись)

А.А. Андрейчиков  
(инициалы, фамилия)

КП.2

КАДАСТРОВЫЙ ПАСПОРТ ЗЕМЕЛЬНОГО УЧАСТКА

"26" октября 2015г. № МО-15/ЗВ-2163109

1	Кадастровый номер:	50:23:0030388:1990	2	Лист № 2	3	Всего листов: 2
4	План (чертеж, схема) земельного участка:					
5	Масштаб: —					

Заместитель начальника отдела кадастрового учета №3  
(наименование должности)

М.П.

(подпись)

А.А. Андрейчиков  
(инициалы, фамилия)

Филиал федерального государственного бюджетного учреждения "Федеральная кадастровая палата Росреестра" по Московской области

(полное наименование органа кадастрового учета)

КП.1

КАДАСТРОВЫЙ ПАСПОРТ ЗЕМЕЛЬНОГО УЧАСТКА

"26" октября 2015г. № МО-15/ЗВ-2163110

1	Кадастровый номер: 50:23:0030388:1991	2	Лист № 1	3	Всего листов: 2
4	Номер кадастрового квартала: 50:23:0030388				
5	Предудлиние номера: 50:23:0030388:1179	6	Дата внесения номера в государственный кадастр недвижимости: 23.10.2015		
7	—				
8	Кадастровые номера объектов капитального строительства: —				
9	Адрес (описание местоположения): Московская область, р-н Раменский, городское поселение Раменское				
10	Категория земель: Земли населённых пунктов				
11	Разрешенное использование: Для производственной застройки, застройки объектами торгово-складского и иного назначения				
12	Площадь: 5005 +/- 25 кв. м				
13	Кадастровая стоимость: 9681772.10 руб.				
14	Сведения о правах: —				
15	Особые отметки: —				
16	Сведения о природных объектах: —				
17	Дополнительные сведения:				
17.1	Кадастровые номера участков, образованных с земельным участком: 50:23:0030388:1999, 50:23:0030388:1992, 50:23:0030388:1993, 50:23:0030388:1997, 50:23:0030388:1998, 50:23:0030388:1987, 50:23:0030388:1988, 50:23:0030388:1989, 50:23:0030388:2000, 50:23:0030388:1994, 50:23:0030388:1995, 50:23:0030388:1996, 50:23:0030388:1986, 50:23:0030388:1985, 50:23:0030388:1990				
17.2	Кадастровый номер преобразованного участка: —				
17.3	Кадастровые номера участков, подлежащих снятию или снятых с кадастрового учета: 50:23:0030388:1179				
17.4	Кадастровые номера участков, образованных из земельного участка: —				
18	Характер сведений государственного кадастра недвижимости (статус записи о земельном участке): Сведения об объекте недвижимости имеют статус временные. Дата истечения срока действия временного характера - 24.10.2020				
19	Сведения о кадастровых инженерах: Бутрова Елена Владимировна №77-12-34, ООО "УК "Земельное развитие", 19.10.2015				

Заместитель начальника отдела кадастрового учета №3

(подпись)

М.П.

(подпись)

А.А. Андрейчиков

(подпись, фамилия)

КП.2

КАДАСТРОВЫЙ ПАСПОРТ ЗЕМЕЛЬНОГО УЧАСТКА

"26" октября 2015г. № МО-15/ЗВ-2163110

1	Кадастровый номер: 50:23:0030388:1991	2	Лист № 2	3	Всего листов: 2
4	План (чертеж, схема) земельного участка:				
5	Масштаб: —				

Заместитель начальника отдела кадастрового учета №3

(подпись)

М.П.

(подпись)

А.А. Андрейчиков

(подпись, фамилия)

Филиал федерального государственного бюджетного учреждения "Федеральная кадастровая палата Росреестра" по Московской области  
(подпись начальника отдела кадастрового учета)

КП.1

КАДАСТРОВЫЙ ПАСПОРТ ЗЕМЕЛЬНОГО УЧАСТКА

"26" октября 2015г. № МО-15/ЗВ-2163111

1	Кадастровый номер:	50:23:0030388:1992	2	Лист № 1	3	Всего листов: 2
4	Номер кадастрового квартала:	50:23:0030388				
5	Предыдущие номера:	50:23:0030388:1179	6	Дата внесения номера в государственный кадастр недвижимости: 23.10.2015		
7	—					
8	Кадастровые номера объектов капитального строительства: —					
9	Адрес (описание местоположения): Московская область, р-н Раменский, городское поселение Раменское					
10	Категория земель: Земли населенных пунктов					
11	Разрешенное использование: Для производственной застройки, застройки объектами торгово-складского и иного назначения					
12	Площадь: 5082 +/- 25 кв. м					
13	Кадастровая стоимость: 9830722.44 руб.					
14	Сведения о правах: —					
15	Особые отметки: —					
16	Сведения о природных объектах: —					
Дополнительные сведения:						
17	17.1	Кадастровые номера участков, образованных с земельным участком: 50:23:0030388:1999, 50:23:0030388:1991, 50:23:0030388:1993, 50:23:0030388:1997, 50:23:0030388:1998, 50:23:0030388:1987, 50:23:0030388:1988, 50:23:0030388:1989, 50:23:0030388:2000, 50:23:0030388:1994, 50:23:0030388:1995, 50:23:0030388:1996, 50:23:0030388:1986, 50:23:0030388:1985, 50:23:0030388:1990				
	17.2	Кадастровый номер преобразованного участка: —				
	17.3	Кадастровые номера участков, подлежащих снятию или снятых с кадастрового учета: 50:23:0030388:1179				
	17.4	Кадастровые номера участков, образованных из земельного участка: —				
18	Характер сведений государственного кадастра недвижимости (статус записи о земельном участке): Сведения об объекте недвижимости имеют статус временные. Дата истечения срока действия временного характера - 24.10.2020					
19	Сведения о кадастровых инженерах: Бугрова Елена Владимировна №77-12-34, ООО "УК "Земельное развитие", 19.10.2015					

Заместитель начальника отдела кадастрового учета №3

М.П.

А.А. Андрейчиков

КП.2

КАДАСТРОВЫЙ ПАСПОРТ ЗЕМЕЛЬНОГО УЧАСТКА

"26" октября 2015г. № МО-15/ЗВ-2163111

1	Кадастровый номер:	50:23:0030388:1992	2	Лист № 2	3	Всего листов: 2
4	План (чертеж, схема) земельного участка:					
5	Масштаб —					

Заместитель начальника отдела кадастрового учета №3

М.П.

А.А. Андрейчиков

Филиал федерального государственного бюджетного учреждения "Федеральная кадастровая палата Росреестра" по Московской области  
(далее наименование органа кадастрового учета)

КП.1

КАДАСТРОВЫЙ ПАСПОРТ ЗЕМЕЛЬНОГО УЧАСТКА

"26" октября 2015г. № МО-15/ЗВ-2163112

1	Кадастровый номер:	50:23:0030388:1993	2	Лист № 1	3	Всего листов: 2
4	Номер кадастрового квартала:	50:23:0030388				
5	Предыдущие номера:	50:23:0030388:1179	6	Дата внесения номера в государственный кадастр недвижимости:		
7						
8	Кадастровые номера объектов капитального строительства: —					
9	Адрес (описание местоположения): Московская область, р-н Раменский, городское поселение Раменское					
10	Категория земель: Земли населенных пунктов					
11	Разрешенное использование: Для производственной застройки, застройки объектами торгово-складского и иного назначения					
12	Площадь: 11194 кв. м					
13	Кадастровая стоимость: 21653897,48 руб.					
14	Сведения о правах: —					
15	Особые отметки: —					
16	Сведения о природных объектах: —					
Дополнительные сведения:						
17.1	Кадастровые номера участков, образованных с земельным участком: 50:23:0030388:1999, 50:23:0030388:1991, 50:23:0030388:1992, 50:23:0030388:1997, 50:23:0030388:1998, 50:23:0030388:1987, 50:23:0030388:1988, 50:23:0030388:1989, 50:23:0030388:2000, 50:23:0030388:1994, 50:23:0030388:1995, 50:23:0030388:1996, 50:23:0030388:1986, 50:23:0030388:1985, 50:23:0030388:1990					
17.2	Кадастровый номер преобразованного участка: —					
17.3	Кадастровые номера участков, подлежащих снятию или снятым с кадастрового учета: 50:23:0030388:1179					
17.4	Кадастровые номера участков, образованных из земельного участка: —					
18	Характер сведений государственного кадастра недвижимости (статус записи о земельном участке): Сведения об объекте недвижимости имеют статус временные. Дата истечения срока действия временного характера - 24.10.2020					
19	Сведения о кадастровых инженерах: Бутрова Елена Владимировна №77-12-34, ООО "УК "Земельное развитие", 19.10.2015					

Заместитель начальника отдела кадастрового учета №3 (подпись) \_\_\_\_\_ М.П. \_\_\_\_\_ (подпись) \_\_\_\_\_ А.А. Андрейчиков (подпись, фамилия)

КП.2

КАДАСТРОВЫЙ ПАСПОРТ ЗЕМЕЛЬНОГО УЧАСТКА

"26" октября 2015г. № МО-15/ЗВ-2163112

1	Кадастровый номер:	50:23:0030388:1993	2	Лист № 2	3	Всего листов: 2
4	План (чертеж, схема) земельного участка:					
5	Масштаб: —					

Заместитель начальника отдела кадастрового учета №3 (подпись) \_\_\_\_\_ М.П. \_\_\_\_\_ (подпись) \_\_\_\_\_ А.А. Андрейчиков (подпись, фамилия)

Финанс федерального государственного бюджетного учреждения "Федеральная кадастровая палата Росреестра" по Московской области  
(полное наименование органа кадастрового учета)

КП.1

КАДАСТРОВЫЙ ПАСПОРТ ЗЕМЕЛЬНОГО УЧАСТКА

"26" октября 2015г., № МО-15/ЗВ-2163113

1	Кадастровый номер:	50:23:0030388-1994	2	Лист № 1	3	Всего листов: 2
4	Номер кадастрового квартала:	50:23:0030388				
5	Предыдущие номера:	50:23:0030388:1179	6	Дата внесения номера в государственный кадастр недвижимости:	23.10.2015	
7						
8	Кадастровые номера объектов капитального строительства:	—				
9	Адрес (описание местоположения): Московская область, р-н Раменский, городское поселение Раменское					
10	Категория земель: Земли населенных пунктов					
11	Разрешенное использование: Для производственной застройки, застройки объектами торгово-складского и иного назначения					
12	Площадь: 10989 +/- 3 кв. м					
13	Кадастровая стоимость: 21257341.38 руб.					
14	Сведения о правах: —					
15	Особые отметки: —					
16	Сведения о природных объектах: —					
Дополнительные сведения:						
17.1	Кадастровые номера участков, образованных с земельным участком: 50:23:0030388-1999, 50:23:0030388-1991, 50:23:0030388-1992, 50:23:0030388-1993, 50:23:0030388-1997, 50:23:0030388-1998, 50:23:0030388-1987, 50:23:0030388-1988, 50:23:0030388-1989, 50:23:0030388-2000, 50:23:0030388-1995, 50:23:0030388-1996, 50:23:0030388-1986, 50:23:0030388-1985, 50:23:0030388-1990					
17.2	Кадастровый номер преобразованного участка: —					
17.3	Кадастровые номера участков, подлежащих снятию или снятых с кадастрового учета: 50:23:0030388-1179					
17.4	Кадастровые номера участков, образованных из земельного участка: —					
18	Характер сведений государственного кадастра недвижимости (статус записи о земельном участке): Сведения об объекте недвижимости имеют статус временные. Дата истечения срока действия временного характера - 24.10.2020					
19	Сведения о кадастровом инженер: Бугрова Елена Владимировна №77-12-34, ООО "УК "Земельное развитие", 19.10.2015					

Заместитель начальника отдела кадастрового учета №3  
(подпись)

М.П.

(подпись)

А.А. Андрейчиков  
(подпись, фамилия)

КП.2

КАДАСТРОВЫЙ ПАСПОРТ ЗЕМЕЛЬНОГО УЧАСТКА

"26" октября 2015г., № МО-15/ЗВ-2163113

1	Кадастровый номер:	50:23:0030388-1994	2	Лист № 2	3	Всего листов: 2
4	План (чертеж, схема) земельного участка:					
5	Масштаб: —					

Заместитель начальника отдела кадастрового учета №3  
(подпись)

М.П.

(подпись)

А.А. Андрейчиков  
(подпись, фамилия)

Филиал федерального государственного бюджетного учреждения "Федеральная кадастровая палата Росреестра" по Московской области

(полное наименование органа кадастрового учета)

КП.1

КАДАСТРОВЫЙ ПАСПОРТ ЗЕМЕЛЬНОГО УЧАСТКА

"26" октября 2015г., № МО-15/ЗВ-2163114

1	Кадастровый номер: 50:23:0030388:1995	2	Лист № 1	3	Всего листов: 2
4	Номер кадастрового квартала: 50:23:0030388				
5	Предудлиние номера: 50:23:0030388:1179	6	Дата внесения номера в государственный кадастр недвижимости: 23.10.2015		
7	—				
8	Кадастровые номера объектов капитального строительства: —				
9	Адрес (описание местоположения): Московская область, р-н Раменский, городское поселение Раменское				
10	Категория земель: Земли населённых пунктов				
11	Разрешенное использование: Для производственной застройки, застройки объектами торгово-складского и иного назначения				
12	Площадь: 10925 +/- 37 кв. м				
13	Кадастровая стоимость: 21133538.50 руб.				
14	Сведения о правах: —				
15	Особые отметки: —				
16	Сведения о природных объектах: —				
17	Дополнительные сведения:				
17.1	Кадастровые номера участков, образованных с земельным участком: 50:23:0030388:1999, 50:23:0030388:1991, 50:23:0030388:1992, 50:23:0030388:1993, 50:23:0030388:1997, 50:23:0030388:1998, 50:23:0030388:1987, 50:23:0030388:1988, 50:23:0030388:1989, 50:23:0030388:2000, 50:23:0030388:1994, 50:23:0030388:1996, 50:23:0030388:1986, 50:23:0030388:1985, 50:23:0030388:1990				
17.2	Кадастровый номер преобразованного участка: —				
17.3	Кадастровые номера участков, подлежащих снятию или снятых с кадастрового учета: 50:23:0030388:1179				
17.4	Кадастровые номера участков, образованных из земельного участка: —				
18	Характер сведений государственного кадастра недвижимости (статус записи о земельном участке): Сведения об объекте недвижимости имеют статус временные. Дата истечения срока действия временного характера - 24.10.2020				
19	Сведения о кадастровых инженерах: Бутрова Елена Владимировна №77-12-34, ООО "УК "Земельное развитие", 19.10.2015				

Заместитель начальника отдела кадастрового учета №3

(подпись)

М.П.

(подпись)

А.А. Андрейчиков

(подпись, фамилия)

КП.2

КАДАСТРОВЫЙ ПАСПОРТ ЗЕМЕЛЬНОГО УЧАСТКА

"26" октября 2015г., № МО-15/ЗВ-2163114

1	Кадастровый номер: 50:23:0030388:1995	2	Лист № 2	3	Всего листов: 2
4	План (чертеж, схема) земельного участка:				
5	Масштаб: —				

Заместитель начальника отдела кадастрового учета №3

(подпись)

М.П.

(подпись)

А.А. Андрейчиков

(подпись, фамилия)

Филиал федерального государственного бюджетного учреждения "Федеральная кадастровая палата Росреестра" по Московской области

(полное наименование органа кадастрового учета)

КП.1

КАДАСТРОВЫЙ ПАСПОРТ ЗЕМЕЛЬНОГО УЧАСТКА

"26" октября 2015г., № МО-15/ЗВ-2163115

1	Кадастровый номер: 50:23:0030388:1996	2	Лист № 1	3	Всего листов: 2
4	Номер кадастрового квартала: 50:23:0030388				
5	Предудлиние номера: 50:23:0030388:1179	6	Дата внесения номера в государственный кадастр недвижимости: 23.10.2015		
7	—				
8	Кадастровые номера объектов капитального строительства: —				
9	Адрес (описание местоположения): Московская область, р-н Раменский, городское поселение Раменское				
10	Категория земель: Земли населенных пунктов				
11	Разрешенное использование: Для производственной застройки, застройки объектами торгово-складского и иного назначения				
12	Площадь: 10864 кв. м				
13	Кадастровая стоимость: 21015538.88 руб.				
14	Сведения о правах: —				
15	Особые отметки: —				
16	Сведения о природных объектах: —				
17	Дополнительные сведения:				
17.1	Кадастровые номера участков, образованных с земельным участком: 50:23:0030388:1999, 50:23:0030388:1991, 50:23:0030388:1992, 50:23:0030388:1993, 50:23:0030388:1997, 50:23:0030388:1998, 50:23:0030388:1987, 50:23:0030388:1988, 50:23:0030388:1989, 50:23:0030388:2000, 50:23:0030388:1994, 50:23:0030388:1995, 50:23:0030388:1986, 50:23:0030388:1985, 50:23:0030388:1990				
17.2	Кадастровый номер преобразованного участка: —				
17.3	Кадастровые номера участков, подлежащих снятию или снятых с кадастрового учета: 50:23:0030388:1179				
17.4	Кадастровые номера участков, образованных из земельного участка: —				
18	Характер сведений государственного кадастра недвижимости (статус записи о земельном участке): Сведения об объекте недвижимости имеют статус временные. Дата истечения срока действия временного характера - 24.10.2020				
19	Сведения о кадастровых инженерах: Бутрова Елена Владимировна №77-12-34, ООО "УК "Земельное развитие", 19.10.2015				

Заместитель начальника отдела кадастрового учета №3

(подпись)

М.П.

(подпись)

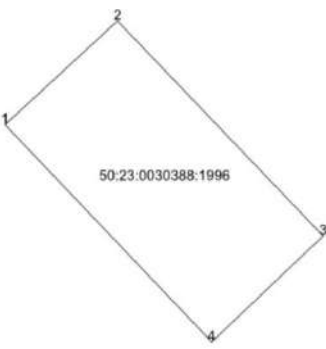
А.А. Андрейчиков

(подпись, фамилия)

КП.2

КАДАСТРОВЫЙ ПАСПОРТ ЗЕМЕЛЬНОГО УЧАСТКА

"26" октября 2015г., № МО-15/ЗВ-2163115

1	Кадастровый номер: 50:23:0030388:1996	2	Лист № 2	3	Всего листов: 2
4	План (чертеж, схема) земельного участка:				
					
5	Масштаб: —				

Заместитель начальника отдела кадастрового учета №3

(подпись)

М.П.

(подпись)

А.А. Андрейчиков

(подпись, фамилия)



Филиал федерального государственного бюджетного учреждения "Федеральная кадастровая палата Росреестра" по Московской области

(полное наименование органа кадастрового учета)

КП.1

КАДАСТРОВЫЙ ПАСПОРТ ЗЕМЕЛЬНОГО УЧАСТКА

"26" октября 2015г., № МО-15/ЗВ-2163116

1	Кадастровый номер: 50:23:0030388:1997	2	Лист № 1	3	Всего листов: 2
4	Номер кадастрового квартала: 50:23:0030388				
5	Предудлиние номера: 50:23:0030388:1179	6	Дата внесения номера в государственный кадастр недвижимости: 23.10.2015		
7	—				
8	Кадастровые номера объектов капитального строительства: —				
9	Адрес (описание местоположения): Московская область, р-н Раменский, городское поселение Раменское				
10	Категория земель: Земли населенных пунктов				
11	Разрешенное использование: Для производственной застройки, застройки объектами торгово-складского и иного назначения				
12	Площадь: 10800 +/- 36 кв. м				
13	Кадастровая стоимость: 20891736 руб.				
14	Сведения о правах: —				
15	Особые отметки: —				
16	Сведения о природных объектах: —				
17	Дополнительные сведения:				
17.1	Кадастровые номера участков, образованных с земельным участком: 50:23:0030388:1999, 50:23:0030388:1991, 50:23:0030388:1992, 50:23:0030388:1993, 50:23:0030388:1998, 50:23:0030388:1987, 50:23:0030388:1988, 50:23:0030388:1989, 50:23:0030388:2000, 50:23:0030388:1994, 50:23:0030388:1995, 50:23:0030388:1996, 50:23:0030388:1986, 50:23:0030388:1985, 50:23:0030388:1990				
17.2	Кадастровый номер преобразованного участка: —				
17.3	Кадастровые номера участков, подлежащих снятию или снятых с кадастрового учета: 50:23:0030388:1179				
17.4	Кадастровые номера участков, образованных из земельного участка: —				
18	Характер сведений государственного кадастра недвижимости (статус записи о земельном участке): Сведения об объекте недвижимости имеют статус временные. Дата истечения срока действия временного характера - 24.10.2020				
19	Сведения о кадастровых инженерах: Бутрова Елена Владимировна №77-12-34, ООО "УК "Земельное развитие", 19.10.2015				

Заместитель начальника отдела кадастрового учета №3

(подпись)

М.П.

(подпись)

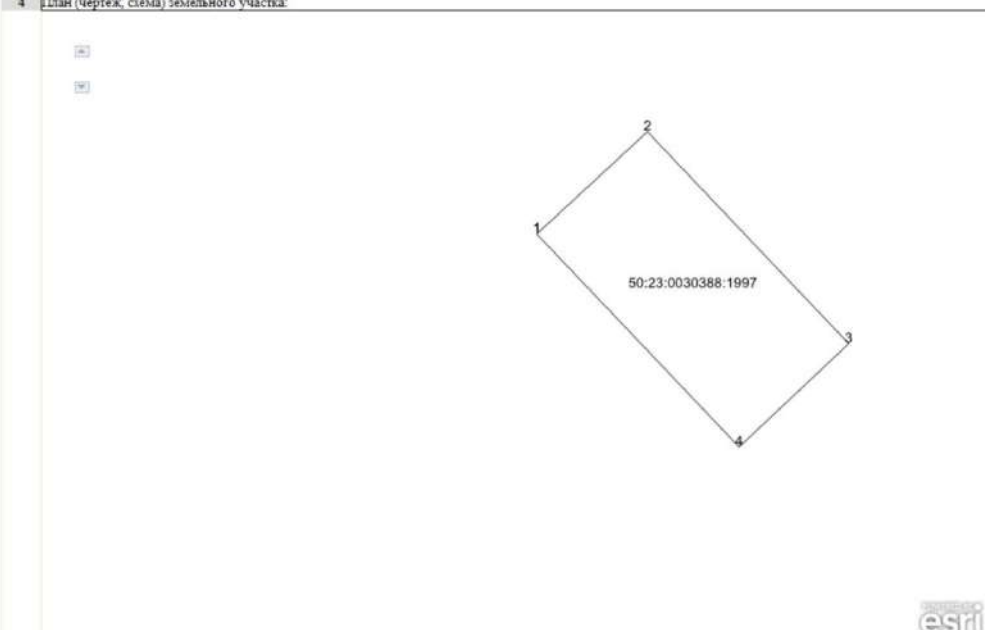
А.А. Андрейчиков

(инициалы, фамилия)

КП.2

КАДАСТРОВЫЙ ПАСПОРТ ЗЕМЕЛЬНОГО УЧАСТКА

"26" октября 2015г., № МО-15/ЗВ-2163116

1	Кадастровый номер: 50:23:0030388:1997	2	Лист № 2	3	Всего листов: 2
4	План (чертеж, схема) земельного участка:				
					
5	Масштаб: —				

Заместитель начальника отдела кадастрового учета №3

(подпись)

М.П.

(подпись)

А.А. Андрейчиков

(инициалы, фамилия)

Филиал федерального государственного бюджетного учреждения "Федеральная кадастровая палата Росреестра" по Московской области

(полное наименование органа кадастрового учета)

КП.1

**КАДАСТРОВЫЙ ПАСПОРТ ЗЕМЕЛЬНОГО УЧАСТКА**

"26" октября 2015г. № МО-15/ЗВ-2163117

1	Кадастровый номер: 50:23:0030388:1998	2	Лист № 1	3	Всего листов: 2
4	Номер кадастрового квартала: 50:23:0030388				
5	Предудлиние номера: 50:23:0030388:1179	6	Дата внесения номера в государственный кадастр недвижимости: 23.10.2015		
7	—				
8	Кадастровые номера объектов капитального строительства: —				
9	Адрес (описание местоположения): Московская область, р-н Раменский, городское поселение Раменское				
10	Категория земель: Земли населённых пунктов				
11	Разрешенное использование: Для производственной застройки, застройки объектами торгово-складского и иного назначения				
12	Площадь: 10558 +/- 36 кв. м				
13	Кадастровая стоимость: 20423606,36 руб.				
14	Сведения о правах: —				
15	Особые отметки: —				
16	Сведения о природных объектах: —				
17	Дополнительные сведения:				
17.1	Кадастровые номера участков, образованных с земельным участком: 50:23:0030388:1999, 50:23:0030388:1991, 50:23:0030388:1992, 50:23:0030388:1993, 50:23:0030388:1997, 50:23:0030388:1987, 50:23:0030388:1988, 50:23:0030388:1989, 50:23:0030388:2000, 50:23:0030388:1994, 50:23:0030388:1995, 50:23:0030388:1996, 50:23:0030388:1986, 50:23:0030388:1985, 50:23:0030388:1990				
17.2	Кадастровый номер преобразованного участка: —				
17.3	Кадастровые номера участков, подлежащих снятию или снятых с кадастрового учета: 50:23:0030388:1179				
17.4	Кадастровые номера участков, образованных из земельного участка: —				
18	Характер сведений государственного кадастра недвижимости (статус записи о земельном участке): Сведения об объекте недвижимости имеют статус временные. Дата истечения срока действия временного характера - 24.10.2020				
19	Сведения о кадастровых инженерах: Бутрова Елена Владимировна №77-12-34, ООО "УК "Земельное развитие", 19.10.2015				

Заместитель начальника отдела кадастрового учета №3

(подпись)

М.П.

(подпись)

А.А. Андрейчиков

(инициалы, фамилия)

КП.2

**КАДАСТРОВЫЙ ПАСПОРТ ЗЕМЕЛЬНОГО УЧАСТКА**

"26" октября 2015г. № МО-15/ЗВ-2163117

1	Кадастровый номер: 50:23:0030388:1998	2	Лист № 2	3	Всего листов: 2
4	План (чертеж, схема) земельного участка:				
5	Масштаб —				

Заместитель начальника отдела кадастрового учета №3

(подпись)

М.П.

(подпись)

А.А. Андрейчиков

(инициалы, фамилия)

Филиал федерального государственного бюджетного учреждения "Федеральная кадастровая палата Росреестра" по Московской области  
(полное наименование органа кадастрового учета)

КП.1

КАДАСТРОВЫЙ ПАСПОРТ ЗЕМЕЛЬНОГО УЧАСТКА

"26" октября 2015г. № МО-15/ЗВ-2163118

1	Кадастровый номер:	50:23:0030388:1999	2	Лист № 1	3	Всего листов: 2
4	Номер кадастрового квартала:	50:23:0030388				
5	Предшущие номера:	50:23:0030388:1179	6	Дата внесения номера в государственный кадастр недвижимости:	23.10.2015	
7						
8	Кадастровые номера объектов капитального строительства:	—				
9	Адрес (описание местоположения):	Московская область, р-н Раменский, городское поселение Раменское				
10	Категория земель:	Земли населенных пунктов				
11	Разрешенное использование:	Для производственной застройки, застройки объектами торгово-складского и иного назначения				
12	Площадь:	109710 +/- 11бв. кв.				
13	Кадастровая стоимость:	212225218.20 руб.				
14	Сведения о правах:	—				
15	Особые отметки:	—				
16	Сведения о природных объектах:	—				
Дополнительные сведения:						
17.1	Кадастровые номера участков, образованных с земельным участком: 50:23:0030388:1991, 50:23:0030388:1992, 50:23:0030388:1993, 50:23:0030388:1997, 50:23:0030388:1998, 50:23:0030388:1987, 50:23:0030388:1988, 50:23:0030388:1989, 50:23:0030388:2000, 50:23:0030388:1994, 50:23:0030388:1995, 50:23:0030388:1996, 50:23:0030388:1986, 50:23:0030388:1985, 50:23:0030388:1990					
17.2	Кадастровый номер преобразованного участка: —					
17.3	Кадастровые номера участков, подлежащих снятию или снятых с кадастрового учета: 50:23:0030388:1179					
17.4	Кадастровые номера участков, образованных из земельного участка: —					
18	Характер сведений государственного кадастра недвижимости (статус записи о земельном участке): Сведения об объекте недвижимости имеют статус временные. Дата истечения срока действия временного характера - 24.10.2020					
19	Сведения о кадастровых инженерах: Бутрова Елена Владимировна №77-12-34, ООО "УК "Земельное развитие", 19.10.2015					

Заместитель начальника отдела кадастрового учета №3

(подпись)

М.П.

(подпись)

А.А. Андрейчиков

(инициалы, фамилия)

КП.2

КАДАСТРОВЫЙ ПАСПОРТ ЗЕМЕЛЬНОГО УЧАСТКА

"26" октября 2015г. № МО-15/ЗВ-2163118

1	Кадастровый номер:	50:23:0030388:1999	2	Лист № 2	3	Всего листов: 2
4	План (чертеж, схема) земельного участка					
5	Масштаб: —					

Заместитель начальника отдела кадастрового учета №3

(подпись)

М.П.

(подпись)

А.А. Андрейчиков

(инициалы, фамилия)

Филиал федерального государственного бюджетного учреждения "Федеральная кадастровая палата Росреестра" по Московской области

(полное наименование органа кадастрового учета)

КП.1

КАДАСТРОВЫЙ ПАСПОРТ ЗЕМЕЛЬНОГО УЧАСТКА

"26" октября 2015г., № МО-15/ЗВ-2163105

1	Кадастровый номер: 50:23:0030388:2000	2	Лист № 1	3	Всего листов: 2
4	Номер кадастрового квартала: 50:23:0030388				
5	Предудлиние номера: 50:23:0030388:1179	6	Дата внесения номера в государственный кадастр недвижимости: 23.10.2015		
7	—				
8	Кадастровые номера объектов капитального строительства: —				
9	Адрес (описание местоположения): Московская область, р-н Раменский, городское поселение Раменское				
10	Категория земель: Земли населённых пунктов				
11	Разрешенное использование: Для производственной застройки, застройки объектами торгово-складского и иного назначения				
12	Площадь: 5005 +/- 25 кв. м				
13	Кадастровая стоимость: 9681772.10 руб.				
14	Сведения о правах: —				
15	Особые отметки: —				
16	Сведения о природных объектах: —				
17	Дополнительные сведения:				
17.1	Кадастровые номера участков, образованных с земельным участком: 50:23:0030388:1999, 50:23:0030388:1991, 50:23:0030388:1992, 50:23:0030388:1993, 50:23:0030388:1997, 50:23:0030388:1998, 50:23:0030388:1987, 50:23:0030388:1988, 50:23:0030388:1989, 50:23:0030388:1994, 50:23:0030388:1995, 50:23:0030388:1996, 50:23:0030388:1986, 50:23:0030388:1985, 50:23:0030388:1990				
17.2	Кадастровый номер преобразованного участка: —				
17.3	Кадастровые номера участков, подлежащих снятию или снятых с кадастрового учета: 50:23:0030388:1179				
17.4	Кадастровые номера участков, образованных из земельного участка: —				
18	Характер сведений государственного кадастра недвижимости (статус записи о земельном участке): Сведения об объекте недвижимости имеют статус временные. Дата истечения срока действия временного характера - 24.10.2020				
19	Сведения о кадастровых инженерах: Бутрова Елена Владимировна №77-12-34, ООО "УК "Земельное развитие", 19.10.2015				

Заместитель начальника отдела кадастрового учета №3

(подпись)

М.П.

(подпись)

А.А. Андрейчиков

(подпись, фамилия)

КП.2

КАДАСТРОВЫЙ ПАСПОРТ ЗЕМЕЛЬНОГО УЧАСТКА

"26" октября 2015г., № МО-15/ЗВ-2163105

1	Кадастровый номер: 50:23:0030388:2000	2	Лист № 2	3	Всего листов: 2
4	План (чертеж, схема) земельного участка:				
5	Масштаб: —				

Заместитель начальника отдела кадастрового учета №3

(подпись)

М.П.

(подпись)

А.А. Андрейчиков

(подпись, фамилия)