Название паевого инвестиционного фонда, номер и дата регистрации правил доверительного управления паевым инвестиционным фондом, полное или сокращенное фирменное наименование управляющей компании этого фонда, номер лицензии управляющей компании этого фонда:

Закрытый паевой инвестиционный фонд рентный «Своя земля – рентный», правила доверительного управления № 1438 - 94156151 зарегистрированы ФСФР России 26.05.2009г.

Общество с ограниченной ответственностью «УПРАВЛЯЮЩАЯ КОМПАНИЯ «ТОВАРИЩЕСТВО ДОВЕРИТЕЛЬНОГО УПРАВЛЕНИЯ». Лицензия на осуществление деятельности по управлению инвестиционными фондами, паевыми инвестиционными фондами и негосударственными пенсионными фондами № № 21-000-1-00977, предоставлена Банком России 26.06.2014г.

Сведения о месте (с указанием адреса помещения, адреса сайта управляющей компании паевого инвестиционного фонда и номеров телефонов), в котором можно получить информацию, подлежащую раскрытию и предоставлению в соответствии с Федеральным законом от 29.11.2001 №156-ФЗ «Об инвестиционных фондах»: 105094, г. Москва, ул. Золотая, дом 11, помещение 5Б11. Телефон ООО «УК «ТДУ»: (495) 357-22-36, сайт http://www.uktdu.ru/, e-mail: info@uktdu.ru.

Стоимость инвестиционных паев может увеличиваться и уменьшаться, результаты инвестирования в прошлом не определяют доходов в будущем, государство не гарантирует доходности инвестиций в инвестиционные фонды, перед приобретением инвестиционных паев необходимо внимательно ознакомиться с правилами доверительного управления паевым инвестиционным фондом.

Формула успеха

125212, г. Москва,
Кронштадтский бульвар, д. 7А,
стр. 2, эт. 3, пом. I, ком. 2
Тел. +7 (499) 550-05-09
www.kgfu.ru

ОТЧЕТ № 411/23

об оценке рыночной стоимости земельных участков (297 ед.), входящих в состав имущества Закрытого паевого инвестиционного рентного фонда «Своя земля - рентный»

Дата оценки: 28.03.2023 г.

Дата составления отчета: 28.03.2023 г.

Заказчик: ООО «УК «ТДУ» Д.У. ЗПИФ рентный «Своя земля – рентный».

Исполнитель: ООО «КГФУ»

Москва 2023

СОДЕРЖАНИЕ

1. ОСНОВНЫЕ ФАКТЫ И ВЫВОДЫ 5
1.1. Основание для проведения оценщиком оценки объекта оценки 5
1.2. Цель оценки 5
1.3. Общая информация, идентифицирующая объект оценки 5
1.4. Результаты оценки, полученные при применении различных подходов к оценке 5
1.5. Итоговая величина стоимости объекта оценки 11
1.6. Вид оцениваемой стоимости и результат оценки 17
2. ЗАДАНИЕ НА ОЦЕНКУ В СООТВЕТСТВИИ С ТРЕБОВАНИЯМИ ФЕДЕРАЛЬНЫХ СТАНДАРТОВ ОЦЕНКИ 20
3. СОДЕРЖАНИЕ И ОБЪЕМ РАБОТ, ИСПОЛЬЗОВАННЫХ ДЛЯ ПРОВЕДЕНИЯ ОЦЕНКИ 22
4. СВЕДЕНИЯ О ЗАКАЗЧИКЕ ОЦЕНКИ И ОБ ОЦЕНЩИКЕ 23
4.1. Сведения о Заказчике 23
4.2. Сведения об Оценщике, работающем на основании трудового договора 23
4.3. Сведения о юридическом лице, с которым Оценщик заключил трудовой договор 23
5. СВЕДЕНИЯ О НЕЗАВИСИМОСТИ ОЦЕНЩИКА И ЮРИДИЧЕСКОГО ЛИЦА, С КОТОРЫМ ОЦЕНЩИК ЗАКЛЮЧИЛ ТРУДОВОЙ ДОГОВОР 24
5.1. Сведения о независимости юридического лица, с которым оценщик заключил трудовой договор 24
5.2. Сведения о независимости оценщика 24
6. ДОПУЩЕНИЯ И ОГРАНИЧЕНИЯ ОЦЕНКИ 25
6.1. Специальные допущения 25
6.2. Существенные допущения, не являющиеся специальными 25
6.3. Прочие допущения 26
6.4. Ограничения оценки 26
7. ПРИМЕНЯЕМЫЕ СТАНДАРТЫ ОЦЕНОЧНОЙ ДЕЯТЕЛЬНОСТИ 28
7.1. Обоснование использования стандартов при проведении оценки объекта оценки 28
7.2. Используемая терминология 29
8. ОПИСАНИЕ ОБЪЕКТА ОЦЕНКИ С УКАЗАНИЕМ ПЕРЕЧНЯ ДОКУМЕНТОВ, ИСПОЛЬЗУЕМЫХ ОЦЕНЩИКОМ И УСТАНАВЛИВАЮЩИХ КОЛИЧЕСТВЕННЫЕ И КАЧЕСТВЕННЫЕ ХАРАКТЕРИСТИКИ ОБЪЕКТА ОЦЕНКИ 34
8.1. Идентификация Объекта оценки 34
8.2. Описание местоположения объекта оценки 35
8.3. Количественные и качественные характеристики объекта оценки 37
8.4. Перечень документов, используемых Оценщиком и устанавливающих количественные и качественные характеристики объекта оценки 75
9. АНАЛИЗ РЫНКА ОБЪЕКТА ОЦЕНКИ, ЦЕНООБРАЗУЮЩИХ ФАКТОРОВ, А ТАКЖЕ ВНЕШНИХ ФАКТОРОВ, ВЛИЯЮЩИХ НА ЕГО СТОИМОСТЬ 76
9.1. Анализ влияния общей политической и социально-экономической обстановки в стране и регионе расположения объекта оценки на рынок оцениваемого объекта 76
9.2. Определение сегмента рынка, к которому принадлежит оцениваемый объект 81
9.3. Анализ оптового рынка земельных участков Московской области 82
9.4. Анализ фактических данных о ценах сделок и (или) предложений с объектами недвижимости из сегментов рынка, к которым может быть отнесен оцениваемый объект 89
9.5. Анализ основных факторов, влияющих на спрос, предложение и цены сопоставимых объектов недвижимости 94
9.6. Анализ влияния фактического назначения земельного участка на стоимость (для мест общего пользования) 96
9.7. Основные выводы относительно рынка недвижимости в сегментах, необходимых для оценки 105
10. АНАЛИЗ НАИБОЛЕЕ ЭФФЕКТИВНОГО ИСПОЛЬЗОВАНИЯ 106
11. РАСЧЕТ СТОИМОСТИ ОБЪЕКТА 109
11.1. Рыночный (сравнительный) подход 113
11.2. Доходный подход 114
11.3. Затратный подход 116
11.4. Расчет справедливой стоимости объекта оценки в рамках рыночного (сравнительного)

ПОДХОДА 117
12. СОГЛАСОВАНИЕ РЕЗУЛЬТАТОВ ОЦЕНКИ 135
13. ЗАКЛЮЧЕНИЕ ОБ ИТОГОВОЙ ВЕЛИЧИНЕ СТОИМОСТИ ОБЪЕКТА ОЦЕНКИ 136
14. ЗАЯВЛЕНИЕ О СООТВЕТСТВИИ 141
ПРИЛОЖЕНИЕ 1. ПЕРЕЧЕНЬ ДАННЫХ, ИСПОЛЬЗОВАННЫХ ПРИ ПРОВЕДЕНИИ ОЦЕНКИ ОБЪЕКТА ОЦЕНКИ 142
1. ПРАВОВАЯ ИНФОРМАЦИЯ 142
2. МЕТОДИЧЕСКАЯ ИНФОРМАЦИЯ 142
3. РЫНОЧНАЯ ИНФОРМАЦИЯ 142
ПРИЛОЖЕНИЕ 2. КОПИИ ДОКУМЕНТОВ, ПОДТВЕРЖДАЮЩИХ ПРАВОМОЧНОСТЬ ОЦЕНКИ 143
ПРИЛОЖЕНИЕ 3. ИНФОРМАЦИЯ, ИСПОЛЬЗОВАННАЯ В РАСЧЕТАХ 150
ПРИЛОЖЕНИЕ 4. КОПИИ ДОКУМЕНТОВ ОБ ОБЪЕКТЕ ОЦЕНКИ 156

1. ОСНОВНЫЕ ФАКТЫ И ВЫВОДЫ

1.1. Основание для проведения оценщиком оценки объекта оценки

Основанием проведения оценки является Задание на оценку № 24/23 от 28.03.2023 г. к Договору № КГФУ-СЗР-1/2016 от «14» июля 2016 года на оказание услуг по оценке объекта оценки, заключенный ООО «УК «ТДУ» Д.У. Закрытого паевого инвестиционного рентного фонда «Своя земля - рентный», именуемое в дальнейшем «Заказчик» и ООО «КГФУ», именуемым в дальнейшем «Исполнитель».

1.2. Цель оценки

Целью оценки является определение справедливой стоимости право собственности на объект оценки, вид которой определяется в задании на оценку с учетом предполагаемого использования результата оценки (Международный стандарт финансовой отчетности (IFRS) 13 «Оценка справедливой стоимости», Федеральный стандарт оценки «Виды стоимости (ФСО II)»).

1.3. Общая информация, идентифицирующая объект оценки

Объектом оценки является: Земельные участки (297 ед.), расположенные в Раменском районе Московской области, входящие в состав имущества Закрытого паевого инвестиционного рентного фонда «Своя земля - рентный».

1.4. Результаты оценки, полученные при применении различных подходов к оценке

В результате проведения расчётов различными подходами были получены следующие значения стоимости объекта оценки:

№ п/п	Кадастровый номер	Результаты оценки, полученные при применении различных подходов к оценке		
		Затратный подход, руб.	Сравнительный подход, руб.	Доходный подход, руб.
1.	50:23:0020275:5605	Не применялся	531 000	Не применялся
2.	50:23:0020275:5602	Не применялся	531 000	Не применялся
3.	50:23:0020275:5601	Не применялся	531 000	Не применялся
4.	50:23:0020275:5600	Не применялся	531 000	Не применялся
5.	50:23:0020275:5597	Не применялся	531 000	Не применялся
6.	50:23:0020275:5593	Не применялся	531 000	Не применялся
7.	50:23:0020275:5591	Не применялся	530 000	Не применялся
8.	50:23:0020275:5590	Не применялся	526 000	Не применялся
9.	50:23:0020275:5588	Не применялся	523 000	Не применялся
10.	50:23:0020275:5585	Не применялся	519 000	Не применялся
11.	50:23:0020275:5582	Не применялся	512 000	Не применялся
12.	50:23:0020275:5579	Не применялся	484 000	Не применялся
13.	50:23:0020275:5576	Не применялся	1 079 000	Не применялся
14.	50:23:0020275:5575	Не применялся	1 027 000	Не применялся
15.	50:23:0020275:5573	Не применялся	931 000	Не применялся
16.	50:23:0020275:5572	Не применялся	859 000	Не применялся
17.	50:23:0020275:5571	Не применялся	810 000	Не применялся
18.	50:23:0020275:5569	Не применялся	510 000	Не применялся
19.	50:23:0020275:5566	Не применялся	670 000	Не применялся
20.	50:23:0020275:5564	Не применялся	621 000	Не применялся
21.	50:23:0020275:5563	Не применялся	620 000	Не применялся
22.	50:23:0020275:5561	Не применялся	620 000	Не применялся
23.	50:23:0020275:5560	Не применялся	620 000	Не применялся
24.	50:23:0020275:5559	Не применялся	620 000	Не применялся
25.	50:23:0020275:5558	Не применялся	509 000	Не применялся
26.	50:23:0020275:5557	Не применялся	620 000	Не применялся
27.	50:23:0020275:5556	Не применялся	620 000	Не применялся
28.	50:23:0020275:5555	Не применялся	620 000	Не применялся
29.	50:23:0020275:5554	Не применялся	620 000	Не применялся
30.	50:23:0020275:5553	Не применялся	2 020 000	Не применялся
31.	50:23:0020275:5552	Не применялся	1 557 000	Не применялся
32.	50:23:0020275:5551	Не применялся	1 403 000	Не применялся
33.	50:23:0020275:5550	Не применялся	1 175 000	Не применялся

№ п/п	Кадастровый номер	Результаты оценки, полученные при применении различных подходов к оценке		
		Затратный подход, руб.	Сравнительный подход, руб.	Доходный подход, руб.
34.	50:23:0020275:5549	Не применялся	620 000	Не применялся
35.	50:23:0020275:5546	Не применялся	1 045 000	Не применялся
36.	50:23:0020275:5545	Не применялся	610 000	Не применялся
37.	50:23:0020275:5544	Не применялся	1 040 000	Не применялся
38.	50:23:0020275:5543	Не применялся	979 000	Не применялся
39.	50:23:0020275:5542	Не применялся	971 000	Не применялся
40.	50:23:0020275:5541	Не применялся	930 000	Не применялся
41.	50:23:0020275:5539	Не применялся	607 000	Не применялся
42.	50:23:0020275:5538	Не применялся	916 000	Не применялся
43.	50:23:0020275:5537	Не применялся	896 000	Не применялся
44.	50:23:0020275:5533	Не применялся	849 000	Не применялся
45.	50:23:0020275:5532	Не применялся	846 000	Не применялся
46.	50:23:0020275:5531	Не применялся	606 000	Не применялся
47.	50:23:0020275:5530	Не применялся	834 000	Не применялся
48.	50:23:0020275:5529	Не применялся	829 000	Не применялся
49.	50:23:0020275:5527	Не применялся	801 000	Не применялся
50.	50:23:0020275:5526	Не применялся	797 000	Не применялся
51.	50:23:0020275:5524	Не применялся	602 000	Не применялся
52.	50:23:0020275:5522	Не применялся	797 000	Не применялся
53.	50:23:0020275:5520	Не применялся	797 000	Не применялся
54.	50:23:0020275:5518	Не применялся	797 000	Не применялся
55.	50:23:0020275:5517	Не применялся	792 000	Не применялся
56.	50:23:0020275:5516	Не применялся	784 000	Не применялся
57.	50:23:0020275:5515	Не применялся	783 000	Не применялся
58.	50:23:0020275:5513	Не применялся	783 000	Не применялся
59.	50:23:0020275:5512	Не применялся	779 000	Не применялся
60.	50:23:0020275:5510	Не применялся	772 000	Не применялся
61.	50:23:0020275:5508	Не применялся	764 000	Не применялся
62.	50:23:0020275:5507	Не применялся	750 000	Не применялся
63.	50:23:0020275:5505	Не применялся	750 000	Не применялся
64.	50:23:0020275:5504	Не применялся	748 000	Не применялся
65.	50:23:0020275:5502	Не применялся	740 000	Не применялся
66.	50:23:0020275:5500	Не применялся	727 000	Не применялся
67.	50:23:0020275:5499	Не применялся	721 000	Не применялся
68.	50:23:0020275:5498	Не применялся	562 000	Не применялся
69.	50:23:0020275:5497	Не применялся	718 000	Не применялся
70.	50:23:0020275:5496	Не применялся	721 000	Не применялся
71.	50:23:0020275:5495	Не применялся	717 000	Не применялся
72.	50:23:0020275:5494	Не применялся	712 000	Не применялся
73.	50:23:0020275:5493	Не применялся	710 000	Не применялся
74.	50:23:0020275:5487	Не применялся	534 000	Не применялся
75.	50:23:0020275:5485	Не применялся	704 000	Не применялся
76.	50:23:0020275:5484	Не применялся	682 000	Не применялся
77.	50:23:0020275:5483	Не применялся	676 000	Не применялся
78.	50:23:0020275:5482	Не применялся	674 000	Не применялся
79.	50:23:0020275:5481	Не применялся	671 000	Не применялся
80.	50:23:0020275:5479	Не применялся	668 000	Не применялся
81.	50:23:0020275:5478	Не применялся	668 000	Не применялся
82.	50:23:0020275:5474	Не применялся	657 000	Не применялся
83.	50:23:0020275:5473	Не применялся	656 000	Не применялся
84.	50:23:0020275:5469	Не применялся	643 000	Не применялся
85.	50:23:0020275:5467	Не применялся	639 000	Не применялся
86.	50:23:0020275:5466	Не применялся	626 000	Не применялся
87.	50:23:0020275:5465	Не применялся	531 000	Не применялся
88.	50:23:0020275:5464	Не применялся	625 000	Не применялся
89.	50:23:0020275:5463	Не применялся	624 000	Не применялся
90.	50:23:0020275:5462	Не применялся	621 000	Не применялся
91.	50:23:0020275:5461	Не применялся	621 000	Не применялся
92.	50:23:0020275:5460	Не применялся	621 000	Не применялся
93.	50:23:0020275:5459	Не применялся	621 000	Не применялся

№ п/п	Кадастровый номер	Результаты оценки, полученные при применении различных подходов к оценке		
		Затратный подход, руб.	Сравнительный подход, руб.	Доходный подход, руб.
94.	50:23:0020275:5458	Не применялся	620 000	Не применялся
95.	50:23:0020275:5457	Не применялся	621 000	Не применялся
96.	50:23:0020275:5456	Не применялся	620 000	Не применялся
97.	50:23:0020275:5455	Не применялся	620 000	Не применялся
98.	50:23:0020275:5454	Не применялся	531 000	Не применялся
99.	50:23:0020275:5453	Не применялся	620 000	Не применялся
100.	50:23:0020275:5452	Не применялся	620 000	Не применялся
101.	50:23:0020275:5451	Не применялся	620 000	Не применялся
102.	50:23:0020275:5450	Не применялся	620 000	Не применялся
103.	50:23:0020275:5449	Не применялся	620 000	Не применялся
104.	50:23:0020275:5448	Не применялся	620 000	Не применялся
105.	50:23:0020275:5447	Не применялся	620 000	Не применялся
106.	50:23:0020275:5446	Не применялся	620 000	Не применялся
107.	50:23:0020275:5445	Не применялся	619 000	Не применялся
108.	50:23:0020275:5444	Не применялся	619 000	Не применялся
109.	50:23:0020275:5443	Не применялся	531 000	Не применялся
110.	50:23:0020275:5442	Не применялся	618 000	Не применялся
111.	50:23:0020275:5440	Не применялся	614 000	Не применялся
112.	50:23:0020275:5437	Не применялся	603 000	Не применялся
113.	50:23:0020275:5435	Не применялся	601 000	Не применялся
114.	50:23:0020275:5434	Не применялся	601 000	Не применялся
115.	50:23:0020275:5433	Не применялся	599 000	Не применялся
116.	50:23:0020275:5432	Не применялся	531 000	Не применялся
117.	50:23:0020275:5431	Не применялся	596 000	Не применялся
118.	50:23:0020275:5429	Не применялся	592 000	Не применялся
119.	50:23:0020275:5428	Не применялся	592 000	Не применялся
120.	50:23:0020275:5426	Не применялся	587 000	Не применялся
121.	50:23:0020275:5425	Не применялся	585 000	Не применялся
122.	50:23:0020275:5424	Не применялся	585 000	Не применялся
123.	50:23:0020275:5422	Не применялся	585 000	Не применялся
124.	50:23:0020275:5421	Не применялся	531 000	Не применялся
125.	50:23:0020275:5420	Не применялся	583 000	Не применялся
126.	50:23:0020275:5419	Не применялся	583 000	Не применялся
127.	50:23:0020275:5414	Не применялся	577 000	Не применялся
128.	50:23:0020275:5413	Не применялся	577 000	Не применялся
129.	50:23:0020275:5412	Не применялся	575 000	Не применялся
130.	50:23:0020275:5411	Не применялся	574 000	Не применялся
131.	50:23:0020275:5410	Не применялся	531 000	Не применялся
132.	50:23:0020275:5409	Не применялся	1 908 000	Не применялся
133.	50:23:0020275:5406	Не применялся	574 000	Не применялся
134.	50:23:0020275:5405	Не применялся	573 000	Не применялся
135.	50:23:0020275:5404	Не применялся	573 000	Не применялся
136.	50:23:0020275:5403	Не применялся	571 000	Не применялся
137.	50:23:0020275:5402	Не применялся	571 000	Не применялся
138.	50:23:0020275:5401	Не применялся	570 000	Не применялся
139.	50:23:0020275:5400	Не применялся	569 000	Не применялся
140.	50:23:0020275:5399	Не применялся	568 000	Не применялся
141.	50:23:0020275:5398	Не применялся	531 000	Не применялся
142.	50:23:0020275:5396	Не применялся	566 000	Не применялся
143.	50:23:0020275:5395	Не применялся	566 000	Не применялся
144.	50:23:0020275:5394	Не применялся	566 000	Не применялся
145.	50:23:0020275:5390	Не применялся	558 000	Не применялся
146.	50:23:0020275:5389	Не применялся	558 000	Не применялся
147.	50:23:0020275:5387	Не применялся	531 000	Не применялся
148.	50:23:0020275:5386	Не применялся	556 000	Не применялся
149.	50:23:0020275:5383	Не применялся	554 000	Не применялся
150.	50:23:0020275:5380	Не применялся	550 000	Не применялся
151.	50:23:0020275:5377	Не применялся	547 000	Не применялся
152.	50:23:0020275:5376	Не применялся	531 000	Не применялся
153.	50:23:0020275:5371	Не применялся	542 000	Не применялся

№ п/п	Кадастровый номер	Результаты оценки, полученные при применении различных подходов к оценке		
		Затратный подход, руб.	Сравнительный подход, руб.	Доходный подход, руб.
154.	50:23:0020275:5365	Не применялся	531 000	Не применялся
155.	50:23:0020275:5359	Не применялся	531 000	Не применялся
156.	50:23:0020275:5358	Не применялся	531 000	Не применялся
157.	50:23:0020275:5357	Не применялся	531 000	Не применялся
158.	50:23:0020275:5356	Не применялся	531 000	Не применялся
159.	50:23:0020275:5355	Не применялся	531 000	Не применялся
160.	50:23:0020275:5354	Не применялся	531 000	Не применялся
161.	50:23:0020275:5353	Не применялся	531 000	Не применялся
162.	50:23:0020275:5352	Не применялся	531 000	Не применялся
163.	50:23:0020275:5351	Не применялся	531 000	Не применялся
164.	50:23:0020275:5350	Не применялся	531 000	Не применялся
165.	50:23:0020275:5349	Не применялся	531 000	Не применялся
166.	50:23:0020275:5348	Не применялся	531 000	Не применялся
167.	50:23:0020275:5347	Не применялся	531 000	Не применялся
168.	50:23:0020275:5346	Не применялся	531 000	Не применялся
169.	50:23:0020275:5345	Не применялся	531 000	Не применялся
170.	50:23:0020275:5343	Не применялся	531 000	Не применялся
171.	50:23:0020275:5342	Не применялся	531 000	Не применялся
172.	50:23:0020275:5332	Не применялся	531 000	Не применялся
173.	50:23:0020275:5330	Не применялся	531 000	Не применялся
174.	50:23:0020275:5328	Не применялся	531 000	Не применялся
175.	50:23:0020275:5327	Не применялся	531 000	Не применялся
176.	50:23:0020275:5326	Не применялся	531 000	Не применялся
177.	50:23:0020275:5325	Не применялся	531 000	Не применялся
178.	50:23:0020275:5324	Не применялся	531 000	Не применялся
179.	50:23:0020275:5321	Не применялся	531 000	Не применялся
180.	50:23:0020275:5319	Не применялся	531 000	Не применялся
181.	50:23:0020275:5318	Не применялся	531 000	Не применялся
182.	50:23:0020275:5317	Не применялся	531 000	Не применялся
183.	50:23:0020275:5313	Не применялся	531 000	Не применялся
184.	50:23:0020275:5309	Не применялся	531 000	Не применялся
185.	50:23:0020275:5308	Не применялся	531 000	Не применялся
186.	50:23:0020275:5307	Не применялся	531 000	Не применялся
187.	50:23:0020275:5306	Не применялся	531 000	Не применялся
188.	50:23:0020275:5305	Не применялся	531 000	Не применялся
189.	50:23:0020275:5304	Не применялся	531 000	Не применялся
190.	50:23:0020275:5303	Не применялся	531 000	Не применялся
191.	50:23:0020275:5302	Не применялся	531 000	Не применялся
192.	50:23:0020275:5301	Не применялся	531 000	Не применялся
193.	50:23:0020275:5300	Не применялся	531 000	Не применялся
194.	50:23:0020275:5298	Не применялся	531 000	Не применялся
195.	50:23:0020275:5297	Не применялся	531 000	Не применялся
196.	50:23:0020275:5296	Не применялся	531 000	Не применялся
197.	50:23:0020275:5295	Не применялся	531 000	Не применялся
198.	50:23:0020275:5294	Не применялся	531 000	Не применялся
199.	50:23:0020275:5293	Не применялся	531 000	Не применялся
200.	50:23:0020275:5292	Не применялся	531 000	Не применялся
201.	50:23:0020275:5291	Не применялся	531 000	Не применялся
202.	50:23:0020275:5290	Не применялся	531 000	Не применялся
203.	50:23:0020275:5289	Не применялся	531 000	Не применялся
204.	50:23:0020275:5287	Не применялся	531 000	Не применялся
205.	50:23:0020275:5286	Не применялся	531 000	Не применялся
206.	50:23:0020275:5285	Не применялся	531 000	Не применялся
207.	50:23:0020275:5284	Не применялся	531 000	Не применялся
208.	50:23:0020275:5283	Не применялся	531 000	Не применялся
209.	50:23:0020275:5282	Не применялся	531 000	Не применялся
210.	50:23:0020275:5281	Не применялся	531 000	Не применялся
211.	50:23:0020275:5280	Не применялся	531 000	Не применялся
212.	50:23:0020275:5279	Не применялся	531 000	Не применялся
213.	50:23:0020275:5278	Не применялся	531 000	Не применялся

№ п/п	Кадастровый номер	Результаты оценки, полученные при применении различных подходов к оценке		
		Затратный подход, руб.	Сравнительный подход, руб.	Доходный подход, руб.
214.	50:23:0020275:5277	Не применялся	531 000	Не применялся
215.	50:23:0020275:5276	Не применялся	531 000	Не применялся
216.	50:23:0020275:5275	Не применялся	531 000	Не применялся
217.	50:23:0020275:5274	Не применялся	531 000	Не применялся
218.	50:23:0020275:5273	Не применялся	531 000	Не применялся
219.	50:23:0020275:5272	Не применялся	531 000	Не применялся
220.	50:23:0020275:5271	Не применялся	531 000	Не применялся
221.	50:23:0020275:5270	Не применялся	531 000	Не применялся
222.	50:23:0020275:5269	Не применялся	531 000	Не применялся
223.	50:23:0020275:5268	Не применялся	531 000	Не применялся
224.	50:23:0020275:5267	Не применялся	531 000	Не применялся
225.	50:23:0020275:5265	Не применялся	531 000	Не применялся
226.	50:23:0020275:5264	Не применялся	531 000	Не применялся
227.	50:23:0020275:5263	Не применялся	531 000	Не применялся
228.	50:23:0020275:5262	Не применялся	531 000	Не применялся
229.	50:23:0020275:5261	Не применялся	531 000	Не применялся
230.	50:23:0020275:5260	Не применялся	531 000	Не применялся
231.	50:23:0020275:5259	Не применялся	531 000	Не применялся
232.	50:23:0020275:5254	Не применялся	531 000	Не применялся
233.	50:23:0020275:5239	Не применялся	531 000	Не применялся
234.	50:23:0020275:5238	Не применялся	531 000	Не применялся
235.	50:23:0020275:5237	Не применялся	531 000	Не применялся
236.	50:23:0020275:5236	Не применялся	531 000	Не применялся
237.	50:23:0020275:5235	Не применялся	531 000	Не применялся
238.	50:23:0020275:5232	Не применялся	531 000	Не применялся
239.	50:23:0020275:5230	Не применялся	531 000	Не применялся
240.	50:23:0020275:5229	Не применялся	531 000	Не применялся
241.	50:23:0020275:5228	Не применялся	531 000	Не применялся
242.	50:23:0020275:5227	Не применялся	531 000	Не применялся
243.	50:23:0020275:5224	Не применялся	531 000	Не применялся
244.	50:23:0020275:5222	Не применялся	531 000	Не применялся
245.	50:23:0020275:5217	Не применялся	531 000	Не применялся
246.	50:23:0020275:5216	Не применялся	531 000	Не применялся
247.	50:23:0020275:5215	Не применялся	531 000	Не применялся
248.	50:23:0020275:5214	Не применялся	531 000	Не применялся
249.	50:23:0020275:5213	Не применялся	531 000	Не применялся
250.	50:23:0020275:5212	Не применялся	531 000	Не применялся
251.	50:23:0020275:5211	Не применялся	531 000	Не применялся
252.	50:23:0020275:5210	Не применялся	531 000	Не применялся
253.	50:23:0020275:5209	Не применялся	531 000	Не применялся
254.	50:23:0020275:5208	Не применялся	531 000	Не применялся
255.	50:23:0020275:5207	Не применялся	531 000	Не применялся
256.	50:23:0020275:5206	Не применялся	531 000	Не применялся
257.	50:23:0020275:5205	Не применялся	531 000	Не применялся
258.	50:23:0020275:5204	Не применялся	531 000	Не применялся
259.	50:23:0020275:5203	Не применялся	531 000	Не применялся
260.	50:23:0020275:5201	Не применялся	531 000	Не применялся
261.	50:23:0020275:5199	Не применялся	531 000	Не применялся
262.	50:23:0020275:5198	Не применялся	531 000	Не применялся
263.	50:23:0020275:5197	Не применялся	531 000	Не применялся
264.	50:23:0020275:5196	Не применялся	531 000	Не применялся
265.	50:23:0020275:5195	Не применялся	531 000	Не применялся
266.	50:23:0020275:5194	Не применялся	531 000	Не применялся
267.	50:23:0020275:5193	Не применялся	531 000	Не применялся
268.	50:23:0020275:5192	Не применялся	531 000	Не применялся
269.	50:23:0020275:5191	Не применялся	531 000	Не применялся
270.	50:23:0020275:5190	Не применялся	531 000	Не применялся
271.	50:23:0020275:5188	Не применялся	177 000	Не применялся
272.	50:23:0000000:165714	Не применялся	1 298 000	Не применялся
273.	50:23:0000000:165713	Не применялся	1 104 000	Не применялся

№ п/п	Кадастровый номер	Результаты оценки, полученные при применении различных подходов к оценке		
		Затратный подход, руб.	Сравнительный подход, руб.	Доходный подход, руб.
274.	50:23:0000000:165711	Не применялся	989 000	Не применялся
275.	50:23:0000000:165709	Не применялся	1 481 000	Не применялся
276.	50:23:0000000:165708	Не применялся	1 328 000	Не применялся
277.	50:23:0000000:165707	Не применялся	1 360 000	Не применялся
278.	50:23:0000000:165706	Не применялся	1 322 000	Не применялся
279.	50:23:0000000:165703	Не применялся	1 158 000	Не применялся
280.	50:23:0000000:165702	Не применялся	1 129 000	Не применялся
281.	50:23:0000000:165700	Не применялся	1 073 000	Не применялся
282.	50:23:0000000:165699	Не применялся	1 058 000	Не применялся
283.	50:23:0000000:165698	Не применялся	1 045 000	Не применялся
284.	50:23:0000000:165697	Не применялся	1 018 000	Не применялся
285.	50:23:0000000:165694	Не применялся	961 000	Не применялся
286.	50:23:0000000:165693	Не применялся	933 000	Не применялся
287.	50:23:0000000:165690	Не применялся	850 000	Не применялся
288.	50:23:0000000:165686	Не применялся	814 000	Не применялся
289.	50:23:0000000:165685	Не применялся	794 000	Не применялся
290.	50:23:0000000:165684	Не применялся	247 340 000	Не применялся
291.	50:23:0000000:165683	Не применялся	779 000	Не применялся
292.	50:23:0000000:165682	Не применялся	769 000	Не применялся
293.	50:23:0000000:165681	Не применялся	760 000	Не применялся
294.	50:23:0000000:165680	Не применялся	748 000	Не применялся
295.	50:23:0000000:165679	Не применялся	740 000	Не применялся
296.	50:23:0000000:165678	Не применялся	729 000	Не применялся
297.	50:23:0000000:165677	Не применялся	430 000	Не применялся

1.5. Итоговая величина стоимости объекта оценки

Справедливая стоимость Объекта оценки, определенная по состоянию на дату оценки округленно составляет:

438 883 000 (Четыреста сорок восемь восемьсот восемьдесят три тысячи) рублей, не облагается НДС[1].

В том числе,

№ п/п	Кадастровый номер	Адрес расположения	Площадь, кв.м.	Справедливая стоимость участка округленно, рублей
1.	50:23:0020275:5605	Московская область, г Раменское, Российская Федерация	600	531 000
2.	50:23:0020275:5602	Московская область, г Раменское, Российская Федерация	600	531 000
3.	50:23:0020275:5601	Московская область, г Раменское, Российская Федерация	600	531 000
4.	50:23:0020275:5600	Московская область, г Раменское, Российская Федерация	600	531 000
5.	50:23:0020275:5597	Московская область, г Раменское, Российская Федерация	599	531 000
6.	50:23:0020275:5593	Московская область, г Раменское, Российская Федерация	600	531 000
7.	50:23:0020275:5591	Московская область, г Раменское, Российская Федерация	598	530 000
8.	50:23:0020275:5590	Московская область, г Раменское, Российская Федерация	594	526 000
9.	50:23:0020275:5588	Московская область, г Раменское, Российская Федерация	590	523 000
10.	50:23:0020275:5585	Московская область, г Раменское, Российская Федерация	586	519 000
11.	50:23:0020275:5582	Московская область, г Раменское, Российская Федерация	578	512 000
12.	50:23:0020275:5579	Московская область, г Раменское, Российская Федерация	547	484 000
13.	50:23:0020275:5576	Московская область, г Раменское, Российская Федерация	1 218	1 079 000
14.	50:23:0020275:5575	Московская область, г Раменское, Российская Федерация	1 159	1 027 000
15.	50:23:0020275:5573	Московская область, г Раменское, Российская Федерация	1 051	931 000
16.	50:23:0020275:5572	Московская область, г Раменское, Российская Федерация	970	859 000
17.	50:23:0020275:5571	Московская область, г Раменское, Российская Федерация	915	810 000
18.	50:23:0020275:5569	Московская область, г Раменское, Российская Федерация	576	510 000
19.	50:23:0020275:5566	Московская область, г Раменское, Российская Федерация	757	670 000
20.	50:23:0020275:5564	Московская область, г Раменское, Российская Федерация	701	621 000
21.	50:23:0020275:5563	Московская область, г Раменское, Российская Федерация	700	620 000
22.	50:23:0020275:5561	Московская область, г Раменское, Российская Федерация	700	620 000
23.	50:23:0020275:5560	Московская область, г Раменское, Российская Федерация	700	620 000
24.	50:23:0020275:5559	Московская область, г Раменское, Российская Федерация	700	620 000
25.	50:23:0020275:5558	Московская область, г Раменское, Российская Федерация	575	509 000
26.	50:23:0020275:5557	Московская область, г Раменское, Российская Федерация	700	620 000
27.	50:23:0020275:5556	Московская область, г Раменское, Российская Федерация	700	620 000
28.	50:23:0020275:5555	Московская область, г Раменское, Российская Федерация	700	620 000
29.	50:23:0020275:5554	Московская область, г Раменское, Российская Федерация	700	620 000
30.	50:23:0020275:5553	Московская область, г Раменское, Российская Федерация	2 748	2 020 000
31.	50:23:0020275:5552	Московская область, г Раменское, Российская Федерация	2 118	1 557 000
32.	50:23:0020275:5551	Московская область, г Раменское, Российская Федерация	1 908	1 403 000
33.	50:23:0020275:5550	Московская область, г Раменское, Российская Федерация	1 327	1 175 000
34.	50:23:0020275:5549	Московская область, г Раменское, Российская Федерация	700	620 000
35.	50:23:0020275:5546	Московская область, г Раменское, Российская Федерация	1 180	1 045 000
36.	50:23:0020275:5545	Московская область, г Раменское, Российская Федерация	689	610 000
37.	50:23:0020275:5544	Московская область, г Раменское, Российская Федерация	1 174	1 040 000
38.	50:23:0020275:5543	Московская область, г Раменское, Российская Федерация	1 105	979 000
39.	50:23:0020275:5542	Московская область, г Раменское, Российская Федерация	1 096	971 000
40.	50:23:0020275:5541	Московская область, г Раменское, Российская Федерация	1 050	930 000
41.	50:23:0020275:5539	Московская область, г Раменское, Российская Федерация	685	607 000
42.	50:23:0020275:5538	Московская область, г Раменское, Российская Федерация	1 034	916 000
43.	50:23:0020275:5537	Московская область, г Раменское, Российская Федерация	1 012	896 000
44.	50:23:0020275:5533	Московская область, г Раменское, Российская Федерация	958	849 000
45.	50:23:0020275:5532	Московская область, г Раменское, Российская Федерация	955	846 000
46.	50:23:0020275:5531	Московская область, г Раменское, Российская Федерация	684	606 000
47.	50:23:0020275:5530	Московская область, г Раменское, Российская Федерация	942	834 000
48.	50:23:0020275:5529	Московская область, г Раменское, Российская Федерация	936	829 000
49.	50:23:0020275:5527	Московская область, г Раменское, Российская Федерация	904	801 000
50.	50:23:0020275:5526	Московская область, г Раменское, Российская Федерация	900	797 000
51.	50:23:0020275:5524	Московская область, г Раменское, Российская Федерация	680	602 000
52.	50:23:0020275:5522	Московская область, г Раменское, Российская Федерация	900	797 000

1 В соответствии с подпунктом 6 пункта 2 статьи 146 главы 21 «Налог на добавленную стоимость» Налогового кодекса Российской Федерации операции по реализации земельных участков (долей в них) не облагаются налогом на добавленную стоимость.

№ п/п	Кадастровый номер	Адрес расположения	Площадь, кв.м.	Справедливая стоимость участка округленно, рублей
53.	50:23:0020275:5520	Московская область, г Раменское, Российская Федерация	900	797 000
54.	50:23:0020275:5518	Московская область, г Раменское, Российская Федерация	900	797 000
55.	50:23:0020275:5517	Московская область, г Раменское, Российская Федерация	894	792 000
56.	50:23:0020275:5516	Московская область, г Раменское, Российская Федерация	885	784 000
57.	50:23:0020275:5515	Московская область, г Раменское, Российская Федерация	884	783 000
58.	50:23:0020275:5513	Московская область, г Раменское, Российская Федерация	884	783 000
59.	50:23:0020275:5512	Московская область, г Раменское, Российская Федерация	879	779 000
60.	50:23:0020275:5510	Московская область, г Раменское, Российская Федерация	872	772 000
61.	50:23:0020275:5508	Московская область, г Раменское, Российская Федерация	863	764 000
62.	50:23:0020275:5507	Московская область, г Раменское, Российская Федерация	847	750 000
63.	50:23:0020275:5505	Московская область, г Раменское, Российская Федерация	847	750 000
64.	50:23:0020275:5504	Московская область, г Раменское, Российская Федерация	845	748 000
65.	50:23:0020275:5502	Московская область, г Раменское, Российская Федерация	835	740 000
66.	50:23:0020275:5500	Московская область, г Раменское, Российская Федерация	821	727 000
67.	50:23:0020275:5499	Московская область, г Раменское, Российская Федерация	814	721 000
68.	50:23:0020275:5498	Московская область, г Раменское, Российская Федерация	634	562 000
69.	50:23:0020275:5497	Московская область, г Раменское, Российская Федерация	811	718 000
70.	50:23:0020275:5496	Московская область, г Раменское, Российская Федерация	814	721 000
71.	50:23:0020275:5495	Московская область, г Раменское, Российская Федерация	810	717 000
72.	50:23:0020275:5494	Московская область, г Раменское, Российская Федерация	804	712 000
73.	50:23:0020275:5493	Московская область, г Раменское, Российская Федерация	802	710 000
74.	50:23:0020275:5487	Московская область, г Раменское, Российская Федерация	603	534 000
75.	50:23:0020275:5485	Московская область, г Раменское, Российская Федерация	795	704 000
76.	50:23:0020275:5484	Московская область, г Раменское, Российская Федерация	770	682 000
77.	50:23:0020275:5483	Московская область, г Раменское, Российская Федерация	763	676 000
78.	50:23:0020275:5482	Московская область, г Раменское, Российская Федерация	761	674 000
79.	50:23:0020275:5481	Московская область, г Раменское, Российская Федерация	758	671 000
80.	50:23:0020275:5479	Московская область, г Раменское, Российская Федерация	754	668 000
81.	50:23:0020275:5478	Московская область, г Раменское, Российская Федерация	754	668 000
82.	50:23:0020275:5474	Московская область, г Раменское, Российская Федерация	742	657 000
83.	50:23:0020275:5473	Московская область, г Раменское, Российская Федерация	741	656 000
84.	50:23:0020275:5469	Московская область, г Раменское, Российская Федерация	726	643 000
85.	50:23:0020275:5467	Московская область, г Раменское, Российская Федерация	721	639 000
86.	50:23:0020275:5466	Московская область, г Раменское, Российская Федерация	707	626 000
87.	50:23:0020275:5465	Московская область, г Раменское, Российская Федерация	600	531 000
88.	50:23:0020275:5464	Московская область, г Раменское, Российская Федерация	706	625 000
89.	50:23:0020275:5463	Московская область, г Раменское, Российская Федерация	705	624 000
90.	50:23:0020275:5462	Московская область, г Раменское, Российская Федерация	701	621 000
91.	50:23:0020275:5461	Московская область, г Раменское, Российская Федерация	701	621 000
92.	50:23:0020275:5460	Московская область, г Раменское, Российская Федерация	701	621 000
93.	50:23:0020275:5459	Московская область, г Раменское, Российская Федерация	701	621 000
94.	50:23:0020275:5458	Московская область, г Раменское, Российская Федерация	700	620 000
95.	50:23:0020275:5457	Московская область, г Раменское, Российская Федерация	701	621 000
96.	50:23:0020275:5456	Московская область, г Раменское, Российская Федерация	700	620 000
97.	50:23:0020275:5455	Московская область, г Раменское, Российская Федерация	700	620 000
98.	50:23:0020275:5454	Московская область, г Раменское, Российская Федерация	600	531 000
99.	50:23:0020275:5453	Московская область, г Раменское, Российская Федерация	700	620 000
100.	50:23:0020275:5452	Московская область, г Раменское, Российская Федерация	700	620 000
101.	50:23:0020275:5451	Московская область, г Раменское, Российская Федерация	700	620 000
102.	50:23:0020275:5450	Московская область, г Раменское, Российская Федерация	700	620 000
103.	50:23:0020275:5449	Московская область, г Раменское, Российская Федерация	700	620 000
104.	50:23:0020275:5448	Московская область, г Раменское, Российская Федерация	700	620 000
105.	50:23:0020275:5447	Московская область, г Раменское, Российская Федерация	700	620 000
106.	50:23:0020275:5446	Московская область, г Раменское, Российская Федерация	700	620 000
107.	50:23:0020275:5445	Московская область, г Раменское, Российская Федерация	699	619 000
108.	50:23:0020275:5444	Московская область, г Раменское, Российская Федерация	699	619 000
109.	50:23:0020275:5443	Московская область, г Раменское, Российская Федерация	600	531 000
110.	50:23:0020275:5442	Московская область, г Раменское, Российская Федерация	698	618 000
111.	50:23:0020275:5440	Московская область, г Раменское, Российская Федерация	693	614 000
112.	50:23:0020275:5437	Московская область, г Раменское, Российская Федерация	681	603 000
113.	50:23:0020275:5435	Московская область, г Раменское, Российская Федерация	679	601 000
114.	50:23:0020275:5434	Московская область, г Раменское, Российская Федерация	678	601 000
115.	50:23:0020275:5433	Московская область, г Раменское, Российская Федерация	676	599 000
116.	50:23:0020275:5432	Московская область, г Раменское, Российская Федерация	600	531 000

№ п/п	Кадастровый номер	Адрес расположения	Площадь, кв.м.	Справедливая стоимость участка округленно, рублей
117.	50:23:0020275:5431	Московская область, г Раменское, Российская Федерация	673	596 000
118.	50:23:0020275:5429	Московская область, г Раменское, Российская Федерация	668	592 000
119.	50:23:0020275:5428	Московская область, г Раменское, Российская Федерация	668	592 000
120.	50:23:0020275:5426	Московская область, г Раменское, Российская Федерация	663	587 000
121.	50:23:0020275:5425	Московская область, г Раменское, Российская Федерация	661	585 000
122.	50:23:0020275:5424	Московская область, г Раменское, Российская Федерация	661	585 000
123.	50:23:0020275:5422	Московская область, г Раменское, Российская Федерация	660	585 000
124.	50:23:0020275:5421	Московская область, г Раменское, Российская Федерация	600	531 000
125.	50:23:0020275:5420	Московская область, г Раменское, Российская Федерация	658	583 000
126.	50:23:0020275:5419	Московская область, г Раменское, Российская Федерация	658	583 000
127.	50:23:0020275:5414	Московская область, г Раменское, Российская Федерация	652	577 000
128.	50:23:0020275:5413	Московская область, г Раменское, Российская Федерация	651	577 000
129.	50:23:0020275:5412	Московская область, г Раменское, Российская Федерация	649	575 000
130.	50:23:0020275:5411	Московская область, г Раменское, Российская Федерация	648	574 000
131.	50:23:0020275:5410	Московская область, г Раменское, Российская Федерация	600	531 000
132.	50:23:0020275:5409	Московская область, г Раменское, Российская Федерация	76 952	1 908 000
133.	50:23:0020275:5406	Московская область, г Раменское, Российская Федерация	648	574 000
134.	50:23:0020275:5405	Московская область, г Раменское, Российская Федерация	647	573 000
135.	50:23:0020275:5404	Московская область, г Раменское, Российская Федерация	647	573 000
136.	50:23:0020275:5403	Московская область, г Раменское, Российская Федерация	645	571 000
137.	50:23:0020275:5402	Московская область, г Раменское, Российская Федерация	645	571 000
138.	50:23:0020275:5401	Московская область, г Раменское, Российская Федерация	644	570 000
139.	50:23:0020275:5400	Московская область, г Раменское, Российская Федерация	642	569 000
140.	50:23:0020275:5399	Московская область, г Раменское, Российская Федерация	641	568 000
141.	50:23:0020275:5398	Московская область, г Раменское, Российская Федерация	600	531 000
142.	50:23:0020275:5396	Московская область, г Раменское, Российская Федерация	639	566 000
143.	50:23:0020275:5395	Московская область, г Раменское, Российская Федерация	639	566 000
144.	50:23:0020275:5394	Московская область, г Раменское, Российская Федерация	639	566 000
145.	50:23:0020275:5390	Московская область, г Раменское, Российская Федерация	630	558 000
146.	50:23:0020275:5389	Московская область, г Раменское, Российская Федерация	630	558 000
147.	50:23:0020275:5387	Московская область, г Раменское, Российская Федерация	600	531 000
148.	50:23:0020275:5386	Московская область, г Раменское, Российская Федерация	628	556 000
149.	50:23:0020275:5383	Московская область, г Раменское, Российская Федерация	625	554 000
150.	50:23:0020275:5380	Московская область, г Раменское, Российская Федерация	621	550 000
151.	50:23:0020275:5377	Московская область, г Раменское, Российская Федерация	618	547 000
152.	50:23:0020275:5376	Московская область, г Раменское, Российская Федерация	600	531 000
153.	50:23:0020275:5371	Московская область, г Раменское, Российская Федерация	612	542 000
154.	50:23:0020275:5365	Московская область, г Раменское, Российская Федерация	600	531 000
155.	50:23:0020275:5359	Московская область, г Раменское, Российская Федерация	600	531 000
156.	50:23:0020275:5358	Московская область, г Раменское, Российская Федерация	600	531 000
157.	50:23:0020275:5357	Московская область, г Раменское, Российская Федерация	600	531 000
158.	50:23:0020275:5356	Московская область, г Раменское, Российская Федерация	600	531 000
159.	50:23:0020275:5355	Московская область, г Раменское, Российская Федерация	600	531 000
160.	50:23:0020275:5354	Московская область, г Раменское, Российская Федерация	600	531 000
161.	50:23:0020275:5353	Московская область, г Раменское, Российская Федерация	600	531 000
162.	50:23:0020275:5352	Московская область, г Раменское, Российская Федерация	600	531 000
163.	50:23:0020275:5351	Московская область, г Раменское, Российская Федерация	600	531 000
164.	50:23:0020275:5350	Московская область, г Раменское, Российская Федерация	600	531 000
165.	50:23:0020275:5349	Московская область, г Раменское, Российская Федерация	600	531 000
166.	50:23:0020275:5348	Московская область, г Раменское, Российская Федерация	600	531 000
167.	50:23:0020275:5347	Московская область, г Раменское, Российская Федерация	600	531 000
168.	50:23:0020275:5346	Московская область, г Раменское, Российская Федерация	600	531 000
169.	50:23:0020275:5345	Московская область, г Раменское, Российская Федерация	600	531 000
170.	50:23:0020275:5343	Московская область, г Раменское, Российская Федерация	600	531 000
171.	50:23:0020275:5342	Московская область, г Раменское, Российская Федерация	600	531 000
172.	50:23:0020275:5332	Московская область, г Раменское, Российская Федерация	600	531 000
173.	50:23:0020275:5330	Московская область, г Раменское, Российская Федерация	600	531 000
174.	50:23:0020275:5328	Московская область, г Раменское, Российская Федерация	600	531 000
175.	50:23:0020275:5327	Московская область, г Раменское, Российская Федерация	600	531 000
176.	50:23:0020275:5326	Московская область, г Раменское, Российская Федерация	600	531 000
177.	50:23:0020275:5325	Московская область, г Раменское, Российская Федерация	600	531 000
178.	50:23:0020275:5324	Московская область, г Раменское, Российская Федерация	600	531 000
179.	50:23:0020275:5321	Московская область, г Раменское, Российская Федерация	600	531 000
180.	50:23:0020275:5319	Московская область, г Раменское, Российская Федерация	600	531 000

№ п/п	Кадастровый номер	Адрес расположения	Площадь, кв.м.	Справедливая стоимость участка округленно, рублей
181.	50:23:0020275:5318	Московская область, г Раменское, Российская Федерация	600	531 000
182.	50:23:0020275:5317	Московская область, г Раменское, Российская Федерация	600	531 000
183.	50:23:0020275:5313	Московская область, г Раменское, Российская Федерация	600	531 000
184.	50:23:0020275:5309	Московская область, г Раменское, Российская Федерация	600	531 000
185.	50:23:0020275:5308	Московская область, г Раменское, Российская Федерация	600	531 000
186.	50:23:0020275:5307	Московская область, г Раменское, Российская Федерация	600	531 000
187.	50:23:0020275:5306	Московская область, г Раменское, Российская Федерация	600	531 000
188.	50:23:0020275:5305	Московская область, г Раменское, Российская Федерация	600	531 000
189.	50:23:0020275:5304	Московская область, г Раменское, Российская Федерация	600	531 000
190.	50:23:0020275:5303	Московская область, г Раменское, Российская Федерация	600	531 000
191.	50:23:0020275:5302	Московская область, г Раменское, Российская Федерация	600	531 000
192.	50:23:0020275:5301	Московская область, г Раменское, Российская Федерация	600	531 000
193.	50:23:0020275:5300	Московская область, г Раменское, Российская Федерация	600	531 000
194.	50:23:0020275:5298	Московская область, г Раменское, Российская Федерация	600	531 000
195.	50:23:0020275:5297	Московская область, г Раменское, Российская Федерация	600	531 000
196.	50:23:0020275:5296	Московская область, г Раменское, Российская Федерация	600	531 000
197.	50:23:0020275:5295	Московская область, г Раменское, Российская Федерация	600	531 000
198.	50:23:0020275:5294	Московская область, г Раменское, Российская Федерация	600	531 000
199.	50:23:0020275:5293	Московская область, г Раменское, Российская Федерация	600	531 000
200.	50:23:0020275:5292	Московская область, г Раменское, Российская Федерация	600	531 000
201.	50:23:0020275:5291	Московская область, г Раменское, Российская Федерация	600	531 000
202.	50:23:0020275:5290	Московская область, г Раменское, Российская Федерация	600	531 000
203.	50:23:0020275:5289	Московская область, г Раменское, Российская Федерация	600	531 000
204.	50:23:0020275:5287	Московская область, г Раменское, Российская Федерация	600	531 000
205.	50:23:0020275:5286	Московская область, г Раменское, Российская Федерация	600	531 000
206.	50:23:0020275:5285	Московская область, г Раменское, Российская Федерация	600	531 000
207.	50:23:0020275:5284	Московская область, г Раменское, Российская Федерация	600	531 000
208.	50:23:0020275:5283	Московская область, г Раменское, Российская Федерация	600	531 000
209.	50:23:0020275:5282	Московская область, г Раменское, Российская Федерация	600	531 000
210.	50:23:0020275:5281	Московская область, г Раменское, Российская Федерация	600	531 000
211.	50:23:0020275:5280	Московская область, г Раменское, Российская Федерация	600	531 000
212.	50:23:0020275:5279	Московская область, г Раменское, Российская Федерация	600	531 000
213.	50:23:0020275:5278	Московская область, г Раменское, Российская Федерация	600	531 000
214.	50:23:0020275:5277	Московская область, г Раменское, Российская Федерация	600	531 000
215.	50:23:0020275:5276	Московская область, г Раменское, Российская Федерация	600	531 000
216.	50:23:0020275:5275	Московская область, г Раменское, Российская Федерация	600	531 000
217.	50:23:0020275:5274	Московская область, г Раменское, Российская Федерация	600	531 000
218.	50:23:0020275:5273	Московская область, г Раменское, Российская Федерация	600	531 000
219.	50:23:0020275:5272	Московская область, г Раменское, Российская Федерация	600	531 000
220.	50:23:0020275:5271	Московская область, г Раменское, Российская Федерация	600	531 000
221.	50:23:0020275:5270	Московская область, г Раменское, Российская Федерация	600	531 000
222.	50:23:0020275:5269	Московская область, г Раменское, Российская Федерация	600	531 000
223.	50:23:0020275:5268	Московская область, г Раменское, Российская Федерация	600	531 000
224.	50:23:0020275:5267	Московская область, г Раменское, Российская Федерация	600	531 000
225.	50:23:0020275:5265	Московская область, г Раменское, Российская Федерация	600	531 000
226.	50:23:0020275:5264	Московская область, г Раменское, Российская Федерация	600	531 000
227.	50:23:0020275:5263	Московская область, г Раменское, Российская Федерация	600	531 000
228.	50:23:0020275:5262	Московская область, г Раменское, Российская Федерация	600	531 000
229.	50:23:0020275:5261	Московская область, г Раменское, Российская Федерация	600	531 000
230.	50:23:0020275:5260	Московская область, г Раменское, Российская Федерация	600	531 000
231.	50:23:0020275:5259	Московская область, г Раменское, Российская Федерация	600	531 000
232.	50:23:0020275:5254	Московская область, г Раменское, Российская Федерация	600	531 000
233.	50:23:0020275:5239	Московская область, г Раменское, Российская Федерация	600	531 000
234.	50:23:0020275:5238	Московская область, г Раменское, Российская Федерация	600	531 000
235.	50:23:0020275:5237	Московская область, г Раменское, Российская Федерация	600	531 000
236.	50:23:0020275:5236	Московская область, г Раменское, Российская Федерация	600	531 000
237.	50:23:0020275:5235	Московская область, г Раменское, Российская Федерация	600	531 000
238.	50:23:0020275:5232	Московская область, г Раменское, Российская Федерация	600	531 000
239.	50:23:0020275:5230	Московская область, г Раменское, Российская Федерация	600	531 000
240.	50:23:0020275:5229	Московская область, г Раменское, Российская Федерация	600	531 000
241.	50:23:0020275:5228	Московская область, г Раменское, Российская Федерация	600	531 000
242.	50:23:0020275:5227	Московская область, г Раменское, Российская Федерация	600	531 000
243.	50:23:0020275:5224	Московская область, г Раменское, Российская Федерация	600	531 000
244.	50:23:0020275:5222	Московская область, г Раменское, Российская Федерация	600	531 000

№ п/п	Кадастровый номер	Адрес расположения	Площадь, кв.м.	Справедливая стоимость участка округленно, рублей
245.	50:23:0020275:5217	Московская область, г Раменское, Российская Федерация	600	531 000
246.	50:23:0020275:5216	Московская область, г Раменское, Российская Федерация	600	531 000
247.	50:23:0020275:5215	Московская область, г Раменское, Российская Федерация	600	531 000
248.	50:23:0020275:5214	Московская область, г Раменское, Российская Федерация	600	531 000
249.	50:23:0020275:5213	Московская область, г Раменское, Российская Федерация	600	531 000
250.	50:23:0020275:5212	Московская область, г Раменское, Российская Федерация	600	531 000
251.	50:23:0020275:5211	Московская область, г Раменское, Российская Федерация	600	531 000
252.	50:23:0020275:5210	Московская область, г Раменское, Российская Федерация	600	531 000
253.	50:23:0020275:5209	Московская область, г Раменское, Российская Федерация	600	531 000
254.	50:23:0020275:5208	Московская область, г Раменское, Российская Федерация	600	531 000
255.	50:23:0020275:5207	Московская область, г Раменское, Российская Федерация	600	531 000
256.	50:23:0020275:5206	Московская область, г Раменское, Российская Федерация	600	531 000
257.	50:23:0020275:5205	Московская область, г Раменское, Российская Федерация	600	531 000
258.	50:23:0020275:5204	Московская область, г Раменское, Российская Федерация	600	531 000
259.	50:23:0020275:5203	Московская область, г Раменское, Российская Федерация	600	531 000
260.	50:23:0020275:5201	Московская область, г Раменское, Российская Федерация	600	531 000
261.	50:23:0020275:5199	Московская область, г Раменское, Российская Федерация	600	531 000
262.	50:23:0020275:5198	Московская область, г Раменское, Российская Федерация	600	531 000
263.	50:23:0020275:5197	Московская область, г Раменское, Российская Федерация	600	531 000
264.	50:23:0020275:5196	Московская область, г Раменское, Российская Федерация	600	531 000
265.	50:23:0020275:5195	Московская область, г Раменское, Российская Федерация	600	531 000
266.	50:23:0020275:5194	Московская область, г Раменское, Российская Федерация	600	531 000
267.	50:23:0020275:5193	Московская область, г Раменское, Российская Федерация	600	531 000
268.	50:23:0020275:5192	Московская область, г Раменское, Российская Федерация	600	531 000
269.	50:23:0020275:5191	Московская область, г Раменское, Российская Федерация	600	531 000
270.	50:23:0020275:5190	Московская область, г Раменское, Российская Федерация	600	531 000
271.	50:23:0020275:5188	Московская область, г Раменское, Российская Федерация	7 152	177 000
272.	50:23:0000000:165714	Московская область, г Раменское, Российская Федерация	1 465	1 298 000
273.	50:23:0000000:165713	Московская область, г Раменское, Российская Федерация	1 246	1 104 000
274.	50:23:0000000:165711	Московская область, г Раменское, Российская Федерация	1 117	989 000
275.	50:23:0000000:165709	Московская область, г Раменское, Российская Федерация	2 015	1 481 000
276.	50:23:0000000:165708	Московская область, г Раменское, Российская Федерация	1 807	1 328 000
277.	50:23:0000000:165707	Московская область, г Раменское, Российская Федерация	1 536	1 360 000
278.	50:23:0000000:165706	Московская область, г Раменское, Российская Федерация	1 493	1 322 000
279.	50:23:0000000:165703	Московская область, г Раменское, Российская Федерация	1 307	1 158 000
280.	50:23:0000000:165702	Московская область, г Раменское, Российская Федерация	1 275	1 129 000
281.	50:23:0000000:165700	Московская область, г Раменское, Российская Федерация	1 212	1 073 000
282.	50:23:0000000:165699	Московская область, г Раменское, Российская Федерация	1 194	1 058 000
283.	50:23:0000000:165698	Московская область, г Раменское, Российская Федерация	1 180	1 045 000
284.	50:23:0000000:165697	Московская область, г Раменское, Российская Федерация	1 149	1 018 000
285.	50:23:0000000:165694	Московская область, г Раменское, Российская Федерация	1 085	961 000
286.	50:23:0000000:165693	Московская область, г Раменское, Российская Федерация	1 053	933 000
287.	50:23:0000000:165690	Московская область, г Раменское, Российская Федерация	960	850 000
288.	50:23:0000000:165686	Московская область, г Раменское, Российская Федерация	919	814 000
289.	50:23:0000000:165685	Московская область, г Раменское, Российская Федерация	896	794 000
290.	50:23:0000000:165684	Московская область, г Раменское, Российская Федерация	336 434	247 340 000
291.	50:23:0000000:165683	Московская область, г Раменское, Российская Федерация	880	779 000
292.	50:23:0000000:165682	Московская область, г Раменское, Российская Федерация	868	769 000
293.	50:23:0000000:165681	Московская область, г Раменское, Российская Федерация	858	760 000
294.	50:23:0000000:165680	Московская область, г Раменское, Российская Федерация	844	748 000
295.	50:23:0000000:165679	Московская область, г Раменское, Российская Федерация	836	740 000
296.	50:23:0000000:165678	Московская область, г Раменское, Российская Федерация	823	729 000
297.	50:23:0000000:165677	Московская область, г Раменское, Российская Федерация	17 331	430 000

Оценщик, член саморегулируемой организации оценщиков
Ассоциация «Русское общество оценщиков» Давыдов А. В.

С уважением,

Генеральный директор ООО «КГФУ» Берг Е. В.

1.6. Вид оцениваемой стоимости и результат оценки

Исходя из цели оценки и условий Задания на оценку № 24/23 от 28.03.2023 г. к Договору № КГФУ-СЗР-1/2016 от «14» июля 2016 года об оценке имущества принят следующий вид оцениваемой стоимости – справедливая стоимость.

На основании Указания ЦБ РФ от 25.08.2015г. № 3758-У «1.3. Стоимость активов и величина обязательств определяются по справедливой стоимости в соответствии с Международным стандартом финансовой отчетности (IFRS) 13 «Оценка справедливой стоимости», введенным в действие на территории Российской Федерации приказом Министерства финансов Российской Федерации от 28.12.2015 г. № 217н.

На основании п.2 Международных стандартов финансовой отчетности (IFRS) 13 «Оценка справедливой стоимости»:

«Справедливая стоимость - оценка, основанная на рыночных данных, а не оценка, специфичная для организации. В отношении некоторых активов и обязательств могут быть доступны наблюдаемые рыночные сделки или рыночная информация. В отношении других активов и обязательств могут не быть доступными наблюдаемые рыночные сделки или рыночная информация. Однако цель оценки справедливой стоимости в обоих случаях одна - определить цену, по которой была бы осуществлена обычная сделка между участниками рынка с целью продажи актива или передачи обязательства на дату оценки в текущих рыночных условиях (то есть цену выхода на дату оценки с позиции участника рынка, который удерживает указанный актив или является должником по указанному обязательству).

Справедливая стоимость (fair value) - это цена, которая была бы получена при продаже актива или уплачена при передаче обязательства при проведении операции на добровольной основе между участниками рынка на дату оценки (см. МСФО (IFRS) 13 «Оценка справедливой стоимости»).

Справедливая стоимость - сумма, на которую можно обменять актив при совершении сделки между хорошо осведомленными, желающими совершить такую сделку, независимыми друг от друга сторонами (см. МСФО (IAS) 16 «Основные средства»).

Справедливой стоимостью основных средств в большинстве случаев является рыночная стоимость при условии продолжительного сохранения способа хозяйственного использования соответствующих объектов, т.е. использование для ведения одного и того же или аналогичного вида деятельности (см. МСФО (IAS) 16 «Основные средства»).

Цена, действующая на основном (или наиболее выгодном) рынке, использованная для оценки справедливой стоимости актива или обязательства, не должна корректироваться с учетом затрат по сделке. Затраты по сделке должны отражаться в учете в соответствии с другими МСФО.

Затраты по сделке не являются характеристикой актива или обязательства; они скорее являются специфическими для сделки и будут отличаться в зависимости от того, как предприятие вступает в сделку в отношении актива или обязательства.

Затраты по сделке не включают транспортные расходы. Если местонахождение является характеристикой актива (как, например, может быть в случае с товаром), цена на основном (или наиболее выгодном) рынке должна корректироваться с учетом расходов, при наличии таковых, которые были бы понесены на транспортировку актива от его текущего местонахождения до данного рынка.

Цель оценки справедливой стоимости заключается в том, чтобы определить цену, по которой проводилась бы операция на добровольной основе по продаже актива или передаче обязательства между участниками рынка на дату оценки в текущих рыночных условиях.

Справедливая стоимость земельных участков, зданий и помещений в них, как правило, определяется на основе рыночных индикаторов путем оценки, которая обычно производится профессиональным оценщиком.

Справедливая стоимость включает в себя понятие Рыночной стоимости. Тем не менее, термин «справедливая стоимость» является родовым термином, используемым в бухгалтерском учете.

Понятие Справедливой стоимости шире, чем Рыночная стоимость, которая специфична для имущества.

Справедливая стоимость и Рыночная стоимость могут быть эквивалентными, когда Справедливая стоимость удовлетворяет всем требованиям определения Рыночной стоимости.

На основании МСО 2017, МСО 104 «Базы оценки», пункт 50 «Базы оценки по определению МСО - Справедливая стоимость (Equitable value)» - 50.1. Справедливая стоимость (Equitable value) — это расчетно-оценочная цена при передаче

актива или обязательства между конкретно идентифицированными, осведомленными и заинтересованными сторонами, которая отражает соответствующие интересы данных сторон.

50.2. Определение справедливой стоимости потребует оценку такой цены, которая будет являться справедливой [в сделке] между конкретно определенными сторонами с учетом всех преимуществ или отрицательных свойств, которые каждая из сторон обретет по сделке. Напротив, при определении рыночной стоимости, как правило, нужно забыть обо всех преимуществах или отрицательных свойствах, которые не будут в целом характерны или доступны для участников рынка.

50.3. Справедливая стоимость – это более широкое понятие, чем рыночная стоимость. Хотя часто цена, которая является справедливой в сделке между двумя сторонами, будет равна цене, которую можно получить на рынке, тем не менее, могут возникнуть ситуации, когда при определении справедливой стоимости необходимо будет принять во внимание моменты, которые не должны приниматься во внимание при определении рыночной стоимости, например, некоторые аспекты синергетической стоимости, возникающие при совмещении материальной заинтересованности.

50.4. К примерам использования справедливой стоимости относятся: (a) определение цены, справедливой в контексте владения акциями в некотируемом бизнесе, когда наличие долей в совместном капитале у двух конкретных сторон может означать, что цена, справедливая для них, отличается от цены, достижимой на рынке, а также (b) определение цены, которая являлась бы справедливой как для арендодателя, так и арендатора в рамках бессрочной передачи арендованного актива или при погашении арендного обязательства.

Согласно Федеральному закону №135-ФЗ от 29.07.1998 года «Об оценочной деятельности» в действующей редакции:

Рыночная стоимость - наиболее вероятная цена, по которой объект оценки может быть отчужден на дату оценки на открытом рынке в условиях конкуренции, когда стороны сделки действуют разумно, располагая всей необходимой информацией, а на величине цены сделки не отражаются какие-либо чрезвычайные обстоятельства, то есть когда:

•одна из сторон сделки не обязана отчуждать объект оценки, а другая сторона не обязана принимать исполнение;

•стороны сделки хорошо осведомлены о предмете сделки и действуют в своих интересах;

•объект оценки представлен на открытом рынке посредством публичной оферты, типичной для аналогичных объектов оценки;

•цена сделки представляет собой разумное вознаграждение за объект оценки и принуждения к совершению сделки в отношении сторон сделки с чьей-либо стороны не было;

•платеж за объект оценки выражен в денежной форме.

Возможность отчуждения на открытом рынке означает, что объект оценки представлен на открытом рынке посредством публичной оферты, типичной для аналогичных объектов, при этом срок экспозиции объекта на рынке должен быть достаточным для привлечения внимания достаточного числа потенциальных покупателей.

Разумность действий сторон сделки означает, что цена сделки - наибольшая из достижимых по разумным соображениям цен для продавца и наименьшая из достижимых по разумным соображениям цен для покупателя.

Полнота располагаемой информации означает, что стороны сделки в достаточной степени информированы о предмете сделки, действуют, стремясь достичь условий сделки, наилучших с точки зрения каждой из сторон, в соответствии с полным объемом информации о состоянии рынка и объекте оценки, доступным на дату оценки.

Отсутствие чрезвычайных обстоятельств означает, что у каждой из сторон сделки имеются мотивы для совершения сделки, при этом в отношении сторон нет принуждения совершить сделку.

Установлению подлежит рыночная стоимость объекта оценки и в случае использования в нормативном правовом акте не предусмотренных Федеральным законом №135-ФЗ от 29.07.1998 года «Об оценочной деятельности» в действующей редакции или стандартами оценки терминов, определяющих вид стоимости объекта оценки, в том числе терминов «действительная стоимость», «разумная стоимость», «эквивалентная стоимость», «реальная стоимость» и других (см. Статью 7. Предположение об установлении рыночной стоимости объекта оценки» ФЗ №135 от 29.07.1998 года «Об оценочной деятельности» в действующей редакции).

Таким образом, в настоящем Отчете справедливая стоимость Объекта оценки эквивалентна рыночной стоимости объекта оценки.

2. ЗАДАНИЕ НА ОЦЕНКУ В СООТВЕТСТВИИ С ТРЕБОВАНИЯМИ ФЕДЕРАЛЬНЫХ СТАНДАРТОВ ОЦЕНКИ

Объект оценки, включая права на объект оценки	Земельных участков (297 ед.) входящих в состав имущества Закрытого паевого инвестиционного рентного фонда «Своя земля - рентный». Имущественные права на объект оценки – Общая долевая собственность
Имущественные права на объект оценки	Имущественные права на объект оценки – Общая долевая собственность. Субъект права: Владельцы инвестиционных паев Закрытого паевого инвестиционного рентного фонда «Своя земля - рентный», данные о которых устанавливаются на основании данных лицевых счетов владельцев инвестиционных паев в реестре владельцев инвестиционных паев и счетов депо владельцев инвестиционных паев. Ограничение (обременение) права: доверительное управление, аренда.
Характеристики объекта оценки и его оцениваемых частей или ссылки на доступные для оценщика документы, содержащие такие характеристики	Пообъектно перечень оцениваемого имущества приведен в таблице 8.1-1 настоящего Отчета
Состав и объем документов м материалов, предоставленных заказчиком оценки	Выписка из ЕГРН
Права, учитываемые при оценке объекта оценки, ограничения (обременения) этих прав, в том числе в отношении каждой из частей объекта оценки	Право собственности Согласно ст.209 ГК РФ «Содержание права собственности»: «Собственнику принадлежат права владения, пользования и распоряжения своим имуществом. Собственник вправе по своему усмотрению совершать в отношении принадлежащего ему имущества любые действия, не противоречащие закону и иным правовым актам и не нарушающие права и охраняемые законом интересы других лиц, в том числе отчуждать свое имущество в собственность другим лицам, передавать им, оставаясь собственником, права владения, пользования и распоряжения имуществом, отдавать имущество в залог и обременять его другими способами, распоряжаться им иным образом». На Объект оценки зарегистрированы обременения в виде доверительного управления. Учитывая цель оценки и ее предполагаемое использование – данное обременение не влияет на результат оценки и при проведении оценки данное обременение не учитывается.
Цели оценки	Определение справедливой стоимости Объекта оценки. Определение стоимости имущества, составляющего Закрытый паевой инвестиционный рентный фонд «Своя земля - рентный», в соответствии с требованиями Федерального закона от 29.11.2001 г. № 156-ФЗ «Об инвестиционных фондах» и Указания ЦБ РФ от 25.08.2015г. № 3758-У «Об определении стоимости чистых активов инвестиционных фондов, в том числе о порядке расчета среднегодовой стоимости чистых активов паевого инвестиционного фонда и чистых активов акционерного инвестиционного фонда, расчетной стоимости инвестиционных паев паевых инвестиционных фондов, стоимости имущества, переданного в оплату инвестиционных паев».
Сведения о предполагаемых пользователях результата оценки и отчета об оценке (помимо заказчика оценки):	Оценщику не известны
Вид стоимости. Предпосылки стоимости. Основания для установления предпосылок стоимости	Справедливая стоимость - это цена, которая может быть получена при продаже актива или уплачена при передаче обязательства при проведении операции на добровольной основе на основном (или наиболее выгодном) рынке на дату оценки в текущих рыночных условиях (то есть выходная цена) независимо от того, является ли такая цена непосредственно наблюдаемой или рассчитывается с использованием другого метода оценки. (Международный стандарт финансовой отчетности (IFRS) 13 "Оценка справедливой стоимости" утв. Приказом Министерства финансов Российской Федерации от 28.12.2015 г. № 217н). Определение стоимости имущества, составляющего Закрытый паевой инвестиционный рентный фонд «Своя земля - рентный», в соответствии с требованиями Федерального закона от 29.11.2001 г. № 156-ФЗ «Об инвестиционных фондах» и Указания ЦБ РФ от 25.08.2015г. № 3758-У «Об определении стоимости чистых активов инвестиционных фондов, в том числе о порядке расчета среднегодовой стоимости чистых активов паевого инвестиционного фонда и чистых активов акционерного инвестиционного фонда, расчетной стоимости инвестиционных паев паевых инвестиционных фондов, стоимости имущества, переданного в оплату инвестиционных паев».
Ограничения на использование, распространение и публикацию отчета об оценке объекта оценки	Результаты оценки могут быть использованы в целях вышеуказанного предполагаемого использования. Иное использование результатов оценки не предусматривается. Распространение информации, содержащийся в отчете об оценке, допускается только с письменного разрешения Оценщика.
Соблюдение требований законодательства России:	Оценка проводится в соответствии с Федеральным законом от 29 июля 1998 г. N 135-ФЗ «Об оценочной деятельности в Российской Федерации».

Используемые в Отчете стандарты оценки	• Федеральный стандарт оценки «Структура федеральных стандартов оценки и основные понятия, используемые в федеральных стандартах оценки» (ФСО I) утвержден Приказом МЭР РФ № 200 от 14 апреля 2022 года. • Федеральный стандарт оценки «Виды стоимости (ФСО II)» утвержден Приказом МЭР РФ № 200 от 14 апреля 2022 года. • Федеральный стандарт оценки «Процесс оценки (ФСО III)» утвержден Приказом МЭР РФ № 200 от 14 апреля 2022 года. • Федеральный стандарт оценки «Задание на оценку (ФСО IV)» утвержден Приказом МЭР РФ № 200 от 14 апреля 2022 года. • Федеральный стандарт оценки «Подходы и методы оценки (ФСО V)» утвержден Приказом МЭР РФ № 200 от 14 апреля 2022 года. • Федеральный стандарт оценки «Отчет об оценке (ФСО VI)» утвержден Приказом МЭР РФ № 200 от 14 апреля 2022 года. • Стандарты и правила оценочной деятельности Ассоциации «Русское общество оценщиков» (СПОД РОО 2020). Протокол Совета РОО № 29 от 29.12.2020 г. • Международный стандарт финансовой отчетности (IFRS) 13 "Оценка справедливой стоимости"
Дата определения стоимости	28.03.2023г.
Дата осмотра (обследования) объекта оценки:	Не проводился
Срок проведения работ	28.03.2023г. – 28.03.2023 г.
Форма составления отчета об оценке	На бумажном носителе и/или в форме электронного документа.
Ограничения оценки	Оценщиком не производится осмотр объекта оценки, вследствие чего оценка производится исходя из информации предоставленной Заказчиком.
Специальные допущения и ограничения оценки, известные на момент составления задания на оценку:	Специальных допущений и ограничений не предусмотрено. Подробно общие допущения и ограничения оценки указаны ниже в разделе 6.
Иные существенные допущения	1. Исполнитель не несет ответственности за достоверность данных, содержащихся в документах, предоставленных Заказчиком. 2. От Исполнителя не требуется проведения специальных видов экспертиз - юридической экспертизы правого положения оцениваемого объекта, строительно-технической и технологической экспертизы объекта оценки, санитарно-гигиенической и экологической экспертизы. 3. От Оценщика не требуется приводить своего суждения о возможных границах интервала, в котором может находиться итоговая стоимость.
Необходимость привлечения внешних организаций и квалифицированных отраслевых специалистов	Не привлекаются
Формы представления итоговой стоимости	Итоговый результат оценки стоимости объекта оценки указывается в виде конкретной округленной величины/числа без приведения суждений и расчетов оценщика о возможных границах интервала, в котором может находиться стоимость
Специфические требования к отчету об оценке	Не предусмотрены
Необходимость проведения дополнительных исследований и определения иных расчетных величин	Не требуется
Сведения о независимости юридического лица, с которым оценщик заключил трудовой договор, и оценщика	Настоящим Общество с ограниченной ответственностью «Консалтинговая группа «Формула успеха» подтверждает полное соблюдение принципов независимости, установленных ст. 16 Федерального закона от 29.07.1998 N 135-ФЗ «Об оценочной деятельности в Российской Федерации». Общество с ограниченной ответственностью «Консалтинговая группа «Формула успеха» подтверждает, что не имеет имущественного интереса в объекте оценки и (или) не является аффилированным лицом заказчика. Размер денежного вознаграждения за проведение оценки объекта оценки не зависит от итоговой величины стоимости объекта оценки, указанной в настоящем отчете об оценке.
Информация обо всех привлеченных к проведению оценки и подготовке отчета об оценке внешних организациях и квалифицированных отраслевых специалистах с указанием их квалификации, опыта и степени их участия в проведении оценки объекта оценки	Иные организации и специалисты к подготовке отчета не привлекались

3. СОДЕРЖАНИЕ И ОБЪЕМ РАБОТ, ИСПОЛЬЗОВАННЫХ ДЛЯ ПРОВЕДЕНИЯ ОЦЕНКИ

Проведение оценки включало следующие этапы:

1. **Заключение договора, получение документов**

На этом этапе был заключен договор с Заказчиком оценки, получены необходимые для проведения оценки документы.

2. **Сбор общих данных и их анализ**

На этом этапе были проанализированы данные, характеризующие природные, экономические и социальные факторы, влияющие на рыночную стоимость объекта в масштабах области и района расположения объекта.

3. **Сбор специальных данных и их анализ**

Этот этап во многом аналогичен предыдущему, но на нем была собрана более детальная информация, относящаяся к оцениваемому объекту. Сбор данных на этих этапах осуществлялся путем изучения данных рынка недвижимости, средств массовой информации, литературы, отчетов, проектов, бесед с представителями риэлтерских структур, администрации района, анализа сделок и предложений на рынке.

4. **Анализ наилучшего и наиболее эффективного использования объекта**

Анализ был произведен на основе собранных данных, и было сделано заключение относительно способа наилучшего использования земельного участка как свободного, а затем - с учетом существующих улучшений.

5. **Применение подходов и методов оценки**

При оценке используются три общепринятых подхода к определению стоимости недвижимости: затратный, сравнительный и доходный.

6. **Согласование результатов оценки, определение итоговой величины стоимости и подготовка отчета об установленной стоимости**

На этом этапе были сведены вместе результаты, полученные на предыдущих этапах, и выводы изложены в виде письменного отчета. Согласование проводилось с учетом особенностей оцениваемого объекта, локального рынка недвижимости, преимуществ и недостатков использованных подходов оценки и достоверности используемой информации по каждому подходу.

4. СВЕДЕНИЯ О ЗАКАЗЧИКЕ ОЦЕНКИ И ОБ ОЦЕНЩИКЕ

4.1. Сведения о Заказчике

Организационно-правовая форма	Общество с ограниченной ответственностью
Полное наименование	Общество с ограниченной ответственностью ««УПРАВЛЯЮЩАЯ КОМПАНИЯ «ТОВАРИЩЕСТВО ДОВЕРИТЕЛЬНОГО УПРАВЛЕНИЯ» Д.У. Закрытого паевого инвестиционного рентного фонда «Своя земля – рентный»
Место нахождения	105094, г. Москва, вн.тер.г. муниципальный округ Соколиная гора, ул. Золотая, д. 11, помещ. 5б1
ОГРН	1147746006583
Дата присвоения ОГРН	10.01.2014
Дата государственной регистрации	10.01.2014

4.2. Сведения об Оценщике, работающем на основании трудового договора

Фамилия Имя Отчество	Давыдов Александр Владимирович
Дополнительные сведения об оценщике	Почтовый адрес: 125212, г. Москва, Кронштадтский бульвар, д. 7А, стр. 2, эт. 3, пом. I, ком. 2 Тел.: 8 (495) 740-99-75; Эл.адрес: formula-uspekha@bk.ru
Информация о членстве в саморегулируемой организации оценщиков	Членство в СРО – Член саморегулируемой организации Оценщиков – Ассоциации «Русское общество оценщиков» (преобразована из Общероссийской Общественной Организации «Русское общество оценщиков»), находящейся по адресу: 105066, г. Москва, 1-й Басманный пер., д.2а, стр.1; включен в Реестр Оценщиков ООО РОО 11 июля 2008 года за регистрационным № 004618.
Номер и дата выдачи документа, подтверждающего получение профессиональных знаний в области оценочной деятельности	Диплом о профессиональной переподготовке ПП № 983936 от 6 июля 2007 г. Московской финансово – промышленной академии по программе: «Оценка стоимости предприятия (бизнеса)»; Свидетельство о повышении квалификации №0304 от 25 сентября 2009 года. Московской финансово-промышленной академии от 2009г., по программе: «Оценочная деятельность». Свидетельство о повышении квалификации №251 от 10 ноября 2012 года. ФГБОУ ВПО «МГЮА имени О.Е. Кутафина» по теме: «Финансово-экономическая судебная экспертиза» от 2012 года. Квалификационный аттестат в области оценочной деятельности по направлению «Оценка недвижимости» № 022161-1 от 18.06.2021 г., срок действия аттестата заканчивается 18.06.2024 г.
Сведения о страховании гражданской ответственности оценщика	Сведения о страховании гражданской ответственности оценщика: АО «АльфаСтрахование», Полис страхования ответственности оценщика при осуществлении оценочной деятельности № 0991R/776/0000027/23 от 27 января 2023 г., период страхования с 04 февраля 2023 г. по 03 февраля 2024 г., лимит ответственности страховщика – 30 000 000 (Тридцать миллионов) рублей.
Стаж работы в оценочной деятельности	С 2006 года
Основание для проведения оценщиком оценки объекта оценки	Трудовой договор №5 от 01.02.2018 г.
Степень участия оценщика в проведении оценки объекта оценки	a) сбор информации об объекте оценки; b) анализ рынка объекта оценки; c) определение стоимости объекта оценки; d) формирование отчёта об оценке.
Информация обо всех привлеченных к проведению оценки и подготовке отчета об оценке организациях и специалистах с указанием их квалификации и степени участия в проведении оценки объекта оценки	Иные специалисты не привлекались.

4.3. Сведения о юридическом лице, с которым Оценщик заключил трудовой договор

Организационно-правовая форма	Общество с ограниченной ответственностью
Полное наименование	Общество с ограниченной ответственностью «Консалтинговая группа «Формула успеха»
Место нахождения	125212, г. Москва, Кронштадтский бульвар, д. 7А, стр. 2, эт. 3, пом. I, ком. 2
Адрес для обмена корреспонденцией	125212, г. Москва, Кронштадтский бульвар, д. 7А, стр. 2, эт. 3, пом. I, ком. 2
ОГРН	1167746192041
Дата присвоения ОГРН	20.02.2016
Дата государственной регистрации	20.02.2016
Сведения о страховании при осуществлении оценочной деятельности	ООО «КГФУ» - ответственность юридического лица застрахована в ОАО «АльфаСтрахование», договор (полис) обязательного страхования ответственности Исполнителя № 0991R/776/0000028/23 от 27 января 2023 г., период страхования с 04 февраля 2023 г. по 03 февраля 2024 г., лимит ответственности страховщика – 50 000 000 (Пятьдесят миллионов) рублей.

5. СВЕДЕНИЯ О НЕЗАВИСИМОСТИ ОЦЕНЩИКА И ЮРИДИЧЕСКОГО ЛИЦА, С КОТОРЫМ ОЦЕНЩИК ЗАКЛЮЧИЛ ТРУДОВОЙ ДОГОВОР

5.1. Сведения о независимости юридического лица, с которым оценщик заключил трудовой договор

Настоящим Общество с ограниченной ответственностью «Консалтинговая группа «Формула успеха» подтверждает полное соблюдение принципов независимости, установленных ст. 16 Федерального закона от 29.07.1998 N 135-ФЗ «Об оценочной деятельности в Российской Федерации».

Общество с ограниченной ответственностью «Консалтинговая группа «Формула успеха» подтверждает, что не имеет имущественного интереса в объекте оценки и (или) не является аффилированным лицом заказчика.

Размер денежного вознаграждения за проведение оценки объекта оценки не зависит от итоговой величины стоимости объекта оценки, указанной в настоящем отчете об оценке.

5.2. Сведения о независимости оценщика

Настоящим Оценщик подтверждает полное соблюдение принципов независимости, установленных ст. 16 Федерального закона от 29.07.1998 N 135-ФЗ «Об оценочной деятельности в Российской Федерации», при осуществлении оценочной деятельности и составлении настоящего отчета об оценке.

Оценщик не является учредителем, собственником, акционером, должностным лицом или работником юридического лица - заказчика, лицом, имеющим имущественный интерес в объекте оценки. Оценщик не состоит с указанными лицами в близком родстве или свойстве.

Оценщик не имеет в отношении объекта оценки вещных или обязательственных прав вне договора и не является участником (членом) или кредитором юридического лица – заказчика, равно как и заказчик не является кредитором или страховщиком оценщика.

Размер оплаты оценщику за проведение оценки объекта оценки не зависит от итоговой величины стоимости объекта оценки, указанной в настоящем отчете об оценке.

6. ДОПУЩЕНИЯ И ОГРАНИЧЕНИЯ ОЦЕНКИ

6.1. СПЕЦИАЛЬНЫЕ ДОПУЩЕНИЯ

Специальных допущений не предусмотрено.

6.2. СУЩЕСТВЕННЫЕ ДОПУЩЕНИЯ, НЕ ЯВЛЯЮЩИЕСЯ СПЕЦИАЛЬНЫМИ

- Вся информация, полученная от Заказчика и его представителей в письменном или устном виде и не вступающая в противоречие с профессиональным опытом Оценщика, рассматривалась как достоверная.
- Оценщик исходил из того, что на объект оценки имеются все подлежащие оценке права в соответствии с действующим законодательством. Однако анализ правоустанавливающих документов и имущественных прав на объект оценки выходит за пределы профессиональной компетенции Оценщика и он не несет ответственности за связанные с этим вопросы. Право оцениваемой собственности считается достоверным и достаточным для рыночного оборота оцениваемого объекта. Оцениваемая собственность считается свободной от каких-либо претензий или ограничений, кроме оговоренных в Отчете.
- Оценщик не занимался измерениями физических параметров оцениваемого объекта (все размеры, содержащиеся в документах, представленных Заказчиком, рассматривались как истинные) и не несет ответственности за вопросы соответствующего характера.
- Оценщик не проводил технических экспертиз и исходил из отсутствия каких-либо скрытых фактов, влияющих на величину стоимости оцениваемого объекта. На Оценщике не лежит ответственность по обнаружению подобных фактов. Все данные по объекту Оценщик получил от заказчика.
- Данные, использованные Оценщиком при подготовке отчета, были получены из надежных источников и считаются достоверными. Тем не менее, Оценщик не может гарантировать их абсолютную точность и во всех возможных случаях указывает источник информации.
- Заказчик принимает на себя обязательство заранее освободить Оценщика от всякого рода расходов и материальной ответственности, происходящих из иска третьих лиц к Оценщику, вследствие легального использования результатов настоящего отчета, кроме случаев, когда в установленном судебном порядке определено, что возникшие убытки явились следствием мошенничества, халатности или умышленно неправомочных действий со стороны Оценщика или его сотрудников в процессе выполнения работ по определению стоимости объекта оценки.
- От Оценщика не требуется появляться в суде или свидетельствовать иным образом в связи с проведением данной оценки, иначе как по официальному вызову суда.
- В силу вспышки пандемии Оценщик делает следующее допущение:

  Значения, содержащиеся в данной оценке, основаны на рыночных условиях на момент составления данного отчета. Эта оценка не дает прогноза будущих значений. В случае нестабильности и/или нарушения нормальной работы рынка, значения могут быстро измениться, и такие потенциальные будущие события НЕ рассматривались в данном отчете. Поскольку данная оценка не учитывает и не может учитывать какие-либо изменения в оцениваемом имуществе или рыночных условиях после даты вступления в силу, читателей предупреждают о необходимости полагаться на оценку после даты вступления в силу, указанной в настоящем отчете

  На рынке недвижимости как макроэкономическое, так и микроэкономическое событие (события) могут привести к неопределенности в оценке. Влияние на цены и объемы продаж не будет известно до тех пор, пока на это не среагирует рынок

Степень влияния пандемии COVID-19 на данный момент неизвестна, поэтому это событие представляет собой рыночную неопределенность.

Рынок недвижимости испытывает влияние неопределенности, вызванной вспышкой COVID - 19. В настоящее время рыночные условия меняются ежедневно. На дату оценки мы считаем, что на рынке существует значительная неопределенность;

данная оценка актуальна только на дату проведения оценки;

стоимость, оцениваемая здесь, может измениться значительно и неожиданно в течение относительно короткого периода времени (в том числе в результате факторов, которые не могли быть известны Оценщику на дату проведения оценки);

мы не принимаем на себя ответственность или обязательства за любые убытки, возникшие в результате такого последующего изменения стоимости;

учитывая отмеченную неопределенность в оценке, мы рекомендуем пользователю (пользователям) данного отчета периодически пересматривать оценку стоимости

С 24.02.2022 года оценочная деятельность в Российской Федерации осуществляется в условиях высокой неопределенности в силу данных факторов Оценщик делает следующее допущение и ограничение:

общедоступная информация и методический инструментарий по независящим от Оценщика объективным причинам не позволяют достоверно спрогнозировать ключевые показатели рынка и их влияние на стоимость объекта оценки;

условия / значения ключевых факторов стоимости, для которых выполненные расчеты являются корректными (например, сценарий социально-экономического и отраслевого развития с указанием источника, ключевые допущения). При развитии ситуации по иному сценарию результат оценки может быть иным;

после даты оценки определенная в отчете итоговая величина стоимости может существенно измениться.

6.3. Прочие допущения

Следующие принятые при проведении оценки допущения, ограничения и пределы применения полученного результата являются неотъемлемой частью данного отчета.

6.4. Ограничения оценки

Полученный результат может быть использован лишь с учетом следующих ограничений:

1. Согласно целям и задачам оценки в настоящем Отчете определяется стоимость конкретного имущества при конкретном использовании на базе методов и процедур оценки, отражающих характер имущества и обстоятельств, при которых данное имущество наиболее вероятно можно продать на открытом рынке
2. Отчет достоверен лишь в полном объеме, любое соотнесение частей стоимости, с какой - либо частью объекта является неправомерным, если это не оговорено в отчете.
3. Оценщик не несет ответственности за юридическое описание прав оцениваемой собственности или за вопросы, связанные с рассмотрением прав собственности. Право оцениваемой собственности считается достоверным. Оцениваемая собственность считается свободной от каких-либо претензий или ограничений, кроме оговоренных в отчете.
4. Оценщик в процессе подготовки отчета об оценке исходит из достоверности правоустанавливающих документов на объект оценки.

5. Экспертиза имеющихся прав на объект Заказчиком не ставилась в качестве параллельной задачи и поэтому не выполнялась. Оценка стоимости проведена, исходя из наличия этих прав с учетом имеющихся на них ограничений.
6. Оценщик предполагает отсутствие каких-либо скрытых, то есть таких, которые невозможно обнаружить при визуальном освидетельствовании объекта, фактов, влияющих на оценку, на состояние собственности, конструкций, грунтов. Оценщик не несет ответственности ни за наличие таких скрытых фактов, ни за необходимость выявления таковых.
7. От Оценщика не требуется появляться в суде или свидетельствовать иным способом по поводу произведенной оценки, иначе как по официальному вызову суда;
8. Исходные данные о составляющих объекта оценки, используемые при подготовке отчета, получаются, по мнению Оценщика, из надежных источников и считаются достоверными. Тем не менее, Оценщик не может гарантировать их абсолютную точность, поэтому в отчете делаются ссылки на источники информации.
9. Оценщик не производит технической и экологической экспертизы оцениваемого имущества. Выводы о состоянии активов делаются на основе информации, предоставленной Заказчиком.
10. Содержание Отчета является конфиденциальным для Оценщика, за исключением случаев, предусмотренных законодательством Российской Федерации, а также случаев представления отчета в соответствующие органы при возникновении спорных ситуаций.
11. В случаях, предусмотренных законодательством Российской Федерации, Оценщик предоставляет копии хранящихся отчетов или информацию из них правоохранительным, судебным, иным уполномоченным государственным органам либо органам местного самоуправления.
12. Результаты оценки достоверны лишь в указанных целях оценки и на указанную дату проведения оценки.
13. Использование отдельных положений и выводов вне контекста всего Отчета является некорректным и может привести к искажению результатов оценки.
14. Отчет об оценке не подлежит публикации целиком или по частям без письменного согласия Оценщика. Публикация ссылок на Отчет, данных содержащихся в отчете, имени и профессиональной принадлежности Оценщика запрещена без письменного разрешения Оценщика.
15. Настоящий отчет достоверен лишь в полном объеме и лишь в указанных в нем целях. Использование отчета для других целей может привести к неверным выводам.
16. Ни заказчик, ни оценщик не могут использовать отчет иначе, чем это предусмотрено договором на оценку.
17. Приведенные в отчете величины стоимости действительны лишь на дату оценки. Оценщик не несет ответственности за последующие изменения рыночных условий.
18. Отчет об оценке содержит профессиональное мнение Оценщика относительно величины стоимости Объекта и не является гарантией того, что рассматриваемый Объект будет отчужден по указанной стоимости.
19. Итоговая величина стоимости объекта оценки должна быть выражена в рублях Российской Федерации.

7. ПРИМЕНЯЕМЫЕ СТАНДАРТЫ ОЦЕНОЧНОЙ ДЕЯТЕЛЬНОСТИ

7.1. ОБОСНОВАНИЕ ИСПОЛЬЗОВАНИЯ СТАНДАРТОВ ПРИ ПРОВЕДЕНИИ ОЦЕНКИ ОБЪЕКТА ОЦЕНКИ

Оценщик в практике своей деятельности руководствуется всем сводом нормативно-правовых актов Российской Федерации, часть которых непосредственно регулирует оценочную деятельность, а часть относится к косвенным документам, раскрывающим значение и роль оценщика в той или иной сфере.

К косвенным нормативно-правовым актам, несомненно, можно отнести множество законов, постановлений, подзаконных актов, ведомственных инструкций, правил и прочих документов, наиболее значимыми среди которых являются Гражданский Кодекс Российской Федерации, Земельный Кодекс РФ, Лесной Кодекс РФ, Налоговый Кодекс РФ.

Основой законодательства РФ в области оценочной деятельности, регулирующей институт оценки в России, являются следующие документы:

- Федеральный закон «Об оценочной деятельности в Российской Федерации» № 135-ФЗ от 29.07.1998 г.;

- Федеральный закон «О саморегулирующих организациях» № 315-ФЗ от 01.12.2007 г.;

- Общие стандарты оценки (федеральные стандарты оценки ФСО №№ I-VI, утвержденные приказом Минэкономразвития России от 14 апреля 2022 г. N 200);

- Специальные стандарты оценки, определяющие дополнительные требования к порядку проведения оценки, в том числе для отдельных видов объектов оценки (недвижимости, машин и оборудования, бизнеса, нематериальных активов и интеллектуальной собственности), в т.ч. Федеральный стандарт оценки (ФСО) № 7 «Оценка недвижимости», утвержденный приказом МЭР РФ № 611 от 25.09.2014 г.; ФСО № 8 «Оценка бизнеса», утвержденный приказом МЭР РФ № 326 от 01.06.2015 г.; ФСО № 9 «Оценка для целей залога», утвержденный приказом МЭР РФ № 327 от 01.06.2015 г.; .; ФСО № 10 «Оценка стоимости машин и оборудования», утвержденный приказом МЭР РФ № 328 от 01.06.2015 г.; ФСО № 11 «Оценка нематериальных активов и интеллектуальной собственности», утвержденный приказом МЭР РФ № 385 от 22.06.2015 г.

До момента принятия специальных стандартов оценки, предусмотренных программой разработки федеральных стандартов оценки и внесения изменений в федеральные стандарты оценки, утвержденной приказом Минэкономразвития России от 30 декабря 2020 г. N 884, приоритет имеют нормы общих стандартов оценки ФСО I - ФСО VI.

Информация о стандартах, применяемых оценщиком в настоящем отчете

Краткое наименование стандарта	Полное наименование стандарта	Сведения о принятии стандарта
ФСО I	Федеральный стандарт оценки «Структура федеральных стандартов оценки и основные понятия, используемые в федеральных стандартах оценки» (ФСО I)	Приказ МЭР РФ № 200 от 14.04.2022 г.
ФСО II	Федеральный стандарт оценки «Виды стоимости (ФСО II)»	
ФСО III	Федеральный стандарт оценки «Процесс оценки (ФСО III)»	
ФСО IV	Федеральный стандарт оценки «Задание на оценку (ФСО IV)»	
ФСО V	Федеральный стандарт оценки «Подходы и методы оценки (ФСО V)»	
ФСО VI	Федеральный стандарт оценки «Отчет об оценке (ФСО VI)»	
ФСО-7	Федеральный стандарт оценки № 7 «Оценка недвижимости»	Приказ МЭР РФ № 611 от 25.09.2014 г.

Оценка стоимости земельного участка осуществляется в соответствии с «Методическими рекомендациями по определению рыночной стоимости земельных участков», разработанными и утвержденными распоряжением Минимущества России от 06.03.2002г. №568-р.

В соответствии со статьей 15 Федерального закона № 135-ФЗ от 29.07.1998 г. оценщик обязан соблюдать при осуществлении оценочной деятельности федеральные стандарты оценки, а также стандарты и правила оценочной деятельности, утвержденные саморегулируемой организацией оценщиков, членом которой он является.

Советом Ассоциации «Русское общество оценщиков» 29 декабря 2020 года (протокол №29) утверждены Стандарты и правила оценочной деятельности Ассоциации «Русское общество оценщиков» (далее РОО) – СПОД РОО 2020, которые введены в действие с 11 января 2021 года и являются обязательными к применению членами РОО. С полным текстом Стандартов и правил оценочной деятельности РОО можно ознакомиться на официальном сайте РОО: www.sroroo.ru.

7.2. Используемая терминология

Согласно положениям ФСО-I, ФСО-II, ФСО-III в процессе оценки необходимо соблюдать требования законодательства Российской Федерации в области оценочной деятельности. Ниже приводится трактовка основных терминов и процессов оценки, трактуемых ФСО и используемых в оценочной деятельности.

Общие термины и определения

Оценка стоимости представляет собой определение стоимости объекта оценки в соответствии с федеральными стандартами оценки.

Стоимость представляет собой меру ценности объекта для участников рынка или конкретных лиц, выраженную в виде денежной суммы, определенную на конкретную дату в соответствии с конкретным видом стоимости, установленным федеральными стандартами оценки.

Цена представляет собой денежную сумму, запрашиваемую, предлагаемую или уплачиваемую участниками в результате совершенной или предполагаемой сделки.

Цель оценки представляет собой предполагаемое использование результата оценки, отражающее случаи обязательной оценки, установленные законодательством Российской Федерации, и (или) иные причины, в связи с которыми возникла необходимость определения стоимости объекта оценки.

Допущение представляет собой предположение, принимаемое как верное и касающееся фактов, условий или обстоятельств, связанных с объектом оценки, целью оценки, ограничениями оценки, используемой информацией или подходами (методами) к оценке.

Подход к оценке представляет собой совокупность методов оценки, основанных на общей методологии.

Метод оценки представляет собой последовательность процедур, позволяющую на основе существенной для данного метода информации определить стоимость объекта оценки.

Методические рекомендации по оценке представляют собой методические рекомендации по оценке, разработанные в целях развития положений утвержденных федеральных стандартов оценки и одобренные советом по оценочной деятельности при Минэкономразвития России.

Результат оценки (итоговая стоимость объекта оценки) представляет собой стоимость объекта, определенную на основе профессионального суждения оценщика для конкретной цели оценки с учетом допущений и ограничений оценки. Результат оценки выражается в рублях или иной валюте в соответствии с заданием на оценку с указанием эквивалента в рублях. Результат оценки может быть представлен в виде числа и (или) интервала значений, являться результатом математического округления.

Оценщики – специалисты, имеющие квалификационный аттестат по одному или нескольким направлениям оценочной деятельности, являющиеся членами одной из саморегулируемых организаций оценщиков и застраховавшие свою ответственность в соответствии с требованиями законодательства об оценочной деятельности.

Существенность представляет собой степень влияния информации, допущений, ограничений оценки и проведенных расчетов на результат оценки. Существенность может не иметь количественного измерения. Для определения уровня существенности требуется профессиональное суждение в области оценочной деятельности. В процессе оценки уровень существенности может быть определен

в том числе для информации, включая исходные данные (характеристики объекта оценки и его аналогов, рыночные показатели); проведенных расчетов, в частности, в случаях расхождений результатов оценки, полученных в рамках применения различных подходов и методов оценки; допущений и ограничений оценки. Существенность зависит в том числе от цели оценки.

Отчет об оценке объекта оценки - документ, содержащий профессиональное суждение оценщика относительно итоговой стоимости объекта оценки, сформулированное на основе собранной информации, проведенного анализа и расчетов в соответствии с заданием на оценку. Отчет об оценке может состоять из нескольких частей, в одной или в разной форме - как на бумажном носителе, так и в форме электронного документа.

Пользователями результата оценки, отчета об оценке могут являться заказчик оценки и иные лица в соответствии с целью оценки.

К **объектам оценки** относятся объекты гражданских прав, в отношении которых законодательством Российской Федерации установлена возможность их участия в гражданском обороте.

Дата определения стоимости объекта оценки (дата проведения оценки, дата оценки) – это дата, по состоянию на которую определена стоимость объекта оценки.

При осуществлении оценочной деятельности в соответствии с федеральными стандартами оценки определяются **следующие виды стоимости**:

1) рыночная стоимость;

2) равновесная стоимость;

3) инвестиционная стоимость;

4) иные виды стоимости, предусмотренные ФЗ от 29 июля 1998 г. N 135-ФЗ "Об оценочной деятельности в Российской Федерации".

Рыночная стоимость объекта оценки (далее - рыночная стоимость) - наиболее вероятная цена, по которой данный объект оценки может быть отчужден на открытом рынке в условиях конкуренции, когда стороны сделки действуют разумно, располагая всей необходимой информацией, а на величине цены сделки не отражаются какие-либо чрезвычайные обстоятельства, то есть когда:

1) одна из сторон сделки не обязана отчуждать объект оценки, а другая сторона не обязана принимать исполнение;

2) стороны сделки хорошо осведомлены о предмете сделки и действуют в своих интересах;

3) объект оценки представлен на открытом рынке посредством публичной оферты, типичной для аналогичных объектов оценки;

4) цена сделки представляет собой разумное вознаграждение за объект оценки и принуждения к совершению сделки в отношении сторон сделки с чьей-либо стороны не было;

5) платеж за объект оценки выражен в денежной форме.

Рыночная стоимость основана на предпосылках о сделке, совершаемой с объектом на рынке между гипотетическими участниками без влияния факторов вынужденной продажи после выставления объекта в течение рыночного срока экспозиции типичными для подобных объектов способами. Рыночная стоимость отражает потенциал наиболее эффективного использования объекта для участников рынка. При определении рыночной стоимости не учитываются условия, специфические для конкретных сторон сделки, если они не доступны другим участникам рынка.

Равновесная стоимость представляет собой денежную сумму, за которую предположительно состоялся бы обмен объекта между конкретными, хорошо осведомленными и готовыми к сделке сторонами на дату оценки, отражающая интересы этих сторон. Равновесная стоимость, в отличие от рыночной, отражает условия совершения сделки для каждой из сторон, включая преимущества и

недостатки, которые каждая из сторон получит в результате сделки. Поэтому при определении равновесной стоимости необходимо учитывать предполагаемое сторонами сделки использование объекта и иные условия, относящиеся к обстоятельствам конкретных сторон сделки.

Инвестиционная стоимость - стоимость объекта оценки для конкретного лица или группы лиц при установленных данным лицом (лицами) инвестиционных целях использования объекта оценки. Инвестиционная стоимость не предполагает совершения сделки с объектом оценки и отражает выгоды от владения объектом. При определении инвестиционной стоимости необходимо учитывать предполагаемое текущим или потенциальным владельцем использование объекта, синергии и предполагаемый полезный эффект от использования объекта оценки, ожидаемую доходность, иные условия, относящиеся к обстоятельствам конкретного владельца.

Ликвидационная стоимость - расчетная величина, отражающая наиболее вероятную цену, по которой данный объект оценки может быть отчужден за срок экспозиции объекта оценки, меньший типичного срока экспозиции объекта оценки для рыночных условий, в условиях, когда продавец вынужден совершить сделку по отчуждению имущества.

При проведении оценки используются **сравнительный, доходный и затратный подходы**. При применении каждого из подходов к оценке используются различные методы оценки. Оценщик может применять методы оценки, не указанные в федеральных стандартах оценки, с целью получения наиболее достоверных результатов оценки. Оценщик может использовать один подход и метод оценки, если применение данного подхода и метода оценки приводит к наиболее достоверному результату оценки с учетом доступной информации, допущений и ограничений проводимой оценки.

Сравнительный подход – совокупность методов оценки, основанных на сравнении объекта оценки с идентичными или аналогичными объектами (аналогами). Сравнительный подход основан на принципах ценового равновесия и замещения. Методы сравнительного подхода основаны на использовании ценовой информации об аналогах (цены сделок и цены предложений). При этом оценщик может использовать ценовую информацию об объекте оценки (цены сделок, цена обязывающего предложения, не допускающего отказа от сделки).

Доходный подход – совокупность методов оценки, основанных на определении текущей стоимости ожидаемых будущих денежных потоков от использования объекта оценки. Доходный подход основан на принципе ожидания выгод. В рамках доходного подхода применяются различные методы, основанные на прямой капитализации или дисконтировании будущих денежных потоков (доходов).

Затратный подход – совокупность методов оценки, основанных на определении затрат, необходимых для воспроизводства или замещения объекта оценки с учетом совокупного обесценения (износа) объекта оценки и (или) его компонентов. Затратный подход основан на принципе замещения. Затраты замещения (стоимость замещения) представляют собой текущие затраты на создание или приобретение объекта эквивалентной полезности без учета его точных физических свойств. Обычно затраты замещения относятся к современному аналогичному объекту, обеспечивающему равноценную полезность, имеющему современный дизайн и произведенному с использованием современных экономически эффективных материалов и технологий. Затраты воспроизводства (стоимость воспроизводства) представляют собой текущие затраты на воссоздание или приобретение точной копии объекта.

При применении нескольких подходов и методов оценщик использует процедуру согласования их результатов. В случае существенных расхождений результатов подходов и методов оценки оценщик анализирует возможные причины расхождений, устанавливает подходы и методы, позволяющие получить наиболее достоверные результаты. Не следует применять среднюю арифметическую величину или иные математические правила взвешивания в случае существенных расхождений промежуточных результатов методов и подходов оценки без такого анализа. В результате анализа оценщик может обоснованно выбрать один из полученных результатов, полученных при использовании методов и подходов, для определения итоговой стоимости объекта оценки.

Основная терминология, используемая в затратном подходе

Специализированная недвижимость - недвижимость, которая в силу своего специального характера редко, если вообще когда-либо, продаётся на открытом рынке для продолжения ее существующего использования одним владельцем, кроме случаев, когда она реализуется как часть использующего ее бизнеса. Специальный характер недвижимости может быть обусловлен ее конструктивными особенностями, специализацией, размером или местоположением или сочетанием этих факторов.

Физический износ - уменьшение стоимости воспроизводства или замещения, связанное с утратой элементами объекта оценки эксплуатационных характеристик в результате естественного старения, неправильной эксплуатации, воздействия.

К **функциональному износу** относят потерю стоимости в результате несоответствия проекта, материалов, строительных стандартов, качества дизайна современным требованиям к этим позициям.

Внешний (экономический) износ - уменьшение стоимости объекта в результате негативного воздействия внешних по отношению к нему факторов (рыночных, финансовых, законодательных, физических и других).

Накопленный износ – совокупное уменьшение стоимости воспроизводства или стоимости замещения объекта оценки, которое может иметь место в результате его физического, функционального и внешнего (экономического) износа.

Основная терминология, используемая в доходном подходе

Денежный поток – движение денежных средств, возникающее в результате использования имущества.

Риск – обстоятельства, уменьшающие вероятность получения определенных доходов в будущем и снижающие их стоимость на дату проведения оценки.

Операционные расходы – периодические затраты для обеспечения нормального функционирования объекта оценки и воспроизводства им действительного валового дохода.

Капитализация дохода – преобразование будущих периодических и равных (стабильно изменяющихся) по величине доходов, ожидаемых от объекта оценки, в его стоимость на дату оценки, путем деления величины периодических доходов на соответствующую ставку (коэффициент) капитализации.

Ставка (коэффициент) капитализации — это ставка, которая, будучи отнесенной к текущим чистым доходам, приносимым объектом, дает его оценочную стоимость. Общая ставка капитализации учитывает как доход на инвестиции, так и компенсацию изменения стоимости имущества за рассматриваемый период. Общая ставка капитализации определяется на основе фактических данных о соотношении чистой прибыли от имущества и его цены или способом кумулятивного построения.

Метод дисконтирования денежных потоков – оценка имущества при произвольно изменяющихся и неравномерно поступающих денежных потоках в зависимости от степени риска, связанного с использованием имущества, в течение прогнозного периода времени.

Дисконтирование денежного потока – математическое преобразование будущих денежных потоков (доходов), ожидаемых от объекта оценки, в его настоящую (текущую) стоимость на дату оценки с использованием соответствующей ставки дисконтирования.

Ставка дисконтирования – процентная ставка отдачи (доходности), используемая при дисконтировании с учетом рисков, с которыми связано получение денежных потоков (доходов).

Реверсия - возврат капитала в конце прогнозного периода. Определяется как цена продажи в конце прогнозируемого периода владения или рыночная стоимость на момент окончания периода прогнозирования.

Основная терминология, используемая в сравнительном подходе

Элементами сравнения (ценообразующими факторами) - называют такие характеристики объектов и сделок, которые вызывают изменения цен.

Срок экспозиции объектов оценки рассчитывается с даты представления на открытый рынок (публичная оферта) объектов оценки до даты совершения сделки с ним.

Единица сравнения - общий для всех объектов удельный или абсолютный показатель цены объекта, физическая или экономическая единица измерения стоимости или арендной ставки, сопоставляемая и подвергаемая корректировке.

Корректировка – представляет собой операцию, учитывающую разницу в стоимости между оцениваемым и сравнимым объектами, вызванную влиянием конкретного элемента сравнения. Все корректировки выполняются по принципу «от объекта сравнения к объекту оценки».

Аналог объекта оценки – объект, сходный объекту оценки по основным экономическим, материальным, техническим и другим характеристикам, определяющим его стоимость.

Скорректированная цена имущества – цена продажи объекта сравнения после ее корректировки на различия с объектом оценки.

8. ОПИСАНИЕ ОБЪЕКТА ОЦЕНКИ С УКАЗАНИЕМ ПЕРЕЧНЯ ДОКУМЕНТОВ, ИСПОЛЬЗУЕМЫХ ОЦЕНЩИКОМ И УСТАНАВЛИВАЮЩИХ КОЛИЧЕСТВЕННЫЕ И КАЧЕСТВЕННЫЕ ХАРАКТЕРИСТИКИ ОБЪЕКТА ОЦЕНКИ

8.1. Идентификация Объекта оценки

Объектом оценки является: Земельные участки (297 ед.), расположенные в Раменском районе Московской области, входящие в состав имущества Закрытого паевого инвестиционного рентного фонда «Своя земля - рентный». Имущественные права на объект оценки – Общая долевая собственность.

Таблица 8.1-1 Характеристика Объекта оценки

Характеристика	Показатель	Источник информации
Общие сведения		
Адрес объекта	Российская Федерация, Московская область, г. Раменское	Выписка из единого государственного реестра прав на недвижимое имущество и сделок с ним.
Вид права	Собственность	
Субъект права:	Владельцы инвестиционных паев Закрытого паевого инвестиционного рентного фонда «Своя земля – рентный», данные о которых устанавливаются на основании данных лицевых счетов владельцев инвестиционных паев в реестре владельцев инвестиционных паев и счетов депо владельцев инвестиционных паев, под управлением Общества с ограниченной ответственностью «УПРАВЛЯЮЩАЯ КОМПАНИЯ «ТОВАРИЩЕСТВО ДОВЕРИТЕЛЬНОГО УПРАВЛЕНИЯ».	
Категория земель	Земли населенных пунктов	
Вид разрешенного использования (целевое назначение)	для сельскохозяйственного производства	
Описание		
Рельеф участка	Ровный	По данным Заказчика
Ближайшие шоссе	Новорязанское	Яндекс карты (https://yandex.ru/maps/)
Удаление от МКАД	37 км.	
Инженерные коммуникации	Не заведены на участки	По данным Заказчика
Подъездные пути	Асфальтированная Дорога	По данным Заказчика
Количественные и качественные характеристики элементов, входящих в состав объекта оценки, которые имеют специфику, влияющую на результаты оценки объекта оценки	Земельные участки с кад.номером 50:23:0020275:5409, 50:23:0020275:5188, 50:23:0000000:165677– ЗОП (участок представляет собой дорогу)	
Другие факторы и характеристики, относящиеся к объекту оценки, существенно влияющие на его стоимость	Согласно Проекту решения Совета депутатов Раменского городского округа от 29.11.2021 Об утверждении Генерального плана Раменского городского округа Московской области участок входит в планируемую функциональную зону Ж-2 (зона застройки индивидуальными домами)	
Сведения об износе (устаревании)	Отсутствует для земельных участков в силу физической неприменимости	

Источник: составлено Оценщиком

8.2. Описание местоположения объекта оценки

На рисунках представлено расположение оцениваемых земельных участков на карте Московской области.

Рисунок 8-1. Район расположения земельных участков

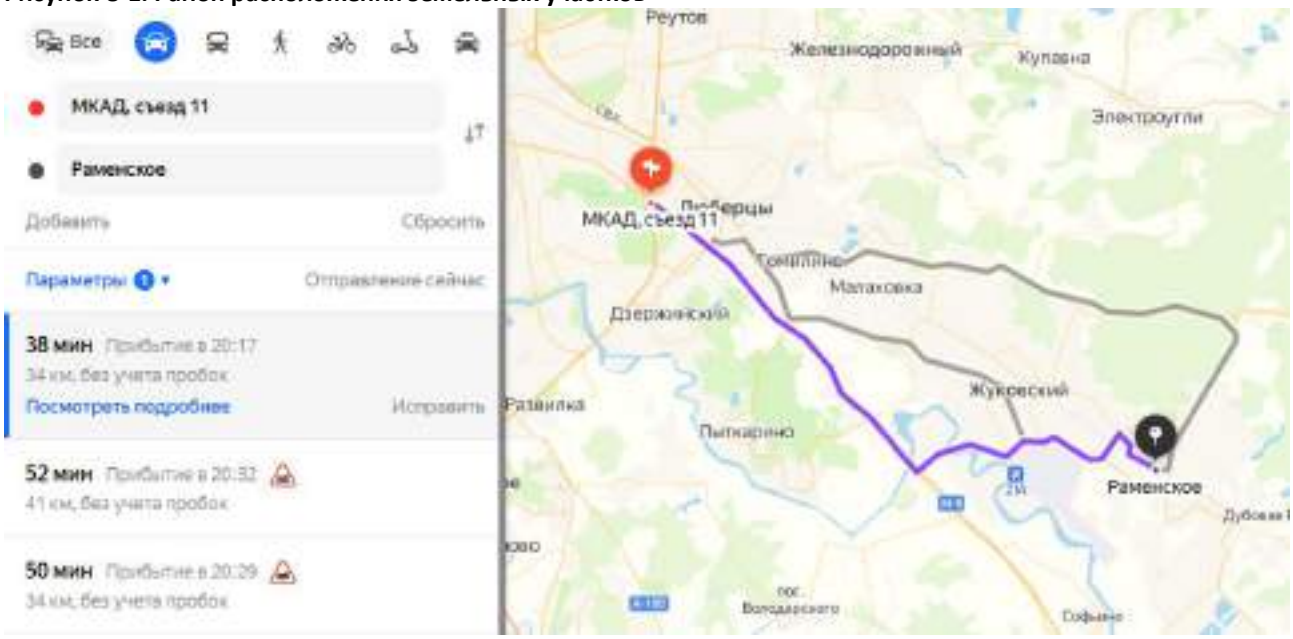

Источник: Яндекс карты[2] **(https:// yandex.ru/maps)**

Раменский район — административно-территориальная единица и муниципальное образование на юго-востоке центральной части Московской области России. Административный центр — город Раменское. Площадь района составляет 1397,46 км². Район граничит на северо-западе с Люберецким и Ленинским районами, на севере — с Балашихинским, Ногинским и Павлово-Посадским, на востоке — с Орехово-Зуевским и Воскресенским, с юга — со Ступинским районами Московской области. Также с юго-востока граничит с городским округом Домодедово, с северо-запада с городским округом Лыткарино, и со всех сторон ограничивает территорию городских округов Бронницы и Жуковский.

Всего на 2010 год в районе насчитывается 238 населённых пунктов:

- 1 город (Раменское),
- 5 посёлков городского типа (Удельная, Быково, Ильинский, Кратово, Родники),
- 26 посёлков,
- 40 сёл,
- 166 деревень.

Основные реки — Москва, Пахра, Пехорка, Гжелка, Дорка.

2 Источник информации: местоположение оцениваемого объекта на местности (карте), определялось по Яндекс. Картам. Яндекс. Карты – это поисково-информационный сервис http://maps.yandex.ru/

Рисунок 8-2. Расположение Раменского района относительно Московской области

Источник: https://ru.wikipedia.org

Основой транспортной системы Раменского района являются две железные дороги: «Москва—Раменское—Рязань» и «Москва—Гжель—Шатура». На территории района расположены четыре железнодорожные станции: Раменское, Бронницы, Быково, Гжель и более десяти пассажирских платформ.

Из автодорог следует выделить федеральную автодорогу М5 «Урал» Москва—Рязань—Челябинск, Егорьевское шоссе и Малое Московское кольцо (А-107). Речные пути сообщения представлены рекой Москва, которая делит район на два равные по площади части.

Авиационный транспорт представлен аэропортами «Быково», «Мячково» и «Раменское» (в г. Жуковский). По территории района проходит множество продуктопроводов (газо- и нефтепроводов) и ЛЭП.

Новорязанское шоссе

Федеральная автомобильная Дорога М5 «Урал» - автомобильная Дорога федерального значения Москва – Самара – Уфа – Челябинск с подъездами к городам Саранск, Ульяновск, Оренбург и Екатеринбург. Протяжённость автомагистрали – 1879 километров. Дорога является частью дороги Е30 европейской сети маршрутов и азиатского маршрута АН6. Подъезд от Челябинска к Екатеринбургу входит в азиатский маршрут АН7.

Автомагистраль начинается на пересечении МКАД и Волгоградского проспекта, далее идет в юго-восточном направлении по территории Московской области, проходя по юго-западной окраине города Люберцы, далее по окружным Дорогам вокруг Бронниц, Коломны, через Луховицы. В районе города Коломны трасса Урал пересекает реку Оку.

Новорязанское шоссе продолжает Волгоградский проспект на юго-восток, и много лет связывает Москву с крупными промышленными городами Урала. Это шоссе долго идет вдоль берега Москвы-реки, обрамленного сосновыми борами. Старинные монастыри и усадьбы сменяют друг друга. За МКАД Новорязанское шоссе проходит мимо Люберец и далее идет мимо благодатных лесов и озер.

По данному направлению располагаются горнолыжные спуски и частный аэродром.

Дорожная ситуация на выезде из Москвы и в районе Бронниц крайне неблагоприятная, каждый день наблюдаются большие пробки в часы пик. На шоссе обустроены удобные съезды с основной трассы. Рязанское направление обладает своими характерными особенностями. Во-первых, наличие крупных городов (по шоссе последовательно расположены Люберцы, Жуковский и Раменское) не создает благоприятных условий для развития рынка коттеджных поселков. Во-вторых – соседство аэропорта Быково и протекающая через всю столицу Москва-река, а также близость загруженной транспортом трассы вовсе не улучшают экологическую картину. Между тем сразу за городом Люберцы по Новорязанскому шоссе, начинаются известные стародачные места — Красково, Малаховка и Томилино, которые располагаются на окраине Мещерской низменности между реками Москвой и Пехоркой в защитном лесопарковом поясе столицы. Около русла Пехорки, протекающей по территории всех трех поселков, много природных озер и искусственных прудов, которые делают местность еще более привлекательной и живописной.

8.3. КОЛИЧЕСТВЕННЫЕ И КАЧЕСТВЕННЫЕ ХАРАКТЕРИСТИКИ ОБЪЕКТА ОЦЕНКИ

Таблица 8.3-1 Общая характеристика земельных участков

№ п/п	Объект права	Кадастровый номер	Адрес расположения	Площадь, кв.м.	Инженерные коммуникации	Индивидуальные характеристики
1.	Земельный участок, категория земли: земли населенных пунктов, вид разрешенного использования: для сельскохозяйственного производства	50:23:0020275:5605	Московская область, г Раменское, Российская Федерация	600	Не заведены на участок	Согласно Проекту решения Совета депутатов Раменского городского округа от 29.11.2021 Об утверждении Генерального плана Раменского городского округа Московской области участок входит в планируемую функциональную зону Ж-2 (зона застройки индивидуальными домами),
2.	Земельный участок, категория земли: земли населенных пунктов, вид разрешенного использования: для сельскохозяйственного производства	50:23:0020275:5602	Московская область, г Раменское, Российская Федерация	600	Не заведены на участок	Согласно Проекту решения Совета депутатов Раменского городского округа от 29.11.2021 Об утверждении Генерального плана Раменского городского округа Московской области участок входит в планируемую функциональную зону Ж-2 (зона застройки индивидуальными домами),
3.	Земельный участок, категория земли: земли населенных пунктов, вид разрешенного использования: для сельскохозяйственного производства	50:23:0020275:5601	Московская область, г Раменское, Российская Федерация	600	Не заведены на участок	Согласно Проекту решения Совета депутатов Раменского городского округа от 29.11.2021 Об утверждении Генерального плана Раменского городского округа Московской области участок входит в планируемую функциональную зону Ж-2 (зона застройки индивидуальными домами),
4.	Земельный участок, категория земли: земли населенных пунктов, вид разрешенного использования: для сельскохозяйственного производства	50:23:0020275:5600	Московская область, г Раменское, Российская Федерация	600	Не заведены на участок	Согласно Проекту решения Совета депутатов Раменского городского округа от 29.11.2021 Об утверждении Генерального плана Раменского городского округа Московской области участок входит в планируемую функциональную зону Ж-2 (зона застройки индивидуальными домами),
5.	Земельный участок, категория земли: земли населенных пунктов, вид разрешенного использования: для сельскохозяйственного производства	50:23:0020275:5597	Московская область, г Раменское, Российская Федерация	599	Не заведены на участок	Согласно Проекту решения Совета депутатов Раменского городского округа от 29.11.2021 Об утверждении Генерального плана Раменского городского округа Московской области участок входит в планируемую функциональную зону Ж-2 (зона застройки индивидуальными домами),
6.	Земельный участок, категория земли: земли населенных пунктов, вид разрешенного использования: для сельскохозяйственного производства	50:23:0020275:5593	Московская область, г Раменское, Российская Федерация	600	Не заведены на участок	Согласно Проекту решения Совета депутатов Раменского городского округа от 29.11.2021 Об утверждении Генерального плана Раменского городского округа Московской области участок входит в планируемую функциональную зону Ж-2 (зона застройки индивидуальными домами),
7.	Земельный участок, категория земли: земли населенных пунктов, вид разрешенного использования: для сельскохозяйственного производства	50:23:0020275:5591	Московская область, г Раменское, Российская Федерация	598	Не заведены на участок	Согласно Проекту решения Совета депутатов Раменского городского округа от 29.11.2021 Об утверждении Генерального плана Раменского городского округа Московской области участок входит в планируемую функциональную зону Ж-2 (зона застройки индивидуальными домами),

№ п/п	Объект права	Кадастровый номер	Адрес расположения	Площадь, кв.м.	Инженерные коммуникации	Индивидуальные характеристики
8.	Земельный участок, категория земли: земли населенных пунктов, вид разрешенного использования: для сельскохозяйственного производства	50:23:0020275:5590	Московская область, г Раменское, Российская Федерация	594	Не заведены на участок	Согласно Проекту решения Совета депутатов Раменского городского округа от 29.11.2021 Об утверждении Генерального плана Раменского городского округа Московской области участок входит в планируемую функциональную зону Ж-2 (зона застройки индивидуальными домами),
9.	Земельный участок, категория земли: земли населенных пунктов, вид разрешенного использования: для сельскохозяйственного производства	50:23:0020275:5588	Московская область, г Раменское, Российская Федерация	590	Не заведены на участок	Согласно Проекту решения Совета депутатов Раменского городского округа от 29.11.2021 Об утверждении Генерального плана Раменского городского округа Московской области участок входит в планируемую функциональную зону Ж-2 (зона застройки индивидуальными домами),
10.	Земельный участок, категория земли: земли населенных пунктов, вид разрешенного использования: для сельскохозяйственного производства	50:23:0020275:5585	Московская область, г Раменское, Российская Федерация	586	Не заведены на участок	Согласно Проекту решения Совета депутатов Раменского городского округа от 29.11.2021 Об утверждении Генерального плана Раменского городского округа Московской области участок входит в планируемую функциональную зону Ж-2 (зона застройки индивидуальными домами),
11.	Земельный участок, категория земли: земли населенных пунктов, вид разрешенного использования: для сельскохозяйственного производства	50:23:0020275:5582	Московская область, г Раменское, Российская Федерация	578	Не заведены на участок	Согласно Проекту решения Совета депутатов Раменского городского округа от 29.11.2021 Об утверждении Генерального плана Раменского городского округа Московской области участок входит в планируемую функциональную зону Ж-2 (зона застройки индивидуальными домами),
12.	Земельный участок, категория земли: земли населенных пунктов, вид разрешенного использования: для сельскохозяйственного производства	50:23:0020275:5579	Московская область, г Раменское, Российская Федерация	547	Не заведены на участок	Согласно Проекту решения Совета депутатов Раменского городского округа от 29.11.2021 Об утверждении Генерального плана Раменского городского округа Московской области участок входит в планируемую функциональную зону Ж-2 (зона застройки индивидуальными домами),
13.	Земельный участок, категория земли: земли населенных пунктов, вид разрешенного использования: для сельскохозяйственного производства	50:23:0020275:5576	Московская область, г Раменское, Российская Федерация	1 218	Не заведены на участок	Согласно Проекту решения Совета депутатов Раменского городского округа от 29.11.2021 Об утверждении Генерального плана Раменского городского округа Московской области участок входит в планируемую функциональную зону Ж-2 (зона застройки индивидуальными домами),
14.	Земельный участок, категория земли: земли населенных пунктов, вид разрешенного использования: для сельскохозяйственного производства	50:23:0020275:5575	Московская область, г Раменское, Российская Федерация	1 159	Не заведены на участок	Согласно Проекту решения Совета депутатов Раменского городского округа от 29.11.2021 Об утверждении Генерального плана Раменского городского округа Московской области участок входит в планируемую функциональную зону Ж-2 (зона застройки индивидуальными домами),
15.	Земельный участок, категория земли: земли населенных пунктов, вид разрешенного использования: для сельскохозяйственного производства	50:23:0020275:5573	Московская область, г Раменское, Российская Федерация	1 051	Не заведены на участок	Согласно Проекту решения Совета депутатов Раменского городского округа от 29.11.2021 Об утверждении Генерального плана Раменского городского округа Московской области участок входит в планируемую функциональную зону Ж-2 (зона застройки индивидуальными домами),

№ п/п	Объект права	Кадастровый номер	Адрес расположения	Площадь, кв.м.	Инженерные коммуникации	Индивидуальные характеристики
16.	Земельный участок, категория земли: земли населенных пунктов, вид разрешенного использования: для сельскохозяйственного производства	50:23:0020275:5572	Московская область, г Раменское, Российская Федерация	970	Не заведены на участок	Согласно Проекту решения Совета депутатов Раменского городского округа от 29.11.2021 Об утверждении Генерального плана Раменского городского округа Московской области участок входит в планируемую функциональную зону Ж-2 (зона застройки индивидуальными домами),
17.	Земельный участок, категория земли: земли населенных пунктов, вид разрешенного использования: для сельскохозяйственного производства	50:23:0020275:5571	Московская область, г Раменское, Российская Федерация	915	Не заведены на участок	Согласно Проекту решения Совета депутатов Раменского городского округа от 29.11.2021 Об утверждении Генерального плана Раменского городского округа Московской области участок входит в планируемую функциональную зону Ж-2 (зона застройки индивидуальными домами),
18.	Земельный участок, категория земли: земли населенных пунктов, вид разрешенного использования: для сельскохозяйственного производства	50:23:0020275:5569	Московская область, г Раменское, Российская Федерация	576	Не заведены на участок	Согласно Проекту решения Совета депутатов Раменского городского округа от 29.11.2021 Об утверждении Генерального плана Раменского городского округа Московской области участок входит в планируемую функциональную зону Ж-2 (зона застройки индивидуальными домами),
19.	Земельный участок, категория земли: земли населенных пунктов, вид разрешенного использования: для сельскохозяйственного производства	50:23:0020275:5566	Московская область, г Раменское, Российская Федерация	757	Не заведены на участок	Согласно Проекту решения Совета депутатов Раменского городского округа от 29.11.2021 Об утверждении Генерального плана Раменского городского округа Московской области участок входит в планируемую функциональную зону Ж-2 (зона застройки индивидуальными домами),
20.	Земельный участок, категория земли: земли населенных пунктов, вид разрешенного использования: для сельскохозяйственного производства	50:23:0020275:5564	Московская область, г Раменское, Российская Федерация	701	Не заведены на участок	Согласно Проекту решения Совета депутатов Раменского городского округа от 29.11.2021 Об утверждении Генерального плана Раменского городского округа Московской области участок входит в планируемую функциональную зону Ж-2 (зона застройки индивидуальными домами),
21.	Земельный участок, категория земли: земли населенных пунктов, вид разрешенного использования: для сельскохозяйственного производства	50:23:0020275:5563	Московская область, г Раменское, Российская Федерация	700	Не заведены на участок	Согласно Проекту решения Совета депутатов Раменского городского округа от 29.11.2021 Об утверждении Генерального плана Раменского городского округа Московской области участок входит в планируемую функциональную зону Ж-2 (зона застройки индивидуальными домами),
22.	Земельный участок, категория земли: земли населенных пунктов, вид разрешенного использования: для сельскохозяйственного производства	50:23:0020275:5561	Московская область, г Раменское, Российская Федерация	700	Не заведены на участок	Согласно Проекту решения Совета депутатов Раменского городского округа от 29.11.2021 Об утверждении Генерального плана Раменского городского округа Московской области участок входит в планируемую функциональную зону Ж-2 (зона застройки индивидуальными домами),
23.	Земельный участок, категория земли: земли населенных пунктов, вид разрешенного использования: для сельскохозяйственного производства	50:23:0020275:5560	Московская область, г Раменское, Российская Федерация	700	Не заведены на участок	Согласно Проекту решения Совета депутатов Раменского городского округа от 29.11.2021 Об утверждении Генерального плана Раменского городского округа Московской области участок входит в планируемую функциональную зону Ж-2 (зона застройки индивидуальными домами),

№ п/п	Объект права	Кадастровый номер	Адрес расположения	Площадь, кв.м.	Инженерные коммуникации	Индивидуальные характеристики
24.	Земельный участок, категория земли: земли населенных пунктов, вид разрешенного использования: для сельскохозяйственного производства	50:23:0020275:5559	Московская область, г Раменское, Российская Федерация	700	Не заведены на участок	Согласно Проекту решения Совета депутатов Раменского городского округа от 29.11.2021 Об утверждении Генерального плана Раменского городского округа Московской области участок входит в планируемую функциональную зону Ж-2 (зона застройки индивидуальными домами),
25.	Земельный участок, категория земли: земли населенных пунктов, вид разрешенного использования: для сельскохозяйственного производства	50:23:0020275:5558	Московская область, г Раменское, Российская Федерация	575	Не заведены на участок	Согласно Проекту решения Совета депутатов Раменского городского округа от 29.11.2021 Об утверждении Генерального плана Раменского городского округа Московской области участок входит в планируемую функциональную зону Ж-2 (зона застройки индивидуальными домами),
26.	Земельный участок, категория земли: земли населенных пунктов, вид разрешенного использования: для сельскохозяйственного производства	50:23:0020275:5557	Московская область, г Раменское, Российская Федерация	700	Не заведены на участок	Согласно Проекту решения Совета депутатов Раменского городского округа от 29.11.2021 Об утверждении Генерального плана Раменского городского округа Московской области участок входит в планируемую функциональную зону Ж-2 (зона застройки индивидуальными домами),
27.	Земельный участок, категория земли: земли населенных пунктов, вид разрешенного использования: для сельскохозяйственного производства	50:23:0020275:5556	Московская область, г Раменское, Российская Федерация	700	Не заведены на участок	Согласно Проекту решения Совета депутатов Раменского городского округа от 29.11.2021 Об утверждении Генерального плана Раменского городского округа Московской области участок входит в планируемую функциональную зону Ж-2 (зона застройки индивидуальными домами),
28.	Земельный участок, категория земли: земли населенных пунктов, вид разрешенного использования: для сельскохозяйственного производства	50:23:0020275:5555	Московская область, г Раменское, Российская Федерация	700	Не заведены на участок	Согласно Проекту решения Совета депутатов Раменского городского округа от 29.11.2021 Об утверждении Генерального плана Раменского городского округа Московской области участок входит в планируемую функциональную зону Ж-2 (зона застройки индивидуальными домами),
29.	Земельный участок, категория земли: земли населенных пунктов, вид разрешенного использования: для сельскохозяйственного производства	50:23:0020275:5554	Московская область, г Раменское, Российская Федерация	700	Не заведены на участок	Согласно Проекту решения Совета депутатов Раменского городского округа от 29.11.2021 Об утверждении Генерального плана Раменского городского округа Московской области участок входит в планируемую функциональную зону Ж-2 (зона застройки индивидуальными домами),
30.	Земельный участок, категория земли: земли населенных пунктов, вид разрешенного использования: для сельскохозяйственного производства	50:23:0020275:5553	Московская область, г Раменское, Российская Федерация	2 748	Не заведены на участок	Согласно Проекту решения Совета депутатов Раменского городского округа от 29.11.2021 Об утверждении Генерального плана Раменского городского округа Московской области участок входит в планируемую функциональную зону Ж-2 (зона застройки индивидуальными домами),
31.	Земельный участок, категория земли: земли населенных пунктов, вид разрешенного использования: для сельскохозяйственного производства	50:23:0020275:5552	Московская область, г Раменское, Российская Федерация	2 118	Не заведены на участок	Согласно Проекту решения Совета депутатов Раменского городского округа от 29.11.2021 Об утверждении Генерального плана Раменского городского округа Московской области участок входит в планируемую функциональную зону Ж-2 (зона застройки индивидуальными домами),

№ п/п	Объект права	Кадастровый номер	Адрес расположения	Площадь, кв.м.	Инженерные коммуникации	Индивидуальные характеристики
32.	Земельный участок, категория земли: земли населенных пунктов, вид разрешенного использования: для сельскохозяйственного производства	50:23:0020275:5551	Московская область, г Раменское, Российская Федерация	1 908	Не заведены на участок	Согласно Проекту решения Совета депутатов Раменского городского округа от 29.11.2021 Об утверждении Генерального плана Раменского городского округа Московской области участок входит в планируемую функциональную зону Ж-2 (зона застройки индивидуальными домами),
33.	Земельный участок, категория земли: земли населенных пунктов, вид разрешенного использования: для сельскохозяйственного производства	50:23:0020275:5550	Московская область, г Раменское, Российская Федерация	1 327	Не заведены на участок	Согласно Проекту решения Совета депутатов Раменского городского округа от 29.11.2021 Об утверждении Генерального плана Раменского городского округа Московской области участок входит в планируемую функциональную зону Ж-2 (зона застройки индивидуальными домами),
34.	Земельный участок, категория земли: земли населенных пунктов, вид разрешенного использования: для сельскохозяйственного производства	50:23:0020275:5549	Московская область, г Раменское, Российская Федерация	700	Не заведены на участок	Согласно Проекту решения Совета депутатов Раменского городского округа от 29.11.2021 Об утверждении Генерального плана Раменского городского округа Московской области участок входит в планируемую функциональную зону Ж-2 (зона застройки индивидуальными домами),
35.	Земельный участок, категория земли: земли населенных пунктов, вид разрешенного использования: для сельскохозяйственного производства	50:23:0020275:5546	Московская область, г Раменское, Российская Федерация	1 180	Не заведены на участок	Согласно Проекту решения Совета депутатов Раменского городского округа от 29.11.2021 Об утверждении Генерального плана Раменского городского округа Московской области участок входит в планируемую функциональную зону Ж-2 (зона застройки индивидуальными домами),
36.	Земельный участок, категория земли: земли населенных пунктов, вид разрешенного использования: для сельскохозяйственного производства	50:23:0020275:5545	Московская область, г Раменское, Российская Федерация	689	Не заведены на участок	Согласно Проекту решения Совета депутатов Раменского городского округа от 29.11.2021 Об утверждении Генерального плана Раменского городского округа Московской области участок входит в планируемую функциональную зону Ж-2 (зона застройки индивидуальными домами),
37.	Земельный участок, категория земли: земли населенных пунктов, вид разрешенного использования: для сельскохозяйственного производства	50:23:0020275:5544	Московская область, г Раменское, Российская Федерация	1 174	Не заведены на участок	Согласно Проекту решения Совета депутатов Раменского городского округа от 29.11.2021 Об утверждении Генерального плана Раменского городского округа Московской области участок входит в планируемую функциональную зону Ж-2 (зона застройки индивидуальными домами),
38.	Земельный участок, категория земли: земли населенных пунктов, вид разрешенного использования: для сельскохозяйственного производства	50:23:0020275:5543	Московская область, г Раменское, Российская Федерация	1 105	Не заведены на участок	Согласно Проекту решения Совета депутатов Раменского городского округа от 29.11.2021 Об утверждении Генерального плана Раменского городского округа Московской области участок входит в планируемую функциональную зону Ж-2 (зона застройки индивидуальными домами),
39.	Земельный участок, категория земли: земли населенных пунктов, вид разрешенного использования: для сельскохозяйственного производства	50:23:0020275:5542	Московская область, г Раменское, Российская Федерация	1 096	Не заведены на участок	Согласно Проекту решения Совета депутатов Раменского городского округа от 29.11.2021 Об утверждении Генерального плана Раменского городского округа Московской области участок входит в планируемую функциональную зону Ж-2 (зона застройки индивидуальными домами),

№ п/п	Объект права	Кадастровый номер	Адрес расположения	Площадь, кв.м.	Инженерные коммуникации	Индивидуальные характеристики
40.	Земельный участок, категория земли: земли населенных пунктов, вид разрешенного использования: для сельскохозяйственного производства	50:23:0020275:5541	Московская область, г Раменское, Российская Федерация	1 050	Не заведены на участок	Согласно Проекту решения Совета депутатов Раменского городского округа от 29.11.2021 Об утверждении Генерального плана Раменского городского округа Московской области участок входит в планируемую функциональную зону Ж-2 (зона застройки индивидуальными домами),
41.	Земельный участок, категория земли: земли населенных пунктов, вид разрешенного использования: для сельскохозяйственного производства	50:23:0020275:5539	Московская область, г Раменское, Российская Федерация	685	Не заведены на участок	Согласно Проекту решения Совета депутатов Раменского городского округа от 29.11.2021 Об утверждении Генерального плана Раменского городского округа Московской области участок входит в планируемую функциональную зону Ж-2 (зона застройки индивидуальными домами),
42.	Земельный участок, категория земли: земли населенных пунктов, вид разрешенного использования: для сельскохозяйственного производства	50:23:0020275:5538	Московская область, г Раменское, Российская Федерация	1 034	Не заведены на участок	Согласно Проекту решения Совета депутатов Раменского городского округа от 29.11.2021 Об утверждении Генерального плана Раменского городского округа Московской области участок входит в планируемую функциональную зону Ж-2 (зона застройки индивидуальными домами),
43.	Земельный участок, категория земли: земли населенных пунктов, вид разрешенного использования: для сельскохозяйственного производства	50:23:0020275:5537	Московская область, г Раменское, Российская Федерация	1 012	Не заведены на участок	Согласно Проекту решения Совета депутатов Раменского городского округа от 29.11.2021 Об утверждении Генерального плана Раменского городского округа Московской области участок входит в планируемую функциональную зону Ж-2 (зона застройки индивидуальными домами),
44.	Земельный участок, категория земли: земли населенных пунктов, вид разрешенного использования: для сельскохозяйственного производства	50:23:0020275:5533	Московская область, г Раменское, Российская Федерация	958	Не заведены на участок	Согласно Проекту решения Совета депутатов Раменского городского округа от 29.11.2021 Об утверждении Генерального плана Раменского городского округа Московской области участок входит в планируемую функциональную зону Ж-2 (зона застройки индивидуальными домами),
45.	Земельный участок, категория земли: земли населенных пунктов, вид разрешенного использования: для сельскохозяйственного производства	50:23:0020275:5532	Московская область, г Раменское, Российская Федерация	955	Не заведены на участок	Согласно Проекту решения Совета депутатов Раменского городского округа от 29.11.2021 Об утверждении Генерального плана Раменского городского округа Московской области участок входит в планируемую функциональную зону Ж-2 (зона застройки индивидуальными домами),
46.	Земельный участок, категория земли: земли населенных пунктов, вид разрешенного использования: для сельскохозяйственного производства	50:23:0020275:5531	Московская область, г Раменское, Российская Федерация	684	Не заведены на участок	Согласно Проекту решения Совета депутатов Раменского городского округа от 29.11.2021 Об утверждении Генерального плана Раменского городского округа Московской области участок входит в планируемую функциональную зону Ж-2 (зона застройки индивидуальными домами),
47.	Земельный участок, категория земли: земли населенных пунктов, вид разрешенного использования: для сельскохозяйственного производства	50:23:0020275:5530	Московская область, г Раменское, Российская Федерация	942	Не заведены на участок	Согласно Проекту решения Совета депутатов Раменского городского округа от 29.11.2021 Об утверждении Генерального плана Раменского городского округа Московской области участок входит в планируемую функциональную зону Ж-2 (зона застройки индивидуальными домами),

№ п/п	Объект права	Кадастровый номер	Адрес расположения	Площадь, кв.м.	Инженерные коммуникации	Индивидуальные характеристики
48.	Земельный участок, категория земли: земли населенных пунктов, вид разрешенного использования: для сельскохозяйственного производства	50:23:0020275:5529	Московская область, г Раменское, Российская Федерация	936	Не заведены на участок	Согласно Проекту решения Совета депутатов Раменского городского округа от 29.11.2021 Об утверждении Генерального плана Раменского городского округа Московской области участок входит в планируемую функциональную зону Ж-2 (зона застройки индивидуальными домами),
49.	Земельный участок, категория земли: земли населенных пунктов, вид разрешенного использования: для сельскохозяйственного производства	50:23:0020275:5527	Московская область, г Раменское, Российская Федерация	904	Не заведены на участок	Согласно Проекту решения Совета депутатов Раменского городского округа от 29.11.2021 Об утверждении Генерального плана Раменского городского округа Московской области участок входит в планируемую функциональную зону Ж-2 (зона застройки индивидуальными домами),
50.	Земельный участок, категория земли: земли населенных пунктов, вид разрешенного использования: для сельскохозяйственного производства	50:23:0020275:5526	Московская область, г Раменское, Российская Федерация	900	Не заведены на участок	Согласно Проекту решения Совета депутатов Раменского городского округа от 29.11.2021 Об утверждении Генерального плана Раменского городского округа Московской области участок входит в планируемую функциональную зону Ж-2 (зона застройки индивидуальными домами),
51.	Земельный участок, категория земли: земли населенных пунктов, вид разрешенного использования: для сельскохозяйственного производства	50:23:0020275:5524	Московская область, г Раменское, Российская Федерация	680	Не заведены на участок	Согласно Проекту решения Совета депутатов Раменского городского округа от 29.11.2021 Об утверждении Генерального плана Раменского городского округа Московской области участок входит в планируемую функциональную зону Ж-2 (зона застройки индивидуальными домами),
52.	Земельный участок, категория земли: земли населенных пунктов, вид разрешенного использования: для сельскохозяйственного производства	50:23:0020275:5522	Московская область, г Раменское, Российская Федерация	900	Не заведены на участок	Согласно Проекту решения Совета депутатов Раменского городского округа от 29.11.2021 Об утверждении Генерального плана Раменского городского округа Московской области участок входит в планируемую функциональную зону Ж-2 (зона застройки индивидуальными домами),
53.	Земельный участок, категория земли: земли населенных пунктов, вид разрешенного использования: для сельскохозяйственного производства	50:23:0020275:5520	Московская область, г Раменское, Российская Федерация	900	Не заведены на участок	Согласно Проекту решения Совета депутатов Раменского городского округа от 29.11.2021 Об утверждении Генерального плана Раменского городского округа Московской области участок входит в планируемую функциональную зону Ж-2 (зона застройки индивидуальными домами),
54.	Земельный участок, категория земли: земли населенных пунктов, вид разрешенного использования: для сельскохозяйственного производства	50:23:0020275:5518	Московская область, г Раменское, Российская Федерация	900	Не заведены на участок	Согласно Проекту решения Совета депутатов Раменского городского округа от 29.11.2021 Об утверждении Генерального плана Раменского городского округа Московской области участок входит в планируемую функциональную зону Ж-2 (зона застройки индивидуальными домами),
55.	Земельный участок, категория земли: земли населенных пунктов, вид разрешенного использования: для сельскохозяйственного производства	50:23:0020275:5517	Московская область, г Раменское, Российская Федерация	894	Не заведены на участок	Согласно Проекту решения Совета депутатов Раменского городского округа от 29.11.2021 Об утверждении Генерального плана Раменского городского округа Московской области участок входит в планируемую функциональную зону Ж-2 (зона застройки индивидуальными домами),

№ п/п	Объект права	Кадастровый номер	Адрес расположения	Площадь, кв.м.	Инженерные коммуникации	Индивидуальные характеристики
56.	Земельный участок, категория земли: земли населенных пунктов, вид разрешенного использования: для сельскохозяйственного производства	50:23:0020275:5516	Московская область, г Раменское, Российская Федерация	885	Не заведены на участок	Согласно Проекту решения Совета депутатов Раменского городского округа от 29.11.2021 Об утверждении Генерального плана Раменского городского округа Московской области участок входит в планируемую функциональную зону Ж-2 (зона застройки индивидуальными домами),
57.	Земельный участок, категория земли: земли населенных пунктов, вид разрешенного использования: для сельскохозяйственного производства	50:23:0020275:5515	Московская область, г Раменское, Российская Федерация	884	Не заведены на участок	Согласно Проекту решения Совета депутатов Раменского городского округа от 29.11.2021 Об утверждении Генерального плана Раменского городского округа Московской области участок входит в планируемую функциональную зону Ж-2 (зона застройки индивидуальными домами),
58.	Земельный участок, категория земли: земли населенных пунктов, вид разрешенного использования: для сельскохозяйственного производства	50:23:0020275:5513	Московская область, г Раменское, Российская Федерация	884	Не заведены на участок	Согласно Проекту решения Совета депутатов Раменского городского округа от 29.11.2021 Об утверждении Генерального плана Раменского городского округа Московской области участок входит в планируемую функциональную зону Ж-2 (зона застройки индивидуальными домами),
59.	Земельный участок, категория земли: земли населенных пунктов, вид разрешенного использования: для сельскохозяйственного производства	50:23:0020275:5512	Московская область, г Раменское, Российская Федерация	879	Не заведены на участок	Согласно Проекту решения Совета депутатов Раменского городского округа от 29.11.2021 Об утверждении Генерального плана Раменского городского округа Московской области участок входит в планируемую функциональную зону Ж-2 (зона застройки индивидуальными домами),
60.	Земельный участок, категория земли: земли населенных пунктов, вид разрешенного использования: для сельскохозяйственного производства	50:23:0020275:5510	Московская область, г Раменское, Российская Федерация	872	Не заведены на участок	Согласно Проекту решения Совета депутатов Раменского городского округа от 29.11.2021 Об утверждении Генерального плана Раменского городского округа Московской области участок входит в планируемую функциональную зону Ж-2 (зона застройки индивидуальными домами),
61.	Земельный участок, категория земли: земли населенных пунктов, вид разрешенного использования: для сельскохозяйственного производства	50:23:0020275:5508	Московская область, г Раменское, Российская Федерация	863	Не заведены на участок	Согласно Проекту решения Совета депутатов Раменского городского округа от 29.11.2021 Об утверждении Генерального плана Раменского городского округа Московской области участок входит в планируемую функциональную зону Ж-2 (зона застройки индивидуальными домами),
62.	Земельный участок, категория земли: земли населенных пунктов, вид разрешенного использования: для сельскохозяйственного производства	50:23:0020275:5507	Московская область, г Раменское, Российская Федерация	847	Не заведены на участок	Согласно Проекту решения Совета депутатов Раменского городского округа от 29.11.2021 Об утверждении Генерального плана Раменского городского округа Московской области участок входит в планируемую функциональную зону Ж-2 (зона застройки индивидуальными домами),
63.	Земельный участок, категория земли: земли населенных пунктов, вид разрешенного использования: для сельскохозяйственного производства	50:23:0020275:5505	Московская область, г Раменское, Российская Федерация	847	Не заведены на участок	Согласно Проекту решения Совета депутатов Раменского городского округа от 29.11.2021 Об утверждении Генерального плана Раменского городского округа Московской области участок входит в планируемую функциональную зону Ж-2 (зона застройки индивидуальными домами),

№ п/п	Объект права	Кадастровый номер	Адрес расположения	Площадь, кв.м.	Инженерные коммуникации	Индивидуальные характеристики
64.	Земельный участок, категория земли: земли населенных пунктов, вид разрешенного использования: для сельскохозяйственного производства	50:23:0020275:5504	Московская область, г Раменское, Российская Федерация	845	Не заведены на участок	Согласно Проекту решения Совета депутатов Раменского городского округа от 29.11.2021 Об утверждении Генерального плана Раменского городского округа Московской области участок входит в планируемую функциональную зону Ж-2 (зона застройки индивидуальными домами),
65.	Земельный участок, категория земли: земли населенных пунктов, вид разрешенного использования: для сельскохозяйственного производства	50:23:0020275:5502	Московская область, г Раменское, Российская Федерация	835	Не заведены на участок	Согласно Проекту решения Совета депутатов Раменского городского округа от 29.11.2021 Об утверждении Генерального плана Раменского городского округа Московской области участок входит в планируемую функциональную зону Ж-2 (зона застройки индивидуальными домами),
66.	Земельный участок, категория земли: земли населенных пунктов, вид разрешенного использования: для сельскохозяйственного производства	50:23:0020275:5500	Московская область, г Раменское, Российская Федерация	821	Не заведены на участок	Согласно Проекту решения Совета депутатов Раменского городского округа от 29.11.2021 Об утверждении Генерального плана Раменского городского округа Московской области участок входит в планируемую функциональную зону Ж-2 (зона застройки индивидуальными домами),
67.	Земельный участок, категория земли: земли населенных пунктов, вид разрешенного использования: для сельскохозяйственного производства	50:23:0020275:5499	Московская область, г Раменское, Российская Федерация	814	Не заведены на участок	Согласно Проекту решения Совета депутатов Раменского городского округа от 29.11.2021 Об утверждении Генерального плана Раменского городского округа Московской области участок входит в планируемую функциональную зону Ж-2 (зона застройки индивидуальными домами),
68.	Земельный участок, категория земли: земли населенных пунктов, вид разрешенного использования: для сельскохозяйственного производства	50:23:0020275:5498	Московская область, г Раменское, Российская Федерация	634	Не заведены на участок	Согласно Проекту решения Совета депутатов Раменского городского округа от 29.11.2021 Об утверждении Генерального плана Раменского городского округа Московской области участок входит в планируемую функциональную зону Ж-2 (зона застройки индивидуальными домами),
69.	Земельный участок, категория земли: земли населенных пунктов, вид разрешенного использования: для сельскохозяйственного производства	50:23:0020275:5497	Московская область, г Раменское, Российская Федерация	811	Не заведены на участок	Согласно Проекту решения Совета депутатов Раменского городского округа от 29.11.2021 Об утверждении Генерального плана Раменского городского округа Московской области участок входит в планируемую функциональную зону Ж-2 (зона застройки индивидуальными домами),
70.	Земельный участок, категория земли: земли населенных пунктов, вид разрешенного использования: для сельскохозяйственного производства	50:23:0020275:5496	Московская область, г Раменское, Российская Федерация	814	Не заведены на участок	Согласно Проекту решения Совета депутатов Раменского городского округа от 29.11.2021 Об утверждении Генерального плана Раменского городского округа Московской области участок входит в планируемую функциональную зону Ж-2 (зона застройки индивидуальными домами),
71.	Земельный участок, категория земли: земли населенных пунктов, вид разрешенного использования: для сельскохозяйственного производства	50:23:0020275:5495	Московская область, г Раменское, Российская Федерация	810	Не заведены на участок	Согласно Проекту решения Совета депутатов Раменского городского округа от 29.11.2021 Об утверждении Генерального плана Раменского городского округа Московской области участок входит в планируемую функциональную зону Ж-2 (зона застройки индивидуальными домами),

№ п/п	Объект права	Кадастровый номер	Адрес расположения	Площадь, кв.м.	Инженерные коммуникации	Индивидуальные характеристики
72.	Земельный участок, категория земли: земли населенных пунктов, вид разрешенного использования: для сельскохозяйственного производства	50:23:0020275:5494	Московская область, г Раменское, Российская Федерация	804	Не заведены на участок	Согласно Проекту решения Совета депутатов Раменского городского округа от 29.11.2021 Об утверждении Генерального плана Раменского городского округа Московской области участок входит в планируемую функциональную зону Ж-2 (зона застройки индивидуальными домами),
73.	Земельный участок, категория земли: земли населенных пунктов, вид разрешенного использования: для сельскохозяйственного производства	50:23:0020275:5493	Московская область, г Раменское, Российская Федерация	802	Не заведены на участок	Согласно Проекту решения Совета депутатов Раменского городского округа от 29.11.2021 Об утверждении Генерального плана Раменского городского округа Московской области участок входит в планируемую функциональную зону Ж-2 (зона застройки индивидуальными домами),
74.	Земельный участок, категория земли: земли населенных пунктов, вид разрешенного использования: для сельскохозяйственного производства	50:23:0020275:5487	Московская область, г Раменское, Российская Федерация	603	Не заведены на участок	Согласно Проекту решения Совета депутатов Раменского городского округа от 29.11.2021 Об утверждении Генерального плана Раменского городского округа Московской области участок входит в планируемую функциональную зону Ж-2 (зона застройки индивидуальными домами),
75.	Земельный участок, категория земли: земли населенных пунктов, вид разрешенного использования: для сельскохозяйственного производства	50:23:0020275:5485	Московская область, г Раменское, Российская Федерация	795	Не заведены на участок	Согласно Проекту решения Совета депутатов Раменского городского округа от 29.11.2021 Об утверждении Генерального плана Раменского городского округа Московской области участок входит в планируемую функциональную зону Ж-2 (зона застройки индивидуальными домами),
76.	Земельный участок, категория земли: земли населенных пунктов, вид разрешенного использования: для сельскохозяйственного производства	50:23:0020275:5484	Московская область, г Раменское, Российская Федерация	770	Не заведены на участок	Согласно Проекту решения Совета депутатов Раменского городского округа от 29.11.2021 Об утверждении Генерального плана Раменского городского округа Московской области участок входит в планируемую функциональную зону Ж-2 (зона застройки индивидуальными домами),
77.	Земельный участок, категория земли: земли населенных пунктов, вид разрешенного использования: для сельскохозяйственного производства	50:23:0020275:5483	Московская область, г Раменское, Российская Федерация	763	Не заведены на участок	Согласно Проекту решения Совета депутатов Раменского городского округа от 29.11.2021 Об утверждении Генерального плана Раменского городского округа Московской области участок входит в планируемую функциональную зону Ж-2 (зона застройки индивидуальными домами),
78.	Земельный участок, категория земли: земли населенных пунктов, вид разрешенного использования: для сельскохозяйственного производства	50:23:0020275:5482	Московская область, г Раменское, Российская Федерация	761	Не заведены на участок	Согласно Проекту решения Совета депутатов Раменского городского округа от 29.11.2021 Об утверждении Генерального плана Раменского городского округа Московской области участок входит в планируемую функциональную зону Ж-2 (зона застройки индивидуальными домами),
79.	Земельный участок, категория земли: земли населенных пунктов, вид разрешенного использования: для сельскохозяйственного производства	50:23:0020275:5481	Московская область, г Раменское, Российская Федерация	758	Не заведены на участок	Согласно Проекту решения Совета депутатов Раменского городского округа от 29.11.2021 Об утверждении Генерального плана Раменского городского округа Московской области участок входит в планируемую функциональную зону Ж-2 (зона застройки индивидуальными домами),

№ п/п	Объект права	Кадастровый номер	Адрес расположения	Площадь, кв.м.	Инженерные коммуникации	Индивидуальные характеристики
80.	Земельный участок, категория земли: земли населенных пунктов, вид разрешенного использования: для сельскохозяйственного производства	50:23:0020275:5479	Московская область, г Раменское, Российская Федерация	754	Не заведены на участок	Согласно Проекту решения Совета депутатов Раменского городского округа от 29.11.2021 Об утверждении Генерального плана Раменского городского округа Московской области участок входит в планируемую функциональную зону Ж-2 (зона застройки индивидуальными домами),
81.	Земельный участок, категория земли: земли населенных пунктов, вид разрешенного использования: для сельскохозяйственного производства	50:23:0020275:5478	Московская область, г Раменское, Российская Федерация	754	Не заведены на участок	Согласно Проекту решения Совета депутатов Раменского городского округа от 29.11.2021 Об утверждении Генерального плана Раменского городского округа Московской области участок входит в планируемую функциональную зону Ж-2 (зона застройки индивидуальными домами),
82.	Земельный участок, категория земли: земли населенных пунктов, вид разрешенного использования: для сельскохозяйственного производства	50:23:0020275:5474	Московская область, г Раменское, Российская Федерация	742	Не заведены на участок	Согласно Проекту решения Совета депутатов Раменского городского округа от 29.11.2021 Об утверждении Генерального плана Раменского городского округа Московской области участок входит в планируемую функциональную зону Ж-2 (зона застройки индивидуальными домами),
83.	Земельный участок, категория земли: земли населенных пунктов, вид разрешенного использования: для сельскохозяйственного производства	50:23:0020275:5473	Московская область, г Раменское, Российская Федерация	741	Не заведены на участок	Согласно Проекту решения Совета депутатов Раменского городского округа от 29.11.2021 Об утверждении Генерального плана Раменского городского округа Московской области участок входит в планируемую функциональную зону Ж-2 (зона застройки индивидуальными домами),
84.	Земельный участок, категория земли: земли населенных пунктов, вид разрешенного использования: для сельскохозяйственного производства	50:23:0020275:5469	Московская область, г Раменское, Российская Федерация	726	Не заведены на участок	Согласно Проекту решения Совета депутатов Раменского городского округа от 29.11.2021 Об утверждении Генерального плана Раменского городского округа Московской области участок входит в планируемую функциональную зону Ж-2 (зона застройки индивидуальными домами),
85.	Земельный участок, категория земли: земли населенных пунктов, вид разрешенного использования: для сельскохозяйственного производства	50:23:0020275:5467	Московская область, г Раменское, Российская Федерация	721	Не заведены на участок	Согласно Проекту решения Совета депутатов Раменского городского округа от 29.11.2021 Об утверждении Генерального плана Раменского городского округа Московской области участок входит в планируемую функциональную зону Ж-2 (зона застройки индивидуальными домами),
86.	Земельный участок, категория земли: земли населенных пунктов, вид разрешенного использования: для сельскохозяйственного производства	50:23:0020275:5466	Московская область, г Раменское, Российская Федерация	707	Не заведены на участок	Согласно Проекту решения Совета депутатов Раменского городского округа от 29.11.2021 Об утверждении Генерального плана Раменского городского округа Московской области участок входит в планируемую функциональную зону Ж-2 (зона застройки индивидуальными домами),
87.	Земельный участок, категория земли: земли населенных пунктов, вид разрешенного использования: для сельскохозяйственного производства	50:23:0020275:5465	Московская область, г Раменское, Российская Федерация	600	Не заведены на участок	Согласно Проекту решения Совета депутатов Раменского городского округа от 29.11.2021 Об утверждении Генерального плана Раменского городского округа Московской области участок входит в планируемую функциональную зону Ж-2 (зона застройки индивидуальными домами),

№ п/п	Объект права	Кадастровый номер	Адрес расположения	Площадь, кв.м.	Инженерные коммуникации	Индивидуальные характеристики
88.	Земельный участок, категория земли: земли населенных пунктов, вид разрешенного использования: для сельскохозяйственного производства	50:23:0020275:5464	Московская область, г Раменское, Российская Федерация	706	Не заведены на участок	Согласно Проекту решения Совета депутатов Раменского городского округа от 29.11.2021 Об утверждении Генерального плана Раменского городского округа Московской области участок входит в планируемую функциональную зону Ж-2 (зона застройки индивидуальными домами),
89.	Земельный участок, категория земли: земли населенных пунктов, вид разрешенного использования: для сельскохозяйственного производства	50:23:0020275:5463	Московская область, г Раменское, Российская Федерация	705	Не заведены на участок	Согласно Проекту решения Совета депутатов Раменского городского округа от 29.11.2021 Об утверждении Генерального плана Раменского городского округа Московской области участок входит в планируемую функциональную зону Ж-2 (зона застройки индивидуальными домами),
90.	Земельный участок, категория земли: земли населенных пунктов, вид разрешенного использования: для сельскохозяйственного производства	50:23:0020275:5462	Московская область, г Раменское, Российская Федерация	701	Не заведены на участок	Согласно Проекту решения Совета депутатов Раменского городского округа от 29.11.2021 Об утверждении Генерального плана Раменского городского округа Московской области участок входит в планируемую функциональную зону Ж-2 (зона застройки индивидуальными домами),
91.	Земельный участок, категория земли: земли населенных пунктов, вид разрешенного использования: для сельскохозяйственного производства	50:23:0020275:5461	Московская область, г Раменское, Российская Федерация	701	Не заведены на участок	Согласно Проекту решения Совета депутатов Раменского городского округа от 29.11.2021 Об утверждении Генерального плана Раменского городского округа Московской области участок входит в планируемую функциональную зону Ж-2 (зона застройки индивидуальными домами),
92.	Земельный участок, категория земли: земли населенных пунктов, вид разрешенного использования: для сельскохозяйственного производства	50:23:0020275:5460	Московская область, г Раменское, Российская Федерация	701	Не заведены на участок	Согласно Проекту решения Совета депутатов Раменского городского округа от 29.11.2021 Об утверждении Генерального плана Раменского городского округа Московской области участок входит в планируемую функциональную зону Ж-2 (зона застройки индивидуальными домами),
93.	Земельный участок, категория земли: земли населенных пунктов, вид разрешенного использования: для сельскохозяйственного производства	50:23:0020275:5459	Московская область, г Раменское, Российская Федерация	701	Не заведены на участок	Согласно Проекту решения Совета депутатов Раменского городского округа от 29.11.2021 Об утверждении Генерального плана Раменского городского округа Московской области участок входит в планируемую функциональную зону Ж-2 (зона застройки индивидуальными домами),
94.	Земельный участок, категория земли: земли населенных пунктов, вид разрешенного использования: для сельскохозяйственного производства	50:23:0020275:5458	Московская область, г Раменское, Российская Федерация	700	Не заведены на участок	Согласно Проекту решения Совета депутатов Раменского городского округа от 29.11.2021 Об утверждении Генерального плана Раменского городского округа Московской области участок входит в планируемую функциональную зону Ж-2 (зона застройки индивидуальными домами),
95.	Земельный участок, категория земли: земли населенных пунктов, вид разрешенного использования: для сельскохозяйственного производства	50:23:0020275:5457	Московская область, г Раменское, Российская Федерация	701	Не заведены на участок	Согласно Проекту решения Совета депутатов Раменского городского округа от 29.11.2021 Об утверждении Генерального плана Раменского городского округа Московской области участок входит в планируемую функциональную зону Ж-2 (зона застройки индивидуальными домами),

№ п/п	Объект права	Кадастровый номер	Адрес расположения	Площадь, кв.м.	Инженерные коммуникации	Индивидуальные характеристики
96.	Земельный участок, категория земли: земли населенных пунктов, вид разрешенного использования: для сельскохозяйственного производства	50:23:0020275:5456	Московская область, г Раменское, Российская Федерация	700	Не заведены на участок	Согласно Проекту решения Совета депутатов Раменского городского округа от 29.11.2021 Об утверждении Генерального плана Раменского городского округа Московской области участок входит в планируемую функциональную зону Ж-2 (зона застройки индивидуальными домами),
97.	Земельный участок, категория земли: земли населенных пунктов, вид разрешенного использования: для сельскохозяйственного производства	50:23:0020275:5455	Московская область, г Раменское, Российская Федерация	700	Не заведены на участок	Согласно Проекту решения Совета депутатов Раменского городского округа от 29.11.2021 Об утверждении Генерального плана Раменского городского округа Московской области участок входит в планируемую функциональную зону Ж-2 (зона застройки индивидуальными домами),
98.	Земельный участок, категория земли: земли населенных пунктов, вид разрешенного использования: для сельскохозяйственного производства	50:23:0020275:5454	Московская область, г Раменское, Российская Федерация	600	Не заведены на участок	Согласно Проекту решения Совета депутатов Раменского городского округа от 29.11.2021 Об утверждении Генерального плана Раменского городского округа Московской области участок входит в планируемую функциональную зону Ж-2 (зона застройки индивидуальными домами),
99.	Земельный участок, категория земли: земли населенных пунктов, вид разрешенного использования: для сельскохозяйственного производства	50:23:0020275:5453	Московская область, г Раменское, Российская Федерация	700	Не заведены на участок	Согласно Проекту решения Совета депутатов Раменского городского округа от 29.11.2021 Об утверждении Генерального плана Раменского городского округа Московской области участок входит в планируемую функциональную зону Ж-2 (зона застройки индивидуальными домами),
100.	Земельный участок, категория земли: земли населенных пунктов, вид разрешенного использования: для сельскохозяйственного производства	50:23:0020275:5452	Московская область, г Раменское, Российская Федерация	700	Не заведены на участок	Согласно Проекту решения Совета депутатов Раменского городского округа от 29.11.2021 Об утверждении Генерального плана Раменского городского округа Московской области участок входит в планируемую функциональную зону Ж-2 (зона застройки индивидуальными домами),
101.	Земельный участок, категория земли: земли населенных пунктов, вид разрешенного использования: для сельскохозяйственного производства	50:23:0020275:5451	Московская область, г Раменское, Российская Федерация	700	Не заведены на участок	Согласно Проекту решения Совета депутатов Раменского городского округа от 29.11.2021 Об утверждении Генерального плана Раменского городского округа Московской области участок входит в планируемую функциональную зону Ж-2 (зона застройки индивидуальными домами),
102.	Земельный участок, категория земли: земли населенных пунктов, вид разрешенного использования: для сельскохозяйственного производства	50:23:0020275:5450	Московская область, г Раменское, Российская Федерация	700	Не заведены на участок	Согласно Проекту решения Совета депутатов Раменского городского округа от 29.11.2021 Об утверждении Генерального плана Раменского городского округа Московской области участок входит в планируемую функциональную зону Ж-2 (зона застройки индивидуальными домами),
103.	Земельный участок, категория земли: земли населенных пунктов, вид разрешенного использования: для сельскохозяйственного производства	50:23:0020275:5449	Московская область, г Раменское, Российская Федерация	700	Не заведены на участок	Согласно Проекту решения Совета депутатов Раменского городского округа от 29.11.2021 Об утверждении Генерального плана Раменского городского округа Московской области участок входит в планируемую функциональную зону Ж-2 (зона застройки индивидуальными домами),

№ п/п	Объект права	Кадастровый номер	Адрес расположения	Площадь, кв.м.	Инженерные коммуникации	Индивидуальные характеристики
104.	Земельный участок, категория земли: земли населенных пунктов, вид разрешенного использования: для сельскохозяйственного производства	50:23:0020275:5448	Московская область, г Раменское, Российская Федерация	700	Не заведены на участок	Согласно Проекту решения Совета депутатов Раменского городского округа от 29.11.2021 Об утверждении Генерального плана Раменского городского округа Московской области участок входит в планируемую функциональную зону Ж-2 (зона застройки индивидуальными домами),
105.	Земельный участок, категория земли: земли населенных пунктов, вид разрешенного использования: для сельскохозяйственного производства	50:23:0020275:5447	Московская область, г Раменское, Российская Федерация	700	Не заведены на участок	Согласно Проекту решения Совета депутатов Раменского городского округа от 29.11.2021 Об утверждении Генерального плана Раменского городского округа Московской области участок входит в планируемую функциональную зону Ж-2 (зона застройки индивидуальными домами),
106.	Земельный участок, категория земли: земли населенных пунктов, вид разрешенного использования: для сельскохозяйственного производства	50:23:0020275:5446	Московская область, г Раменское, Российская Федерация	700	Не заведены на участок	Согласно Проекту решения Совета депутатов Раменского городского округа от 29.11.2021 Об утверждении Генерального плана Раменского городского округа Московской области участок входит в планируемую функциональную зону Ж-2 (зона застройки индивидуальными домами),
107.	Земельный участок, категория земли: земли населенных пунктов, вид разрешенного использования: для сельскохозяйственного производства	50:23:0020275:5445	Московская область, г Раменское, Российская Федерация	699	Не заведены на участок	Согласно Проекту решения Совета депутатов Раменского городского округа от 29.11.2021 Об утверждении Генерального плана Раменского городского округа Московской области участок входит в планируемую функциональную зону Ж-2 (зона застройки индивидуальными домами),
108.	Земельный участок, категория земли: земли населенных пунктов, вид разрешенного использования: для сельскохозяйственного производства	50:23:0020275:5444	Московская область, г Раменское, Российская Федерация	699	Не заведены на участок	Согласно Проекту решения Совета депутатов Раменского городского округа от 29.11.2021 Об утверждении Генерального плана Раменского городского округа Московской области участок входит в планируемую функциональную зону Ж-2 (зона застройки индивидуальными домами),
109.	Земельный участок, категория земли: земли населенных пунктов, вид разрешенного использования: для сельскохозяйственного производства	50:23:0020275:5443	Московская область, г Раменское, Российская Федерация	600	Не заведены на участок	Согласно Проекту решения Совета депутатов Раменского городского округа от 29.11.2021 Об утверждении Генерального плана Раменского городского округа Московской области участок входит в планируемую функциональную зону Ж-2 (зона застройки индивидуальными домами),
110.	Земельный участок, категория земли: земли населенных пунктов, вид разрешенного использования: для сельскохозяйственного производства	50:23:0020275:5442	Московская область, г Раменское, Российская Федерация	698	Не заведены на участок	Согласно Проекту решения Совета депутатов Раменского городского округа от 29.11.2021 Об утверждении Генерального плана Раменского городского округа Московской области участок входит в планируемую функциональную зону Ж-2 (зона застройки индивидуальными домами),
111.	Земельный участок, категория земли: земли населенных пунктов, вид разрешенного использования: для сельскохозяйственного производства	50:23:0020275:5440	Московская область, г Раменское, Российская Федерация	693	Не заведены на участок	Согласно Проекту решения Совета депутатов Раменского городского округа от 29.11.2021 Об утверждении Генерального плана Раменского городского округа Московской области участок входит в планируемую функциональную зону Ж-2 (зона застройки индивидуальными домами),

№ п/п	Объект права	Кадастровый номер	Адрес расположения	Площадь, кв.м.	Инженерные коммуникации	Индивидуальные характеристики
112.	Земельный участок, категория земли: земли населенных пунктов, вид разрешенного использования: для сельскохозяйственного производства	50:23:0020275:5437	Московская область, г Раменское, Российская Федерация	681	Не заведены на участок	Согласно Проекту решения Совета депутатов Раменского городского округа от 29.11.2021 Об утверждении Генерального плана Раменского городского округа Московской области участок входит в планируемую функциональную зону Ж-2 (зона застройки индивидуальными домами),
113.	Земельный участок, категория земли: земли населенных пунктов, вид разрешенного использования: для сельскохозяйственного производства	50:23:0020275:5435	Московская область, г Раменское, Российская Федерация	679	Не заведены на участок	Согласно Проекту решения Совета депутатов Раменского городского округа от 29.11.2021 Об утверждении Генерального плана Раменского городского округа Московской области участок входит в планируемую функциональную зону Ж-2 (зона застройки индивидуальными домами),
114.	Земельный участок, категория земли: земли населенных пунктов, вид разрешенного использования: для сельскохозяйственного производства	50:23:0020275:5434	Московская область, г Раменское, Российская Федерация	678	Не заведены на участок	Согласно Проекту решения Совета депутатов Раменского городского округа от 29.11.2021 Об утверждении Генерального плана Раменского городского округа Московской области участок входит в планируемую функциональную зону Ж-2 (зона застройки индивидуальными домами),
115.	Земельный участок, категория земли: земли населенных пунктов, вид разрешенного использования: для сельскохозяйственного производства	50:23:0020275:5433	Московская область, г Раменское, Российская Федерация	676	Не заведены на участок	Согласно Проекту решения Совета депутатов Раменского городского округа от 29.11.2021 Об утверждении Генерального плана Раменского городского округа Московской области участок входит в планируемую функциональную зону Ж-2 (зона застройки индивидуальными домами),
116.	Земельный участок, категория земли: земли населенных пунктов, вид разрешенного использования: для сельскохозяйственного производства	50:23:0020275:5432	Московская область, г Раменское, Российская Федерация	600	Не заведены на участок	Согласно Проекту решения Совета депутатов Раменского городского округа от 29.11.2021 Об утверждении Генерального плана Раменского городского округа Московской области участок входит в планируемую функциональную зону Ж-2 (зона застройки индивидуальными домами),
117.	Земельный участок, категория земли: земли населенных пунктов, вид разрешенного использования: для сельскохозяйственного производства	50:23:0020275:5431	Московская область, г Раменское, Российская Федерация	673	Не заведены на участок	Согласно Проекту решения Совета депутатов Раменского городского округа от 29.11.2021 Об утверждении Генерального плана Раменского городского округа Московской области участок входит в планируемую функциональную зону Ж-2 (зона застройки индивидуальными домами),
118.	Земельный участок, категория земли: земли населенных пунктов, вид разрешенного использования: для сельскохозяйственного производства	50:23:0020275:5429	Московская область, г Раменское, Российская Федерация	668	Не заведены на участок	Согласно Проекту решения Совета депутатов Раменского городского округа от 29.11.2021 Об утверждении Генерального плана Раменского городского округа Московской области участок входит в планируемую функциональную зону Ж-2 (зона застройки индивидуальными домами),
119.	Земельный участок, категория земли: земли населенных пунктов, вид разрешенного использования: для сельскохозяйственного производства	50:23:0020275:5428	Московская область, г Раменское, Российская Федерация	668	Не заведены на участок	Согласно Проекту решения Совета депутатов Раменского городского округа от 29.11.2021 Об утверждении Генерального плана Раменского городского округа Московской области участок входит в планируемую функциональную зону Ж-2 (зона застройки индивидуальными домами),

№ п/п	Объект права	Кадастровый номер	Адрес расположения	Площадь, кв.м.	Инженерные коммуникации	Индивидуальные характеристики
120.	Земельный участок, категория земли: земли населенных пунктов, вид разрешенного использования: для сельскохозяйственного производства	50:23:0020275:5426	Московская область, г Раменское, Российская Федерация	663	Не заведены на участок	Согласно Проекту решения Совета депутатов Раменского городского округа от 29.11.2021 Об утверждении Генерального плана Раменского городского округа Московской области участок входит в планируемую функциональную зону Ж-2 (зона застройки индивидуальными домами),
121.	Земельный участок, категория земли: земли населенных пунктов, вид разрешенного использования: для сельскохозяйственного производства	50:23:0020275:5425	Московская область, г Раменское, Российская Федерация	661	Не заведены на участок	Согласно Проекту решения Совета депутатов Раменского городского округа от 29.11.2021 Об утверждении Генерального плана Раменского городского округа Московской области участок входит в планируемую функциональную зону Ж-2 (зона застройки индивидуальными домами),
122.	Земельный участок, категория земли: земли населенных пунктов, вид разрешенного использования: для сельскохозяйственного производства	50:23:0020275:5424	Московская область, г Раменское, Российская Федерация	661	Не заведены на участок	Согласно Проекту решения Совета депутатов Раменского городского округа от 29.11.2021 Об утверждении Генерального плана Раменского городского округа Московской области участок входит в планируемую функциональную зону Ж-2 (зона застройки индивидуальными домами),
123.	Земельный участок, категория земли: земли населенных пунктов, вид разрешенного использования: для сельскохозяйственного производства	50:23:0020275:5422	Московская область, г Раменское, Российская Федерация	660	Не заведены на участок	Согласно Проекту решения Совета депутатов Раменского городского округа от 29.11.2021 Об утверждении Генерального плана Раменского городского округа Московской области участок входит в планируемую функциональную зону Ж-2 (зона застройки индивидуальными домами),
124.	Земельный участок, категория земли: земли населенных пунктов, вид разрешенного использования: для сельскохозяйственного производства	50:23:0020275:5421	Московская область, г Раменское, Российская Федерация	600	Не заведены на участок	Согласно Проекту решения Совета депутатов Раменского городского округа от 29.11.2021 Об утверждении Генерального плана Раменского городского округа Московской области участок входит в планируемую функциональную зону Ж-2 (зона застройки индивидуальными домами),
125.	Земельный участок, категория земли: земли населенных пунктов, вид разрешенного использования: для сельскохозяйственного производства	50:23:0020275:5420	Московская область, г Раменское, Российская Федерация	658	Не заведены на участок	Согласно Проекту решения Совета депутатов Раменского городского округа от 29.11.2021 Об утверждении Генерального плана Раменского городского округа Московской области участок входит в планируемую функциональную зону Ж-2 (зона застройки индивидуальными домами),
126.	Земельный участок, категория земли: земли населенных пунктов, вид разрешенного использования: для сельскохозяйственного производства	50:23:0020275:5419	Московская область, г Раменское, Российская Федерация	658	Не заведены на участок	Согласно Проекту решения Совета депутатов Раменского городского округа от 29.11.2021 Об утверждении Генерального плана Раменского городского округа Московской области участок входит в планируемую функциональную зону Ж-2 (зона застройки индивидуальными домами),
127.	Земельный участок, категория земли: земли населенных пунктов, вид разрешенного использования: для сельскохозяйственного производства	50:23:0020275:5414	Московская область, г Раменское, Российская Федерация	652	Не заведены на участок	Согласно Проекту решения Совета депутатов Раменского городского округа от 29.11.2021 Об утверждении Генерального плана Раменского городского округа Московской области участок входит в планируемую функциональную зону Ж-2 (зона застройки индивидуальными домами),

№ п/п	Объект права	Кадастровый номер	Адрес расположения	Площадь, кв.м.	Инженерные коммуникации	Индивидуальные характеристики
128.	Земельный участок, категория земли: земли населенных пунктов, вид разрешенного использования: для сельскохозяйственного производства	50:23:0020275:5413	Московская область, г Раменское, Российская Федерация	651	Не заведены на участок	Согласно Проекту решения Совета депутатов Раменского городского округа от 29.11.2021 Об утверждении Генерального плана Раменского городского округа Московской области участок входит в планируемую функциональную зону Ж-2 (зона застройки индивидуальными домами),
129.	Земельный участок, категория земли: земли населенных пунктов, вид разрешенного использования: для сельскохозяйственного производства	50:23:0020275:5412	Московская область, г Раменское, Российская Федерация	649	Не заведены на участок	Согласно Проекту решения Совета депутатов Раменского городского округа от 29.11.2021 Об утверждении Генерального плана Раменского городского округа Московской области участок входит в планируемую функциональную зону Ж-2 (зона застройки индивидуальными домами),
130.	Земельный участок, категория земли: земли населенных пунктов, вид разрешенного использования: для сельскохозяйственного производства	50:23:0020275:5411	Московская область, г Раменское, Российская Федерация	648	Не заведены на участок	Согласно Проекту решения Совета депутатов Раменского городского округа от 29.11.2021 Об утверждении Генерального плана Раменского городского округа Московской области участок входит в планируемую функциональную зону Ж-2 (зона застройки индивидуальными домами),
131.	Земельный участок, категория земли: земли населенных пунктов, вид разрешенного использования: для сельскохозяйственного производства	50:23:0020275:5410	Московская область, г Раменское, Российская Федерация	600	Не заведены на участок	Согласно Проекту решения Совета депутатов Раменского городского округа от 29.11.2021 Об утверждении Генерального плана Раменского городского округа Московской области участок входит в планируемую функциональную зону Ж-2 (зона застройки индивидуальными домами),
132.	Земельный участок, категория земли: земли населенных пунктов, вид разрешенного использования: для сельскохозяйственного производства	50:23:0020275:5409	Московская область, г Раменское, Российская Федерация	76 952	Не заведены на участок	Согласно Проекту решения Совета депутатов Раменского городского округа от 29.11.2021 Об утверждении Генерального плана Раменского городского округа Московской области участок входит в планируемую функциональную зону Ж-2 (зона застройки индивидуальными домами),
133.	Земельный участок, категория земли: земли населенных пунктов, вид разрешенного использования: для сельскохозяйственного производства	50:23:0020275:5406	Московская область, г Раменское, Российская Федерация	648	Не заведены на участок	Согласно Проекту решения Совета депутатов Раменского городского округа от 29.11.2021 Об утверждении Генерального плана Раменского городского округа Московской области участок входит в планируемую функциональную зону Ж-2 (зона застройки индивидуальными домами),
134.	Земельный участок, категория земли: земли населенных пунктов, вид разрешенного использования: для сельскохозяйственного производства	50:23:0020275:5405	Московская область, г Раменское, Российская Федерация	647	Не заведены на участок	Согласно Проекту решения Совета депутатов Раменского городского округа от 29.11.2021 Об утверждении Генерального плана Раменского городского округа Московской области участок входит в планируемую функциональную зону Ж-2 (зона застройки индивидуальными домами),
135.	Земельный участок, категория земли: земли населенных пунктов, вид разрешенного использования: для сельскохозяйственного производства	50:23:0020275:5404	Московская область, г Раменское, Российская Федерация	647	Не заведены на участок	Согласно Проекту решения Совета депутатов Раменского городского округа от 29.11.2021 Об утверждении Генерального плана Раменского городского округа Московской области участок входит в планируемую функциональную зону Ж-2 (зона застройки индивидуальными домами),

№ п/п	Объект права	Кадастровый номер	Адрес расположения	Площадь, кв.м.	Инженерные коммуникации	Индивидуальные характеристики
136.	Земельный участок, категория земли: земли населенных пунктов, вид разрешенного использования: для сельскохозяйственного производства	50:23:0020275:5403	Московская область, г Раменское, Российская Федерация	645	Не заведены на участок	Согласно Проекту решения Совета депутатов Раменского городского округа от 29.11.2021 Об утверждении Генерального плана Раменского городского округа Московской области участок входит в планируемую функциональную зону Ж-2 (зона застройки индивидуальными домами),
137.	Земельный участок, категория земли: земли населенных пунктов, вид разрешенного использования: для сельскохозяйственного производства	50:23:0020275:5402	Московская область, г Раменское, Российская Федерация	645	Не заведены на участок	Согласно Проекту решения Совета депутатов Раменского городского округа от 29.11.2021 Об утверждении Генерального плана Раменского городского округа Московской области участок входит в планируемую функциональную зону Ж-2 (зона застройки индивидуальными домами),
138.	Земельный участок, категория земли: земли населенных пунктов, вид разрешенного использования: для сельскохозяйственного производства	50:23:0020275:5401	Московская область, г Раменское, Российская Федерация	644	Не заведены на участок	Согласно Проекту решения Совета депутатов Раменского городского округа от 29.11.2021 Об утверждении Генерального плана Раменского городского округа Московской области участок входит в планируемую функциональную зону Ж-2 (зона застройки индивидуальными домами),
139.	Земельный участок, категория земли: земли населенных пунктов, вид разрешенного использования: для сельскохозяйственного производства	50:23:0020275:5400	Московская область, г Раменское, Российская Федерация	642	Не заведены на участок	Согласно Проекту решения Совета депутатов Раменского городского округа от 29.11.2021 Об утверждении Генерального плана Раменского городского округа Московской области участок входит в планируемую функциональную зону Ж-2 (зона застройки индивидуальными домами),
140.	Земельный участок, категория земли: земли населенных пунктов, вид разрешенного использования: для сельскохозяйственного производства	50:23:0020275:5399	Московская область, г Раменское, Российская Федерация	641	Не заведены на участок	Согласно Проекту решения Совета депутатов Раменского городского округа от 29.11.2021 Об утверждении Генерального плана Раменского городского округа Московской области участок входит в планируемую функциональную зону Ж-2 (зона застройки индивидуальными домами),
141.	Земельный участок, категория земли: земли населенных пунктов, вид разрешенного использования: для сельскохозяйственного производства	50:23:0020275:5398	Московская область, г Раменское, Российская Федерация	600	Не заведены на участок	Согласно Проекту решения Совета депутатов Раменского городского округа от 29.11.2021 Об утверждении Генерального плана Раменского городского округа Московской области участок входит в планируемую функциональную зону Ж-2 (зона застройки индивидуальными домами),
142.	Земельный участок, категория земли: земли населенных пунктов, вид разрешенного использования: для сельскохозяйственного производства	50:23:0020275:5396	Московская область, г Раменское, Российская Федерация	639	Не заведены на участок	Согласно Проекту решения Совета депутатов Раменского городского округа от 29.11.2021 Об утверждении Генерального плана Раменского городского округа Московской области участок входит в планируемую функциональную зону Ж-2 (зона застройки индивидуальными домами),
143.	Земельный участок, категория земли: земли населенных пунктов, вид разрешенного использования: для сельскохозяйственного производства	50:23:0020275:5395	Московская область, г Раменское, Российская Федерация	639	Не заведены на участок	Согласно Проекту решения Совета депутатов Раменского городского округа от 29.11.2021 Об утверждении Генерального плана Раменского городского округа Московской области участок входит в планируемую функциональную зону Ж-2 (зона застройки индивидуальными домами),

№ п/п	Объект права	Кадастровый номер	Адрес расположения	Площадь, кв.м.	Инженерные коммуникации	Индивидуальные характеристики
144.	Земельный участок, категория земли: земли населенных пунктов, вид разрешенного использования: для сельскохозяйственного производства	50:23:0020275:5394	Московская область, г Раменское, Российская Федерация	639	Не заведены на участок	Согласно Проекту решения Совета депутатов Раменского городского округа от 29.11.2021 Об утверждении Генерального плана Раменского городского округа Московской области участок входит в планируемую функциональную зону Ж-2 (зона застройки индивидуальными домами),
145.	Земельный участок, категория земли: земли населенных пунктов, вид разрешенного использования: для сельскохозяйственного производства	50:23:0020275:5390	Московская область, г Раменское, Российская Федерация	630	Не заведены на участок	Согласно Проекту решения Совета депутатов Раменского городского округа от 29.11.2021 Об утверждении Генерального плана Раменского городского округа Московской области участок входит в планируемую функциональную зону Ж-2 (зона застройки индивидуальными домами),
146.	Земельный участок, категория земли: земли населенных пунктов, вид разрешенного использования: для сельскохозяйственного производства	50:23:0020275:5389	Московская область, г Раменское, Российская Федерация	630	Не заведены на участок	Согласно Проекту решения Совета депутатов Раменского городского округа от 29.11.2021 Об утверждении Генерального плана Раменского городского округа Московской области участок входит в планируемую функциональную зону Ж-2 (зона застройки индивидуальными домами),
147.	Земельный участок, категория земли: земли населенных пунктов, вид разрешенного использования: для сельскохозяйственного производства	50:23:0020275:5387	Московская область, г Раменское, Российская Федерация	600	Не заведены на участок	Согласно Проекту решения Совета депутатов Раменского городского округа от 29.11.2021 Об утверждении Генерального плана Раменского городского округа Московской области участок входит в планируемую функциональную зону Ж-2 (зона застройки индивидуальными домами),
148.	Земельный участок, категория земли: земли населенных пунктов, вид разрешенного использования: для сельскохозяйственного производства	50:23:0020275:5386	Московская область, г Раменское, Российская Федерация	628	Не заведены на участок	Согласно Проекту решения Совета депутатов Раменского городского округа от 29.11.2021 Об утверждении Генерального плана Раменского городского округа Московской области участок входит в планируемую функциональную зону Ж-2 (зона застройки индивидуальными домами),
149.	Земельный участок, категория земли: земли населенных пунктов, вид разрешенного использования: для сельскохозяйственного производства	50:23:0020275:5383	Московская область, г Раменское, Российская Федерация	625	Не заведены на участок	Согласно Проекту решения Совета депутатов Раменского городского округа от 29.11.2021 Об утверждении Генерального плана Раменского городского округа Московской области участок входит в планируемую функциональную зону Ж-2 (зона застройки индивидуальными домами),
150.	Земельный участок, категория земли: земли населенных пунктов, вид разрешенного использования: для сельскохозяйственного производства	50:23:0020275:5380	Московская область, г Раменское, Российская Федерация	621	Не заведены на участок	Согласно Проекту решения Совета депутатов Раменского городского округа от 29.11.2021 Об утверждении Генерального плана Раменского городского округа Московской области участок входит в планируемую функциональную зону Ж-2 (зона застройки индивидуальными домами),
151.	Земельный участок, категория земли: земли населенных пунктов, вид разрешенного использования: для сельскохозяйственного производства	50:23:0020275:5377	Московская область, г Раменское, Российская Федерация	618	Не заведены на участок	Согласно Проекту решения Совета депутатов Раменского городского округа от 29.11.2021 Об утверждении Генерального плана Раменского городского округа Московской области участок входит в планируемую функциональную зону Ж-2 (зона застройки индивидуальными домами),

№ п/п	Объект права	Кадастровый номер	Адрес расположения	Площадь, кв.м.	Инженерные коммуникации	Индивидуальные характеристики
152.	Земельный участок, категория земли: земли населенных пунктов, вид разрешенного использования: для сельскохозяйственного производства	50:23:0020275:5376	Московская область, г Раменское, Российская Федерация	600	Не заведены на участок	Согласно Проекту решения Совета депутатов Раменского городского округа от 29.11.2021 Об утверждении Генерального плана Раменского городского округа Московской области участок входит в планируемую функциональную зону Ж-2 (зона застройки индивидуальными домами),
153.	Земельный участок, категория земли: земли населенных пунктов, вид разрешенного использования: для сельскохозяйственного производства	50:23:0020275:5371	Московская область, г Раменское, Российская Федерация	612	Не заведены на участок	Согласно Проекту решения Совета депутатов Раменского городского округа от 29.11.2021 Об утверждении Генерального плана Раменского городского округа Московской области участок входит в планируемую функциональную зону Ж-2 (зона застройки индивидуальными домами),
154.	Земельный участок, категория земли: земли населенных пунктов, вид разрешенного использования: для сельскохозяйственного производства	50:23:0020275:5365	Московская область, г Раменское, Российская Федерация	600	Не заведены на участок	Согласно Проекту решения Совета депутатов Раменского городского округа от 29.11.2021 Об утверждении Генерального плана Раменского городского округа Московской области участок входит в планируемую функциональную зону Ж-2 (зона застройки индивидуальными домами),
155.	Земельный участок, категория земли: земли населенных пунктов, вид разрешенного использования: для сельскохозяйственного производства	50:23:0020275:5359	Московская область, г Раменское, Российская Федерация	600	Не заведены на участок	Согласно Проекту решения Совета депутатов Раменского городского округа от 29.11.2021 Об утверждении Генерального плана Раменского городского округа Московской области участок входит в планируемую функциональную зону Ж-2 (зона застройки индивидуальными домами),
156.	Земельный участок, категория земли: земли населенных пунктов, вид разрешенного использования: для сельскохозяйственного производства	50:23:0020275:5358	Московская область, г Раменское, Российская Федерация	600	Не заведены на участок	Согласно Проекту решения Совета депутатов Раменского городского округа от 29.11.2021 Об утверждении Генерального плана Раменского городского округа Московской области участок входит в планируемую функциональную зону Ж-2 (зона застройки индивидуальными домами),
157.	Земельный участок, категория земли: земли населенных пунктов, вид разрешенного использования: для сельскохозяйственного производства	50:23:0020275:5357	Московская область, г Раменское, Российская Федерация	600	Не заведены на участок	Согласно Проекту решения Совета депутатов Раменского городского округа от 29.11.2021 Об утверждении Генерального плана Раменского городского округа Московской области участок входит в планируемую функциональную зону Ж-2 (зона застройки индивидуальными домами),
158.	Земельный участок, категория земли: земли населенных пунктов, вид разрешенного использования: для сельскохозяйственного производства	50:23:0020275:5356	Московская область, г Раменское, Российская Федерация	600	Не заведены на участок	Согласно Проекту решения Совета депутатов Раменского городского округа от 29.11.2021 Об утверждении Генерального плана Раменского городского округа Московской области участок входит в планируемую функциональную зону Ж-2 (зона застройки индивидуальными домами),
159.	Земельный участок, категория земли: земли населенных пунктов, вид разрешенного использования: для сельскохозяйственного производства	50:23:0020275:5355	Московская область, г Раменское, Российская Федерация	600	Не заведены на участок	Согласно Проекту решения Совета депутатов Раменского городского округа от 29.11.2021 Об утверждении Генерального плана Раменского городского округа Московской области участок входит в планируемую функциональную зону Ж-2 (зона застройки индивидуальными домами),

№ п/п	Объект права	Кадастровый номер	Адрес расположения	Площадь, кв.м.	Инженерные коммуникации	Индивидуальные характеристики
160.	Земельный участок, категория земли: земли населенных пунктов, вид разрешенного использования: для сельскохозяйственного производства	50:23:0020275:5354	Московская область, г Раменское, Российская Федерация	600	Не заведены на участок	Согласно Проекту решения Совета депутатов Раменского городского округа от 29.11.2021 Об утверждении Генерального плана Раменского городского округа Московской области участок входит в планируемую функциональную зону Ж-2 (зона застройки индивидуальными домами),
161.	Земельный участок, категория земли: земли населенных пунктов, вид разрешенного использования: для сельскохозяйственного производства	50:23:0020275:5353	Московская область, г Раменское, Российская Федерация	600	Не заведены на участок	Согласно Проекту решения Совета депутатов Раменского городского округа от 29.11.2021 Об утверждении Генерального плана Раменского городского округа Московской области участок входит в планируемую функциональную зону Ж-2 (зона застройки индивидуальными домами),
162.	Земельный участок, категория земли: земли населенных пунктов, вид разрешенного использования: для сельскохозяйственного производства	50:23:0020275:5352	Московская область, г Раменское, Российская Федерация	600	Не заведены на участок	Согласно Проекту решения Совета депутатов Раменского городского округа от 29.11.2021 Об утверждении Генерального плана Раменского городского округа Московской области участок входит в планируемую функциональную зону Ж-2 (зона застройки индивидуальными домами),
163.	Земельный участок, категория земли: земли населенных пунктов, вид разрешенного использования: для сельскохозяйственного производства	50:23:0020275:5351	Московская область, г Раменское, Российская Федерация	600	Не заведены на участок	Согласно Проекту решения Совета депутатов Раменского городского округа от 29.11.2021 Об утверждении Генерального плана Раменского городского округа Московской области участок входит в планируемую функциональную зону Ж-2 (зона застройки индивидуальными домами),
164.	Земельный участок, категория земли: земли населенных пунктов, вид разрешенного использования: для сельскохозяйственного производства	50:23:0020275:5350	Московская область, г Раменское, Российская Федерация	600	Не заведены на участок	Согласно Проекту решения Совета депутатов Раменского городского округа от 29.11.2021 Об утверждении Генерального плана Раменского городского округа Московской области участок входит в планируемую функциональную зону Ж-2 (зона застройки индивидуальными домами),
165.	Земельный участок, категория земли: земли населенных пунктов, вид разрешенного использования: для сельскохозяйственного производства	50:23:0020275:5349	Московская область, г Раменское, Российская Федерация	600	Не заведены на участок	Согласно Проекту решения Совета депутатов Раменского городского округа от 29.11.2021 Об утверждении Генерального плана Раменского городского округа Московской области участок входит в планируемую функциональную зону Ж-2 (зона застройки индивидуальными домами),
166.	Земельный участок, категория земли: земли населенных пунктов, вид разрешенного использования: для сельскохозяйственного производства	50:23:0020275:5348	Московская область, г Раменское, Российская Федерация	600	Не заведены на участок	Согласно Проекту решения Совета депутатов Раменского городского округа от 29.11.2021 Об утверждении Генерального плана Раменского городского округа Московской области участок входит в планируемую функциональную зону Ж-2 (зона застройки индивидуальными домами),
167.	Земельный участок, категория земли: земли населенных пунктов, вид разрешенного использования: для сельскохозяйственного производства	50:23:0020275:5347	Московская область, г Раменское, Российская Федерация	600	Не заведены на участок	Согласно Проекту решения Совета депутатов Раменского городского округа от 29.11.2021 Об утверждении Генерального плана Раменского городского округа Московской области участок входит в планируемую функциональную зону Ж-2 (зона застройки индивидуальными домами),

№ п/п	Объект права	Кадастровый номер	Адрес расположения	Площадь, кв.м.	Инженерные коммуникации	Индивидуальные характеристики
168.	Земельный участок, категория земли: земли населенных пунктов, вид разрешенного использования: для сельскохозяйственного производства	50:23:0020275:5346	Московская область, г Раменское, Российская Федерация	600	Не заведены на участок	Согласно Проекту решения Совета депутатов Раменского городского округа от 29.11.2021 Об утверждении Генерального плана Раменского городского округа Московской области участок входит в планируемую функциональную зону Ж-2 (зона застройки индивидуальными домами),
169.	Земельный участок, категория земли: земли населенных пунктов, вид разрешенного использования: для сельскохозяйственного производства	50:23:0020275:5345	Московская область, г Раменское, Российская Федерация	600	Не заведены на участок	Согласно Проекту решения Совета депутатов Раменского городского округа от 29.11.2021 Об утверждении Генерального плана Раменского городского округа Московской области участок входит в планируемую функциональную зону Ж-2 (зона застройки индивидуальными домами),
170.	Земельный участок, категория земли: земли населенных пунктов, вид разрешенного использования: для сельскохозяйственного производства	50:23:0020275:5343	Московская область, г Раменское, Российская Федерация	600	Не заведены на участок	Согласно Проекту решения Совета депутатов Раменского городского округа от 29.11.2021 Об утверждении Генерального плана Раменского городского округа Московской области участок входит в планируемую функциональную зону Ж-2 (зона застройки индивидуальными домами),
171.	Земельный участок, категория земли: земли населенных пунктов, вид разрешенного использования: для сельскохозяйственного производства	50:23:0020275:5342	Московская область, г Раменское, Российская Федерация	600	Не заведены на участок	Согласно Проекту решения Совета депутатов Раменского городского округа от 29.11.2021 Об утверждении Генерального плана Раменского городского округа Московской области участок входит в планируемую функциональную зону Ж-2 (зона застройки индивидуальными домами),
172.	Земельный участок, категория земли: земли населенных пунктов, вид разрешенного использования: для сельскохозяйственного производства	50:23:0020275:5332	Московская область, г Раменское, Российская Федерация	600	Не заведены на участок	Согласно Проекту решения Совета депутатов Раменского городского округа от 29.11.2021 Об утверждении Генерального плана Раменского городского округа Московской области участок входит в планируемую функциональную зону Ж-2 (зона застройки индивидуальными домами),
173.	Земельный участок, категория земли: земли населенных пунктов, вид разрешенного использования: для сельскохозяйственного производства	50:23:0020275:5330	Московская область, г Раменское, Российская Федерация	600	Не заведены на участок	Согласно Проекту решения Совета депутатов Раменского городского округа от 29.11.2021 Об утверждении Генерального плана Раменского городского округа Московской области участок входит в планируемую функциональную зону Ж-2 (зона застройки индивидуальными домами),
174.	Земельный участок, категория земли: земли населенных пунктов, вид разрешенного использования: для сельскохозяйственного производства	50:23:0020275:5328	Московская область, г Раменское, Российская Федерация	600	Не заведены на участок	Согласно Проекту решения Совета депутатов Раменского городского округа от 29.11.2021 Об утверждении Генерального плана Раменского городского округа Московской области участок входит в планируемую функциональную зону Ж-2 (зона застройки индивидуальными домами),
175.	Земельный участок, категория земли: земли населенных пунктов, вид разрешенного использования: для сельскохозяйственного производства	50:23:0020275:5327	Московская область, г Раменское, Российская Федерация	600	Не заведены на участок	Согласно Проекту решения Совета депутатов Раменского городского округа от 29.11.2021 Об утверждении Генерального плана Раменского городского округа Московской области участок входит в планируемую функциональную зону Ж-2 (зона застройки индивидуальными домами),

№ п/п	Объект права	Кадастровый номер	Адрес расположения	Площадь, кв.м.	Инженерные коммуникации	Индивидуальные характеристики
176.	Земельный участок, категория земли: земли населенных пунктов, вид разрешенного использования: для сельскохозяйственного производства	50:23:0020275:5326	Московская область, г Раменское, Российская Федерация	600	Не заведены на участок	Согласно Проекту решения Совета депутатов Раменского городского округа от 29.11.2021 Об утверждении Генерального плана Раменского городского округа Московской области участок входит в планируемую функциональную зону Ж-2 (зона застройки индивидуальными домами),
177.	Земельный участок, категория земли: земли населенных пунктов, вид разрешенного использования: для сельскохозяйственного производства	50:23:0020275:5325	Московская область, г Раменское, Российская Федерация	600	Не заведены на участок	Согласно Проекту решения Совета депутатов Раменского городского округа от 29.11.2021 Об утверждении Генерального плана Раменского городского округа Московской области участок входит в планируемую функциональную зону Ж-2 (зона застройки индивидуальными домами),
178.	Земельный участок, категория земли: земли населенных пунктов, вид разрешенного использования: для сельскохозяйственного производства	50:23:0020275:5324	Московская область, г Раменское, Российская Федерация	600	Не заведены на участок	Согласно Проекту решения Совета депутатов Раменского городского округа от 29.11.2021 Об утверждении Генерального плана Раменского городского округа Московской области участок входит в планируемую функциональную зону Ж-2 (зона застройки индивидуальными домами),
179.	Земельный участок, категория земли: земли населенных пунктов, вид разрешенного использования: для сельскохозяйственного производства	50:23:0020275:5321	Московская область, г Раменское, Российская Федерация	600	Не заведены на участок	Согласно Проекту решения Совета депутатов Раменского городского округа от 29.11.2021 Об утверждении Генерального плана Раменского городского округа Московской области участок входит в планируемую функциональную зону Ж-2 (зона застройки индивидуальными домами),
180.	Земельный участок, категория земли: земли населенных пунктов, вид разрешенного использования: для сельскохозяйственного производства	50:23:0020275:5319	Московская область, г Раменское, Российская Федерация	600	Не заведены на участок	Согласно Проекту решения Совета депутатов Раменского городского округа от 29.11.2021 Об утверждении Генерального плана Раменского городского округа Московской области участок входит в планируемую функциональную зону Ж-2 (зона застройки индивидуальными домами),
181.	Земельный участок, категория земли: земли населенных пунктов, вид разрешенного использования: для сельскохозяйственного производства	50:23:0020275:5318	Московская область, г Раменское, Российская Федерация	600	Не заведены на участок	Согласно Проекту решения Совета депутатов Раменского городского округа от 29.11.2021 Об утверждении Генерального плана Раменского городского округа Московской области участок входит в планируемую функциональную зону Ж-2 (зона застройки индивидуальными домами),
182.	Земельный участок, категория земли: земли населенных пунктов, вид разрешенного использования: для сельскохозяйственного производства	50:23:0020275:5317	Московская область, г Раменское, Российская Федерация	600	Не заведены на участок	Согласно Проекту решения Совета депутатов Раменского городского округа от 29.11.2021 Об утверждении Генерального плана Раменского городского округа Московской области участок входит в планируемую функциональную зону Ж-2 (зона застройки индивидуальными домами),
183.	Земельный участок, категория земли: земли населенных пунктов, вид разрешенного использования: для сельскохозяйственного производства	50:23:0020275:5313	Московская область, г Раменское, Российская Федерация	600	Не заведены на участок	Согласно Проекту решения Совета депутатов Раменского городского округа от 29.11.2021 Об утверждении Генерального плана Раменского городского округа Московской области участок входит в планируемую функциональную зону Ж-2 (зона застройки индивидуальными домами),

№ п/п	Объект права	Кадастровый номер	Адрес расположения	Площадь, кв.м.	Инженерные коммуникации	Индивидуальные характеристики
184.	Земельный участок, категория земли: земли населенных пунктов, вид разрешенного использования: для сельскохозяйственного производства	50:23:0020275:5309	Московская область, г Раменское, Российская Федерация	600	Не заведены на участок	Согласно Проекту решения Совета депутатов Раменского городского округа от 29.11.2021 Об утверждении Генерального плана Раменского городского округа Московской области участок входит в планируемую функциональную зону Ж-2 (зона застройки индивидуальными домами),
185.	Земельный участок, категория земли: земли населенных пунктов, вид разрешенного использования: для сельскохозяйственного производства	50:23:0020275:5308	Московская область, г Раменское, Российская Федерация	600	Не заведены на участок	Согласно Проекту решения Совета депутатов Раменского городского округа от 29.11.2021 Об утверждении Генерального плана Раменского городского округа Московской области участок входит в планируемую функциональную зону Ж-2 (зона застройки индивидуальными домами),
186.	Земельный участок, категория земли: земли населенных пунктов, вид разрешенного использования: для сельскохозяйственного производства	50:23:0020275:5307	Московская область, г Раменское, Российская Федерация	600	Не заведены на участок	Согласно Проекту решения Совета депутатов Раменского городского округа от 29.11.2021 Об утверждении Генерального плана Раменского городского округа Московской области участок входит в планируемую функциональную зону Ж-2 (зона застройки индивидуальными домами),
187.	Земельный участок, категория земли: земли населенных пунктов, вид разрешенного использования: для сельскохозяйственного производства	50:23:0020275:5306	Московская область, г Раменское, Российская Федерация	600	Не заведены на участок	Согласно Проекту решения Совета депутатов Раменского городского округа от 29.11.2021 Об утверждении Генерального плана Раменского городского округа Московской области участок входит в планируемую функциональную зону Ж-2 (зона застройки индивидуальными домами),
188.	Земельный участок, категория земли: земли населенных пунктов, вид разрешенного использования: для сельскохозяйственного производства	50:23:0020275:5305	Московская область, г Раменское, Российская Федерация	600	Не заведены на участок	Согласно Проекту решения Совета депутатов Раменского городского округа от 29.11.2021 Об утверждении Генерального плана Раменского городского округа Московской области участок входит в планируемую функциональную зону Ж-2 (зона застройки индивидуальными домами),
189.	Земельный участок, категория земли: земли населенных пунктов, вид разрешенного использования: для сельскохозяйственного производства	50:23:0020275:5304	Московская область, г Раменское, Российская Федерация	600	Не заведены на участок	Согласно Проекту решения Совета депутатов Раменского городского округа от 29.11.2021 Об утверждении Генерального плана Раменского городского округа Московской области участок входит в планируемую функциональную зону Ж-2 (зона застройки индивидуальными домами),
190.	Земельный участок, категория земли: земли населенных пунктов, вид разрешенного использования: для сельскохозяйственного производства	50:23:0020275:5303	Московская область, г Раменское, Российская Федерация	600	Не заведены на участок	Согласно Проекту решения Совета депутатов Раменского городского округа от 29.11.2021 Об утверждении Генерального плана Раменского городского округа Московской области участок входит в планируемую функциональную зону Ж-2 (зона застройки индивидуальными домами),
191.	Земельный участок, категория земли: земли населенных пунктов, вид разрешенного использования: для сельскохозяйственного производства	50:23:0020275:5302	Московская область, г Раменское, Российская Федерация	600	Не заведены на участок	Согласно Проекту решения Совета депутатов Раменского городского округа от 29.11.2021 Об утверждении Генерального плана Раменского городского округа Московской области участок входит в планируемую функциональную зону Ж-2 (зона застройки индивидуальными домами),

№ п/п	Объект права	Кадастровый номер	Адрес расположения	Площадь, кв.м.	Инженерные коммуникации	Индивидуальные характеристики
192.	Земельный участок, категория земли: земли населенных пунктов, вид разрешенного использования: для сельскохозяйственного производства	50:23:0020275:5301	Московская область, г Раменское, Российская Федерация	600	Не заведены на участок	Согласно Проекту решения Совета депутатов Раменского городского округа от 29.11.2021 Об утверждении Генерального плана Раменского городского округа Московской области участок входит в планируемую функциональную зону Ж-2 (зона застройки индивидуальными домами),
193.	Земельный участок, категория земли: земли населенных пунктов, вид разрешенного использования: для сельскохозяйственного производства	50:23:0020275:5300	Московская область, г Раменское, Российская Федерация	600	Не заведены на участок	Согласно Проекту решения Совета депутатов Раменского городского округа от 29.11.2021 Об утверждении Генерального плана Раменского городского округа Московской области участок входит в планируемую функциональную зону Ж-2 (зона застройки индивидуальными домами),
194.	Земельный участок, категория земли: земли населенных пунктов, вид разрешенного использования: для сельскохозяйственного производства	50:23:0020275:5298	Московская область, г Раменское, Российская Федерация	600	Не заведены на участок	Согласно Проекту решения Совета депутатов Раменского городского округа от 29.11.2021 Об утверждении Генерального плана Раменского городского округа Московской области участок входит в планируемую функциональную зону Ж-2 (зона застройки индивидуальными домами),
195.	Земельный участок, категория земли: земли населенных пунктов, вид разрешенного использования: для сельскохозяйственного производства	50:23:0020275:5297	Московская область, г Раменское, Российская Федерация	600	Не заведены на участок	Согласно Проекту решения Совета депутатов Раменского городского округа от 29.11.2021 Об утверждении Генерального плана Раменского городского округа Московской области участок входит в планируемую функциональную зону Ж-2 (зона застройки индивидуальными домами),
196.	Земельный участок, категория земли: земли населенных пунктов, вид разрешенного использования: для сельскохозяйственного производства	50:23:0020275:5296	Московская область, г Раменское, Российская Федерация	600	Не заведены на участок	Согласно Проекту решения Совета депутатов Раменского городского округа от 29.11.2021 Об утверждении Генерального плана Раменского городского округа Московской области участок входит в планируемую функциональную зону Ж-2 (зона застройки индивидуальными домами),
197.	Земельный участок, категория земли: земли населенных пунктов, вид разрешенного использования: для сельскохозяйственного производства	50:23:0020275:5295	Московская область, г Раменское, Российская Федерация	600	Не заведены на участок	Согласно Проекту решения Совета депутатов Раменского городского округа от 29.11.2021 Об утверждении Генерального плана Раменского городского округа Московской области участок входит в планируемую функциональную зону Ж-2 (зона застройки индивидуальными домами),
198.	Земельный участок, категория земли: земли населенных пунктов, вид разрешенного использования: для сельскохозяйственного производства	50:23:0020275:5294	Московская область, г Раменское, Российская Федерация	600	Не заведены на участок	Согласно Проекту решения Совета депутатов Раменского городского округа от 29.11.2021 Об утверждении Генерального плана Раменского городского округа Московской области участок входит в планируемую функциональную зону Ж-2 (зона застройки индивидуальными домами),
199.	Земельный участок, категория земли: земли населенных пунктов, вид разрешенного использования: для сельскохозяйственного производства	50:23:0020275:5293	Московская область, г Раменское, Российская Федерация	600	Не заведены на участок	Согласно Проекту решения Совета депутатов Раменского городского округа от 29.11.2021 Об утверждении Генерального плана Раменского городского округа Московской области участок входит в планируемую функциональную зону Ж-2 (зона застройки индивидуальными домами),

№ п/п	Объект права	Кадастровый номер	Адрес расположения	Площадь, кв.м.	Инженерные коммуникации	Индивидуальные характеристики
200.	Земельный участок, категория земли: земли населенных пунктов, вид разрешенного использования: для сельскохозяйственного производства	50:23:0020275:5292	Московская область, г Раменское, Российская Федерация	600	Не заведены на участок	Согласно Проекту решения Совета депутатов Раменского городского округа от 29.11.2021 Об утверждении Генерального плана Раменского городского округа Московской области участок входит в планируемую функциональную зону Ж-2 (зона застройки индивидуальными домами),
201.	Земельный участок, категория земли: земли населенных пунктов, вид разрешенного использования: для сельскохозяйственного производства	50:23:0020275:5291	Московская область, г Раменское, Российская Федерация	600	Не заведены на участок	Согласно Проекту решения Совета депутатов Раменского городского округа от 29.11.2021 Об утверждении Генерального плана Раменского городского округа Московской области участок входит в планируемую функциональную зону Ж-2 (зона застройки индивидуальными домами),
202.	Земельный участок, категория земли: земли населенных пунктов, вид разрешенного использования: для сельскохозяйственного производства	50:23:0020275:5290	Московская область, г Раменское, Российская Федерация	600	Не заведены на участок	Согласно Проекту решения Совета депутатов Раменского городского округа от 29.11.2021 Об утверждении Генерального плана Раменского городского округа Московской области участок входит в планируемую функциональную зону Ж-2 (зона застройки индивидуальными домами),
203.	Земельный участок, категория земли: земли населенных пунктов, вид разрешенного использования: для сельскохозяйственного производства	50:23:0020275:5289	Московская область, г Раменское, Российская Федерация	600	Не заведены на участок	Согласно Проекту решения Совета депутатов Раменского городского округа от 29.11.2021 Об утверждении Генерального плана Раменского городского округа Московской области участок входит в планируемую функциональную зону Ж-2 (зона застройки индивидуальными домами),
204.	Земельный участок, категория земли: земли населенных пунктов, вид разрешенного использования: для сельскохозяйственного производства	50:23:0020275:5287	Московская область, г Раменское, Российская Федерация	600	Не заведены на участок	Согласно Проекту решения Совета депутатов Раменского городского округа от 29.11.2021 Об утверждении Генерального плана Раменского городского округа Московской области участок входит в планируемую функциональную зону Ж-2 (зона застройки индивидуальными домами),
205.	Земельный участок, категория земли: земли населенных пунктов, вид разрешенного использования: для сельскохозяйственного производства	50:23:0020275:5286	Московская область, г Раменское, Российская Федерация	600	Не заведены на участок	Согласно Проекту решения Совета депутатов Раменского городского округа от 29.11.2021 Об утверждении Генерального плана Раменского городского округа Московской области участок входит в планируемую функциональную зону Ж-2 (зона застройки индивидуальными домами),
206.	Земельный участок, категория земли: земли населенных пунктов, вид разрешенного использования: для сельскохозяйственного производства	50:23:0020275:5285	Московская область, г Раменское, Российская Федерация	600	Не заведены на участок	Согласно Проекту решения Совета депутатов Раменского городского округа от 29.11.2021 Об утверждении Генерального плана Раменского городского округа Московской области участок входит в планируемую функциональную зону Ж-2 (зона застройки индивидуальными домами),
207.	Земельный участок, категория земли: земли населенных пунктов, вид разрешенного использования: для сельскохозяйственного производства	50:23:0020275:5284	Московская область, г Раменское, Российская Федерация	600	Не заведены на участок	Согласно Проекту решения Совета депутатов Раменского городского округа от 29.11.2021 Об утверждении Генерального плана Раменского городского округа Московской области участок входит в планируемую функциональную зону Ж-2 (зона застройки индивидуальными домами),

№ п/п	Объект права	Кадастровый номер	Адрес расположения	Площадь, кв.м.	Инженерные коммуникации	Индивидуальные характеристики
208.	Земельный участок, категория земли: земли населенных пунктов, вид разрешенного использования: для сельскохозяйственного производства	50:23:0020275:5283	Московская область, г Раменское, Российская Федерация	600	Не заведены на участок	Согласно Проекту решения Совета депутатов Раменского городского округа от 29.11.2021 Об утверждении Генерального плана Раменского городского округа Московской области участок входит в планируемую функциональную зону Ж-2 (зона застройки индивидуальными домами),
209.	Земельный участок, категория земли: земли населенных пунктов, вид разрешенного использования: для сельскохозяйственного производства	50:23:0020275:5282	Московская область, г Раменское, Российская Федерация	600	Не заведены на участок	Согласно Проекту решения Совета депутатов Раменского городского округа от 29.11.2021 Об утверждении Генерального плана Раменского городского округа Московской области участок входит в планируемую функциональную зону Ж-2 (зона застройки индивидуальными домами),
210.	Земельный участок, категория земли: земли населенных пунктов, вид разрешенного использования: для сельскохозяйственного производства	50:23:0020275:5281	Московская область, г Раменское, Российская Федерация	600	Не заведены на участок	Согласно Проекту решения Совета депутатов Раменского городского округа от 29.11.2021 Об утверждении Генерального плана Раменского городского округа Московской области участок входит в планируемую функциональную зону Ж-2 (зона застройки индивидуальными домами),
211.	Земельный участок, категория земли: земли населенных пунктов, вид разрешенного использования: для сельскохозяйственного производства	50:23:0020275:5280	Московская область, г Раменское, Российская Федерация	600	Не заведены на участок	Согласно Проекту решения Совета депутатов Раменского городского округа от 29.11.2021 Об утверждении Генерального плана Раменского городского округа Московской области участок входит в планируемую функциональную зону Ж-2 (зона застройки индивидуальными домами),
212.	Земельный участок, категория земли: земли населенных пунктов, вид разрешенного использования: для сельскохозяйственного производства	50:23:0020275:5279	Московская область, г Раменское, Российская Федерация	600	Не заведены на участок	Согласно Проекту решения Совета депутатов Раменского городского округа от 29.11.2021 Об утверждении Генерального плана Раменского городского округа Московской области участок входит в планируемую функциональную зону Ж-2 (зона застройки индивидуальными домами),
213.	Земельный участок, категория земли: земли населенных пунктов, вид разрешенного использования: для сельскохозяйственного производства	50:23:0020275:5278	Московская область, г Раменское, Российская Федерация	600	Не заведены на участок	Согласно Проекту решения Совета депутатов Раменского городского округа от 29.11.2021 Об утверждении Генерального плана Раменского городского округа Московской области участок входит в планируемую функциональную зону Ж-2 (зона застройки индивидуальными домами),
214.	Земельный участок, категория земли: земли населенных пунктов, вид разрешенного использования: для сельскохозяйственного производства	50:23:0020275:5277	Московская область, г Раменское, Российская Федерация	600	Не заведены на участок	Согласно Проекту решения Совета депутатов Раменского городского округа от 29.11.2021 Об утверждении Генерального плана Раменского городского округа Московской области участок входит в планируемую функциональную зону Ж-2 (зона застройки индивидуальными домами),
215.	Земельный участок, категория земли: земли населенных пунктов, вид разрешенного использования: для сельскохозяйственного производства	50:23:0020275:5276	Московская область, г Раменское, Российская Федерация	600	Не заведены на участок	Согласно Проекту решения Совета депутатов Раменского городского округа от 29.11.2021 Об утверждении Генерального плана Раменского городского округа Московской области участок входит в планируемую функциональную зону Ж-2 (зона застройки индивидуальными домами),

№ п/п	Объект права	Кадастровый номер	Адрес расположения	Площадь, кв.м.	Инженерные коммуникации	Индивидуальные характеристики
216.	Земельный участок, категория земли: земли населенных пунктов, вид разрешенного использования: для сельскохозяйственного производства	50:23:0020275:5275	Московская область, г Раменское, Российская Федерация	600	Не заведены на участок	Согласно Проекту решения Совета депутатов Раменского городского округа от 29.11.2021 Об утверждении Генерального плана Раменского городского округа Московской области участок входит в планируемую функциональную зону Ж-2 (зона застройки индивидуальными домами),
217.	Земельный участок, категория земли: земли населенных пунктов, вид разрешенного использования: для сельскохозяйственного производства	50:23:0020275:5274	Московская область, г Раменское, Российская Федерация	600	Не заведены на участок	Согласно Проекту решения Совета депутатов Раменского городского округа от 29.11.2021 Об утверждении Генерального плана Раменского городского округа Московской области участок входит в планируемую функциональную зону Ж-2 (зона застройки индивидуальными домами),
218.	Земельный участок, категория земли: земли населенных пунктов, вид разрешенного использования: для сельскохозяйственного производства	50:23:0020275:5273	Московская область, г Раменское, Российская Федерация	600	Не заведены на участок	Согласно Проекту решения Совета депутатов Раменского городского округа от 29.11.2021 Об утверждении Генерального плана Раменского городского округа Московской области участок входит в планируемую функциональную зону Ж-2 (зона застройки индивидуальными домами),
219.	Земельный участок, категория земли: земли населенных пунктов, вид разрешенного использования: для сельскохозяйственного производства	50:23:0020275:5272	Московская область, г Раменское, Российская Федерация	600	Не заведены на участок	Согласно Проекту решения Совета депутатов Раменского городского округа от 29.11.2021 Об утверждении Генерального плана Раменского городского округа Московской области участок входит в планируемую функциональную зону Ж-2 (зона застройки индивидуальными домами),
220.	Земельный участок, категория земли: земли населенных пунктов, вид разрешенного использования: для сельскохозяйственного производства	50:23:0020275:5271	Московская область, г Раменское, Российская Федерация	600	Не заведены на участок	Согласно Проекту решения Совета депутатов Раменского городского округа от 29.11.2021 Об утверждении Генерального плана Раменского городского округа Московской области участок входит в планируемую функциональную зону Ж-2 (зона застройки индивидуальными домами),
221.	Земельный участок, категория земли: земли населенных пунктов, вид разрешенного использования: для сельскохозяйственного производства	50:23:0020275:5270	Московская область, г Раменское, Российская Федерация	600	Не заведены на участок	Согласно Проекту решения Совета депутатов Раменского городского округа от 29.11.2021 Об утверждении Генерального плана Раменского городского округа Московской области участок входит в планируемую функциональную зону Ж-2 (зона застройки индивидуальными домами),
222.	Земельный участок, категория земли: земли населенных пунктов, вид разрешенного использования: для сельскохозяйственного производства	50:23:0020275:5269	Московская область, г Раменское, Российская Федерация	600	Не заведены на участок	Согласно Проекту решения Совета депутатов Раменского городского округа от 29.11.2021 Об утверждении Генерального плана Раменского городского округа Московской области участок входит в планируемую функциональную зону Ж-2 (зона застройки индивидуальными домами),
223.	Земельный участок, категория земли: земли населенных пунктов, вид разрешенного использования: для сельскохозяйственного производства	50:23:0020275:5268	Московская область, г Раменское, Российская Федерация	600	Не заведены на участок	Согласно Проекту решения Совета депутатов Раменского городского округа от 29.11.2021 Об утверждении Генерального плана Раменского городского округа Московской области участок входит в планируемую функциональную зону Ж-2 (зона застройки индивидуальными домами),

№ п/п	Объект права	Кадастровый номер	Адрес расположения	Площадь, кв.м.	Инженерные коммуникации	Индивидуальные характеристики
224.	Земельный участок, категория земли: земли населенных пунктов, вид разрешенного использования: для сельскохозяйственного производства	50:23:0020275:5267	Московская область, г Раменское, Российская Федерация	600	Не заведены на участок	Согласно Проекту решения Совета депутатов Раменского городского округа от 29.11.2021 Об утверждении Генерального плана Раменского городского округа Московской области участок входит в планируемую функциональную зону Ж-2 (зона застройки индивидуальными домами),
225.	Земельный участок, категория земли: земли населенных пунктов, вид разрешенного использования: для сельскохозяйственного производства	50:23:0020275:5265	Московская область, г Раменское, Российская Федерация	600	Не заведены на участок	Согласно Проекту решения Совета депутатов Раменского городского округа от 29.11.2021 Об утверждении Генерального плана Раменского городского округа Московской области участок входит в планируемую функциональную зону Ж-2 (зона застройки индивидуальными домами),
226.	Земельный участок, категория земли: земли населенных пунктов, вид разрешенного использования: для сельскохозяйственного производства	50:23:0020275:5264	Московская область, г Раменское, Российская Федерация	600	Не заведены на участок	Согласно Проекту решения Совета депутатов Раменского городского округа от 29.11.2021 Об утверждении Генерального плана Раменского городского округа Московской области участок входит в планируемую функциональную зону Ж-2 (зона застройки индивидуальными домами),
227.	Земельный участок, категория земли: земли населенных пунктов, вид разрешенного использования: для сельскохозяйственного производства	50:23:0020275:5263	Московская область, г Раменское, Российская Федерация	600	Не заведены на участок	Согласно Проекту решения Совета депутатов Раменского городского округа от 29.11.2021 Об утверждении Генерального плана Раменского городского округа Московской области участок входит в планируемую функциональную зону Ж-2 (зона застройки индивидуальными домами),
228.	Земельный участок, категория земли: земли населенных пунктов, вид разрешенного использования: для сельскохозяйственного производства	50:23:0020275:5262	Московская область, г Раменское, Российская Федерация	600	Не заведены на участок	Согласно Проекту решения Совета депутатов Раменского городского округа от 29.11.2021 Об утверждении Генерального плана Раменского городского округа Московской области участок входит в планируемую функциональную зону Ж-2 (зона застройки индивидуальными домами),
229.	Земельный участок, категория земли: земли населенных пунктов, вид разрешенного использования: для сельскохозяйственного производства	50:23:0020275:5261	Московская область, г Раменское, Российская Федерация	600	Не заведены на участок	Согласно Проекту решения Совета депутатов Раменского городского округа от 29.11.2021 Об утверждении Генерального плана Раменского городского округа Московской области участок входит в планируемую функциональную зону Ж-2 (зона застройки индивидуальными домами),
230.	Земельный участок, категория земли: земли населенных пунктов, вид разрешенного использования: для сельскохозяйственного производства	50:23:0020275:5260	Московская область, г Раменское, Российская Федерация	600	Не заведены на участок	Согласно Проекту решения Совета депутатов Раменского городского округа от 29.11.2021 Об утверждении Генерального плана Раменского городского округа Московской области участок входит в планируемую функциональную зону Ж-2 (зона застройки индивидуальными домами),
231.	Земельный участок, категория земли: земли населенных пунктов, вид разрешенного использования: для сельскохозяйственного производства	50:23:0020275:5259	Московская область, г Раменское, Российская Федерация	600	Не заведены на участок	Согласно Проекту решения Совета депутатов Раменского городского округа от 29.11.2021 Об утверждении Генерального плана Раменского городского округа Московской области участок входит в планируемую функциональную зону Ж-2 (зона застройки индивидуальными домами),

№ п/п	Объект права	Кадастровый номер	Адрес расположения	Площадь, кв.м.	Инженерные коммуникации	Индивидуальные характеристики
232.	Земельный участок, категория земли: земли населенных пунктов, вид разрешенного использования: для сельскохозяйственного производства	50:23:0020275:5254	Московская область, г Раменское, Российская Федерация	600	Не заведены на участок	Согласно Проекту решения Совета депутатов Раменского городского округа от 29.11.2021 Об утверждении Генерального плана Раменского городского округа Московской области участок входит в планируемую функциональную зону Ж-2 (зона застройки индивидуальными домами),
233.	Земельный участок, категория земли: земли населенных пунктов, вид разрешенного использования: для сельскохозяйственного производства	50:23:0020275:5239	Московская область, г Раменское, Российская Федерация	600	Не заведены на участок	Согласно Проекту решения Совета депутатов Раменского городского округа от 29.11.2021 Об утверждении Генерального плана Раменского городского округа Московской области участок входит в планируемую функциональную зону Ж-2 (зона застройки индивидуальными домами),
234.	Земельный участок, категория земли: земли населенных пунктов, вид разрешенного использования: для сельскохозяйственного производства	50:23:0020275:5238	Московская область, г Раменское, Российская Федерация	600	Не заведены на участок	Согласно Проекту решения Совета депутатов Раменского городского округа от 29.11.2021 Об утверждении Генерального плана Раменского городского округа Московской области участок входит в планируемую функциональную зону Ж-2 (зона застройки индивидуальными домами),
235.	Земельный участок, категория земли: земли населенных пунктов, вид разрешенного использования: для сельскохозяйственного производства	50:23:0020275:5237	Московская область, г Раменское, Российская Федерация	600	Не заведены на участок	Согласно Проекту решения Совета депутатов Раменского городского округа от 29.11.2021 Об утверждении Генерального плана Раменского городского округа Московской области участок входит в планируемую функциональную зону Ж-2 (зона застройки индивидуальными домами),
236.	Земельный участок, категория земли: земли населенных пунктов, вид разрешенного использования: для сельскохозяйственного производства	50:23:0020275:5236	Московская область, г Раменское, Российская Федерация	600	Не заведены на участок	Согласно Проекту решения Совета депутатов Раменского городского округа от 29.11.2021 Об утверждении Генерального плана Раменского городского округа Московской области участок входит в планируемую функциональную зону Ж-2 (зона застройки индивидуальными домами),
237.	Земельный участок, категория земли: земли населенных пунктов, вид разрешенного использования: для сельскохозяйственного производства	50:23:0020275:5235	Московская область, г Раменское, Российская Федерация	600	Не заведены на участок	Согласно Проекту решения Совета депутатов Раменского городского округа от 29.11.2021 Об утверждении Генерального плана Раменского городского округа Московской области участок входит в планируемую функциональную зону Ж-2 (зона застройки индивидуальными домами),
238.	Земельный участок, категория земли: земли населенных пунктов, вид разрешенного использования: для сельскохозяйственного производства	50:23:0020275:5232	Московская область, г Раменское, Российская Федерация	600	Не заведены на участок	Согласно Проекту решения Совета депутатов Раменского городского округа от 29.11.2021 Об утверждении Генерального плана Раменского городского округа Московской области участок входит в планируемую функциональную зону Ж-2 (зона застройки индивидуальными домами),
239.	Земельный участок, категория земли: земли населенных пунктов, вид разрешенного использования: для сельскохозяйственного производства	50:23:0020275:5230	Московская область, г Раменское, Российская Федерация	600	Не заведены на участок	Согласно Проекту решения Совета депутатов Раменского городского округа от 29.11.2021 Об утверждении Генерального плана Раменского городского округа Московской области участок входит в планируемую функциональную зону Ж-2 (зона застройки индивидуальными домами),

№ п/п	Объект права	Кадастровый номер	Адрес расположения	Площадь, кв.м.	Инженерные коммуникации	Индивидуальные характеристики
240.	Земельный участок, категория земли: земли населенных пунктов, вид разрешенного использования: для сельскохозяйственного производства	50:23:0020275:5229	Московская область, г Раменское, Российская Федерация	600	Не заведены на участок	Согласно Проекту решения Совета депутатов Раменского городского округа от 29.11.2021 Об утверждении Генерального плана Раменского городского округа Московской области участок входит в планируемую функциональную зону Ж-2 (зона застройки индивидуальными домами),
241.	Земельный участок, категория земли: земли населенных пунктов, вид разрешенного использования: для сельскохозяйственного производства	50:23:0020275:5228	Московская область, г Раменское, Российская Федерация	600	Не заведены на участок	Согласно Проекту решения Совета депутатов Раменского городского округа от 29.11.2021 Об утверждении Генерального плана Раменского городского округа Московской области участок входит в планируемую функциональную зону Ж-2 (зона застройки индивидуальными домами),
242.	Земельный участок, категория земли: земли населенных пунктов, вид разрешенного использования: для сельскохозяйственного производства	50:23:0020275:5227	Московская область, г Раменское, Российская Федерация	600	Не заведены на участок	Согласно Проекту решения Совета депутатов Раменского городского округа от 29.11.2021 Об утверждении Генерального плана Раменского городского округа Московской области участок входит в планируемую функциональную зону Ж-2 (зона застройки индивидуальными домами),
243.	Земельный участок, категория земли: земли населенных пунктов, вид разрешенного использования: для сельскохозяйственного производства	50:23:0020275:5224	Московская область, г Раменское, Российская Федерация	600	Не заведены на участок	Согласно Проекту решения Совета депутатов Раменского городского округа от 29.11.2021 Об утверждении Генерального плана Раменского городского округа Московской области участок входит в планируемую функциональную зону Ж-2 (зона застройки индивидуальными домами),
244.	Земельный участок, категория земли: земли населенных пунктов, вид разрешенного использования: для сельскохозяйственного производства	50:23:0020275:5222	Московская область, г Раменское, Российская Федерация	600	Не заведены на участок	Согласно Проекту решения Совета депутатов Раменского городского округа от 29.11.2021 Об утверждении Генерального плана Раменского городского округа Московской области участок входит в планируемую функциональную зону Ж-2 (зона застройки индивидуальными домами),
245.	Земельный участок, категория земли: земли населенных пунктов, вид разрешенного использования: для сельскохозяйственного производства	50:23:0020275:5217	Московская область, г Раменское, Российская Федерация	600	Не заведены на участок	Согласно Проекту решения Совета депутатов Раменского городского округа от 29.11.2021 Об утверждении Генерального плана Раменского городского округа Московской области участок входит в планируемую функциональную зону Ж-2 (зона застройки индивидуальными домами),
246.	Земельный участок, категория земли: земли населенных пунктов, вид разрешенного использования: для сельскохозяйственного производства	50:23:0020275:5216	Московская область, г Раменское, Российская Федерация	600	Не заведены на участок	Согласно Проекту решения Совета депутатов Раменского городского округа от 29.11.2021 Об утверждении Генерального плана Раменского городского округа Московской области участок входит в планируемую функциональную зону Ж-2 (зона застройки индивидуальными домами),
247.	Земельный участок, категория земли: земли населенных пунктов, вид разрешенного использования: для сельскохозяйственного производства	50:23:0020275:5215	Московская область, г Раменское, Российская Федерация	600	Не заведены на участок	Согласно Проекту решения Совета депутатов Раменского городского округа от 29.11.2021 Об утверждении Генерального плана Раменского городского округа Московской области участок входит в планируемую функциональную зону Ж-2 (зона застройки индивидуальными домами),

№ п/п	Объект права	Кадастровый номер	Адрес расположения	Площадь, кв.м.	Инженерные коммуникации	Индивидуальные характеристики
248.	Земельный участок, категория земли: земли населенных пунктов, вид разрешенного использования: для сельскохозяйственного производства	50:23:0020275:5214	Московская область, г Раменское, Российская Федерация	600	Не заведены на участок	Согласно Проекту решения Совета депутатов Раменского городского округа от 29.11.2021 Об утверждении Генерального плана Раменского городского округа Московской области участок входит в планируемую функциональную зону Ж-2 (зона застройки индивидуальными домами),
249.	Земельный участок, категория земли: земли населенных пунктов, вид разрешенного использования: для сельскохозяйственного производства	50:23:0020275:5213	Московская область, г Раменское, Российская Федерация	600	Не заведены на участок	Согласно Проекту решения Совета депутатов Раменского городского округа от 29.11.2021 Об утверждении Генерального плана Раменского городского округа Московской области участок входит в планируемую функциональную зону Ж-2 (зона застройки индивидуальными домами),
250.	Земельный участок, категория земли: земли населенных пунктов, вид разрешенного использования: для сельскохозяйственного производства	50:23:0020275:5212	Московская область, г Раменское, Российская Федерация	600	Не заведены на участок	Согласно Проекту решения Совета депутатов Раменского городского округа от 29.11.2021 Об утверждении Генерального плана Раменского городского округа Московской области участок входит в планируемую функциональную зону Ж-2 (зона застройки индивидуальными домами),
251.	Земельный участок, категория земли: земли населенных пунктов, вид разрешенного использования: для сельскохозяйственного производства	50:23:0020275:5211	Московская область, г Раменское, Российская Федерация	600	Не заведены на участок	Согласно Проекту решения Совета депутатов Раменского городского округа от 29.11.2021 Об утверждении Генерального плана Раменского городского округа Московской области участок входит в планируемую функциональную зону Ж-2 (зона застройки индивидуальными домами),
252.	Земельный участок, категория земли: земли населенных пунктов, вид разрешенного использования: для сельскохозяйственного производства	50:23:0020275:5210	Московская область, г Раменское, Российская Федерация	600	Не заведены на участок	Согласно Проекту решения Совета депутатов Раменского городского округа от 29.11.2021 Об утверждении Генерального плана Раменского городского округа Московской области участок входит в планируемую функциональную зону Ж-2 (зона застройки индивидуальными домами),
253.	Земельный участок, категория земли: земли населенных пунктов, вид разрешенного использования: для сельскохозяйственного производства	50:23:0020275:5209	Московская область, г Раменское, Российская Федерация	600	Не заведены на участок	Согласно Проекту решения Совета депутатов Раменского городского округа от 29.11.2021 Об утверждении Генерального плана Раменского городского округа Московской области участок входит в планируемую функциональную зону Ж-2 (зона застройки индивидуальными домами),
254.	Земельный участок, категория земли: земли населенных пунктов, вид разрешенного использования: для сельскохозяйственного производства	50:23:0020275:5208	Московская область, г Раменское, Российская Федерация	600	Не заведены на участок	Согласно Проекту решения Совета депутатов Раменского городского округа от 29.11.2021 Об утверждении Генерального плана Раменского городского округа Московской области участок входит в планируемую функциональную зону Ж-2 (зона застройки индивидуальными домами),
255.	Земельный участок, категория земли: земли населенных пунктов, вид разрешенного использования: для сельскохозяйственного производства	50:23:0020275:5207	Московская область, г Раменское, Российская Федерация	600	Не заведены на участок	Согласно Проекту решения Совета депутатов Раменского городского округа от 29.11.2021 Об утверждении Генерального плана Раменского городского округа Московской области участок входит в планируемую функциональную зону Ж-2 (зона застройки индивидуальными домами),

№ п/п	Объект права	Кадастровый номер	Адрес расположения	Площадь, кв.м.	Инженерные коммуникации	Индивидуальные характеристики
256.	Земельный участок, категория земли: земли населенных пунктов, вид разрешенного использования: для сельскохозяйственного производства	50:23:0020275:5206	Московская область, г Раменское, Российская Федерация	600	Не заведены на участок	Согласно Проекту решения Совета депутатов Раменского городского округа от 29.11.2021 Об утверждении Генерального плана Раменского городского округа Московской области участок входит в планируемую функциональную зону Ж-2 (зона застройки индивидуальными домами),
257.	Земельный участок, категория земли: земли населенных пунктов, вид разрешенного использования: для сельскохозяйственного производства	50:23:0020275:5205	Московская область, г Раменское, Российская Федерация	600	Не заведены на участок	Согласно Проекту решения Совета депутатов Раменского городского округа от 29.11.2021 Об утверждении Генерального плана Раменского городского округа Московской области участок входит в планируемую функциональную зону Ж-2 (зона застройки индивидуальными домами),
258.	Земельный участок, категория земли: земли населенных пунктов, вид разрешенного использования: для сельскохозяйственного производства	50:23:0020275:5204	Московская область, г Раменское, Российская Федерация	600	Не заведены на участок	Согласно Проекту решения Совета депутатов Раменского городского округа от 29.11.2021 Об утверждении Генерального плана Раменского городского округа Московской области участок входит в планируемую функциональную зону Ж-2 (зона застройки индивидуальными домами),
259.	Земельный участок, категория земли: земли населенных пунктов, вид разрешенного использования: для сельскохозяйственного производства	50:23:0020275:5203	Московская область, г Раменское, Российская Федерация	600	Не заведены на участок	Согласно Проекту решения Совета депутатов Раменского городского округа от 29.11.2021 Об утверждении Генерального плана Раменского городского округа Московской области участок входит в планируемую функциональную зону Ж-2 (зона застройки индивидуальными домами),
260.	Земельный участок, категория земли: земли населенных пунктов, вид разрешенного использования: для сельскохозяйственного производства	50:23:0020275:5201	Московская область, г Раменское, Российская Федерация	600	Не заведены на участок	Согласно Проекту решения Совета депутатов Раменского городского округа от 29.11.2021 Об утверждении Генерального плана Раменского городского округа Московской области участок входит в планируемую функциональную зону Ж-2 (зона застройки индивидуальными домами),
261.	Земельный участок, категория земли: земли населенных пунктов, вид разрешенного использования: для сельскохозяйственного производства	50:23:0020275:5199	Московская область, г Раменское, Российская Федерация	600	Не заведены на участок	Согласно Проекту решения Совета депутатов Раменского городского округа от 29.11.2021 Об утверждении Генерального плана Раменского городского округа Московской области участок входит в планируемую функциональную зону Ж-2 (зона застройки индивидуальными домами),
262.	Земельный участок, категория земли: земли населенных пунктов, вид разрешенного использования: для сельскохозяйственного производства	50:23:0020275:5198	Московская область, г Раменское, Российская Федерация	600	Не заведены на участок	Согласно Проекту решения Совета депутатов Раменского городского округа от 29.11.2021 Об утверждении Генерального плана Раменского городского округа Московской области участок входит в планируемую функциональную зону Ж-2 (зона застройки индивидуальными домами),
263.	Земельный участок, категория земли: земли населенных пунктов, вид разрешенного использования: для сельскохозяйственного производства	50:23:0020275:5197	Московская область, г Раменское, Российская Федерация	600	Не заведены на участок	Согласно Проекту решения Совета депутатов Раменского городского округа от 29.11.2021 Об утверждении Генерального плана Раменского городского округа Московской области участок входит в планируемую функциональную зону Ж-2 (зона застройки индивидуальными домами),

№ п/п	Объект права	Кадастровый номер	Адрес расположения	Площадь, кв.м.	Инженерные коммуникации	Индивидуальные характеристики
264.	Земельный участок, категория земли: земли населенных пунктов, вид разрешенного использования: для сельскохозяйственного производства	50:23:0020275:5196	Московская область, г Раменское, Российская Федерация	600	Не заведены на участок	Согласно Проекту решения Совета депутатов Раменского городского округа от 29.11.2021 Об утверждении Генерального плана Раменского городского округа Московской области участок входит в планируемую функциональную зону Ж-2 (зона застройки индивидуальными домами),
265.	Земельный участок, категория земли: земли населенных пунктов, вид разрешенного использования: для сельскохозяйственного производства	50:23:0020275:5195	Московская область, г Раменское, Российская Федерация	600	Не заведены на участок	Согласно Проекту решения Совета депутатов Раменского городского округа от 29.11.2021 Об утверждении Генерального плана Раменского городского округа Московской области участок входит в планируемую функциональную зону Ж-2 (зона застройки индивидуальными домами),
266.	Земельный участок, категория земли: земли населенных пунктов, вид разрешенного использования: для сельскохозяйственного производства	50:23:0020275:5194	Московская область, г Раменское, Российская Федерация	600	Не заведены на участок	Согласно Проекту решения Совета депутатов Раменского городского округа от 29.11.2021 Об утверждении Генерального плана Раменского городского округа Московской области участок входит в планируемую функциональную зону Ж-2 (зона застройки индивидуальными домами),
267.	Земельный участок, категория земли: земли населенных пунктов, вид разрешенного использования: для сельскохозяйственного производства	50:23:0020275:5193	Московская область, г Раменское, Российская Федерация	600	Не заведены на участок	Согласно Проекту решения Совета депутатов Раменского городского округа от 29.11.2021 Об утверждении Генерального плана Раменского городского округа Московской области участок входит в планируемую функциональную зону Ж-2 (зона застройки индивидуальными домами),
268.	Земельный участок, категория земли: земли населенных пунктов, вид разрешенного использования: для сельскохозяйственного производства	50:23:0020275:5192	Московская область, г Раменское, Российская Федерация	600	Не заведены на участок	Согласно Проекту решения Совета депутатов Раменского городского округа от 29.11.2021 Об утверждении Генерального плана Раменского городского округа Московской области участок входит в планируемую функциональную зону Ж-2 (зона застройки индивидуальными домами),
269.	Земельный участок, категория земли: земли населенных пунктов, вид разрешенного использования: для сельскохозяйственного производства	50:23:0020275:5191	Московская область, г Раменское, Российская Федерация	600	Не заведены на участок	Согласно Проекту решения Совета депутатов Раменского городского округа от 29.11.2021 Об утверждении Генерального плана Раменского городского округа Московской области участок входит в планируемую функциональную зону Ж-2 (зона застройки индивидуальными домами),
270.	Земельный участок, категория земли: земли населенных пунктов, вид разрешенного использования: для сельскохозяйственного производства	50:23:0020275:5190	Московская область, г Раменское, Российская Федерация	600	Не заведены на участок	Согласно Проекту решения Совета депутатов Раменского городского округа от 29.11.2021 Об утверждении Генерального плана Раменского городского округа Московской области участок входит в планируемую функциональную зону Ж-2 (зона застройки индивидуальными домами),
271.	Земельный участок, категория земли: земли населенных пунктов, вид разрешенного использования: для сельскохозяйственного производства	50:23:0020275:5188	Московская область, г Раменское, Российская Федерация	7 152	Не заведены на участок	Согласно Проекту решения Совета депутатов Раменского городского округа от 29.11.2021 Об утверждении Генерального плана Раменского городского округа Московской области участок входит в планируемую функциональную зону Ж-2 (зона застройки индивидуальными домами),

№ п/п	Объект права	Кадастровый номер	Адрес расположения	Площадь, кв.м.	Инженерные коммуникации	Индивидуальные характеристики
272.	Земельный участок, категория земли: земли населенных пунктов, вид разрешенного использования: для сельскохозяйственного производства	50:23:0000000:165714	Московская область, г Раменское, Российская Федерация	1 465	Не заведены на участок	Согласно Проекту решения Совета депутатов Раменского городского округа от 29.11.2021 Об утверждении Генерального плана Раменского городского округа Московской области участок входит в планируемую функциональную зону Ж-2 (зона застройки индивидуальными домами),
273.	Земельный участок, категория земли: земли населенных пунктов, вид разрешенного использования: для сельскохозяйственного производства	50:23:0000000:165713	Московская область, г Раменское, Российская Федерация	1 246	Не заведены на участок	Согласно Проекту решения Совета депутатов Раменского городского округа от 29.11.2021 Об утверждении Генерального плана Раменского городского округа Московской области участок входит в планируемую функциональную зону Ж-2 (зона застройки индивидуальными домами),
274.	Земельный участок, категория земли: земли населенных пунктов, вид разрешенного использования: для сельскохозяйственного производства	50:23:0000000:165711	Московская область, г Раменское, Российская Федерация	1 117	Не заведены на участок	Согласно Проекту решения Совета депутатов Раменского городского округа от 29.11.2021 Об утверждении Генерального плана Раменского городского округа Московской области участок входит в планируемую функциональную зону Ж-2 (зона застройки индивидуальными домами),
275.	Земельный участок, категория земли: земли населенных пунктов, вид разрешенного использования: для сельскохозяйственного производства	50:23:0000000:165709	Московская область, г Раменское, Российская Федерация	2 015	Не заведены на участок	Согласно Проекту решения Совета депутатов Раменского городского округа от 29.11.2021 Об утверждении Генерального плана Раменского городского округа Московской области участок входит в планируемую функциональную зону Ж-2 (зона застройки индивидуальными домами),
276.	Земельный участок, категория земли: земли населенных пунктов, вид разрешенного использования: для сельскохозяйственного производства	50:23:0000000:165708	Московская область, г Раменское, Российская Федерация	1 807	Не заведены на участок	Согласно Проекту решения Совета депутатов Раменского городского округа от 29.11.2021 Об утверждении Генерального плана Раменского городского округа Московской области участок входит в планируемую функциональную зону Ж-2 (зона застройки индивидуальными домами),
277.	Земельный участок, категория земли: земли населенных пунктов, вид разрешенного использования: для сельскохозяйственного производства	50:23:0000000:165707	Московская область, г Раменское, Российская Федерация	1 536	Не заведены на участок	Согласно Проекту решения Совета депутатов Раменского городского округа от 29.11.2021 Об утверждении Генерального плана Раменского городского округа Московской области участок входит в планируемую функциональную зону Ж-2 (зона застройки индивидуальными домами),
278.	Земельный участок, категория земли: земли населенных пунктов, вид разрешенного использования: для сельскохозяйственного производства	50:23:0000000:165706	Московская область, г Раменское, Российская Федерация	1 493	Не заведены на участок	Согласно Проекту решения Совета депутатов Раменского городского округа от 29.11.2021 Об утверждении Генерального плана Раменского городского округа Московской области участок входит в планируемую функциональную зону Ж-2 (зона застройки индивидуальными домами),
279.	Земельный участок, категория земли: земли населенных пунктов, вид разрешенного использования: для сельскохозяйственного производства	50:23:0000000:165703	Московская область, г Раменское, Российская Федерация	1 307	Не заведены на участок	Согласно Проекту решения Совета депутатов Раменского городского округа от 29.11.2021 Об утверждении Генерального плана Раменского городского округа Московской области участок входит в планируемую функциональную зону Ж-2 (зона застройки индивидуальными домами),

№ п/п	Объект права	Кадастровый номер	Адрес расположения	Площадь, кв.м.	Инженерные коммуникации	Индивидуальные характеристики
280.	Земельный участок, категория земли: земли населенных пунктов, вид разрешенного использования: для сельскохозяйственного производства	50:23:0000000:165702	Московская область, г Раменское, Российская Федерация	1 275	Не заведены на участок	Согласно Проекту решения Совета депутатов Раменского городского округа от 29.11.2021 Об утверждении Генерального плана Раменского городского округа Московской области участок входит в планируемую функциональную зону Ж-2 (зона застройки индивидуальными домами),
281.	Земельный участок, категория земли: земли населенных пунктов, вид разрешенного использования: для сельскохозяйственного производства	50:23:0000000:165700	Московская область, г Раменское, Российская Федерация	1 212	Не заведены на участок	Согласно Проекту решения Совета депутатов Раменского городского округа от 29.11.2021 Об утверждении Генерального плана Раменского городского округа Московской области участок входит в планируемую функциональную зону Ж-2 (зона застройки индивидуальными домами),
282.	Земельный участок, категория земли: земли населенных пунктов, вид разрешенного использования: для сельскохозяйственного производства	50:23:0000000:165699	Московская область, г Раменское, Российская Федерация	1 194	Не заведены на участок	Согласно Проекту решения Совета депутатов Раменского городского округа от 29.11.2021 Об утверждении Генерального плана Раменского городского округа Московской области участок входит в планируемую функциональную зону Ж-2 (зона застройки индивидуальными домами),
283.	Земельный участок, категория земли: земли населенных пунктов, вид разрешенного использования: для сельскохозяйственного производства	50:23:0000000:165698	Московская область, г Раменское, Российская Федерация	1 180	Не заведены на участок	Согласно Проекту решения Совета депутатов Раменского городского округа от 29.11.2021 Об утверждении Генерального плана Раменского городского округа Московской области участок входит в планируемую функциональную зону Ж-2 (зона застройки индивидуальными домами),
284.	Земельный участок, категория земли: земли населенных пунктов, вид разрешенного использования: для сельскохозяйственного производства	50:23:0000000:165697	Московская область, г Раменское, Российская Федерация	1 149	Не заведены на участок	Согласно Проекту решения Совета депутатов Раменского городского округа от 29.11.2021 Об утверждении Генерального плана Раменского городского округа Московской области участок входит в планируемую функциональную зону Ж-2 (зона застройки индивидуальными домами),
285.	Земельный участок, категория земли: земли населенных пунктов, вид разрешенного использования: для сельскохозяйственного производства	50:23:0000000:165694	Московская область, г Раменское, Российская Федерация	1 085	Не заведены на участок	Согласно Проекту решения Совета депутатов Раменского городского округа от 29.11.2021 Об утверждении Генерального плана Раменского городского округа Московской области участок входит в планируемую функциональную зону Ж-2 (зона застройки индивидуальными домами),
286.	Земельный участок, категория земли: земли населенных пунктов, вид разрешенного использования: для сельскохозяйственного производства	50:23:0000000:165693	Московская область, г Раменское, Российская Федерация	1 053	Не заведены на участок	Согласно Проекту решения Совета депутатов Раменского городского округа от 29.11.2021 Об утверждении Генерального плана Раменского городского округа Московской области участок входит в планируемую функциональную зону Ж-2 (зона застройки индивидуальными домами),
287.	Земельный участок, категория земли: земли населенных пунктов, вид разрешенного использования: для сельскохозяйственного производства	50:23:0000000:165690	Московская область, г Раменское, Российская Федерация	960	Не заведены на участок	Согласно Проекту решения Совета депутатов Раменского городского округа от 29.11.2021 Об утверждении Генерального плана Раменского городского округа Московской области участок входит в планируемую функциональную зону Ж-2 (зона застройки индивидуальными домами),

№ п/п	Объект права	Кадастровый номер	Адрес расположения	Площадь, кв.м.	Инженерные коммуникации	Индивидуальные характеристики
288.	Земельный участок, категория земли: земли населенных пунктов, вид разрешенного использования: для сельскохозяйственного производства	50:23:0000000:165686	Московская область, г Раменское, Российская Федерация	919	Не заведены на участок	Согласно Проекту решения Совета депутатов Раменского городского округа от 29.11.2021 Об утверждении Генерального плана Раменского городского округа Московской области участок входит в планируемую функциональную зону Ж-2 (зона застройки индивидуальными домами),
289.	Земельный участок, категория земли: земли населенных пунктов, вид разрешенного использования: для сельскохозяйственного производства	50:23:0000000:165685	Московская область, г Раменское, Российская Федерация	896	Не заведены на участок	Согласно Проекту решения Совета депутатов Раменского городского округа от 29.11.2021 Об утверждении Генерального плана Раменского городского округа Московской области участок входит в планируемую функциональную зону Ж-2 (зона застройки индивидуальными домами),
290.	Земельный участок, категория земли: земли населенных пунктов, вид разрешенного использования: для сельскохозяйственного производства	50:23:0000000:165684	Московская область, г Раменское, Российская Федерация	336 434	Не заведены на участок	Согласно Проекту решения Совета депутатов Раменского городского округа от 29.11.2021 Об утверждении Генерального плана Раменского городского округа Московской области участок входит в планируемую функциональную зону Ж-2 (зона застройки индивидуальными домами),
291.	Земельный участок, категория земли: земли населенных пунктов, вид разрешенного использования: для сельскохозяйственного производства	50:23:0000000:165683	Московская область, г Раменское, Российская Федерация	880	Не заведены на участок	Согласно Проекту решения Совета депутатов Раменского городского округа от 29.11.2021 Об утверждении Генерального плана Раменского городского округа Московской области участок входит в планируемую функциональную зону Ж-2 (зона застройки индивидуальными домами),
292.	Земельный участок, категория земли: земли населенных пунктов, вид разрешенного использования: для сельскохозяйственного производства	50:23:0000000:165682	Московская область, г Раменское, Российская Федерация	868	Не заведены на участок	Согласно Проекту решения Совета депутатов Раменского городского округа от 29.11.2021 Об утверждении Генерального плана Раменского городского округа Московской области участок входит в планируемую функциональную зону Ж-2 (зона застройки индивидуальными домами),
293.	Земельный участок, категория земли: земли населенных пунктов, вид разрешенного использования: для сельскохозяйственного производства	50:23:0000000:165681	Московская область, г Раменское, Российская Федерация	858	Не заведены на участок	Согласно Проекту решения Совета депутатов Раменского городского округа от 29.11.2021 Об утверждении Генерального плана Раменского городского округа Московской области участок входит в планируемую функциональную зону Ж-2 (зона застройки индивидуальными домами),
294.	Земельный участок, категория земли: земли населенных пунктов, вид разрешенного использования: для сельскохозяйственного производства	50:23:0000000:165680	Московская область, г Раменское, Российская Федерация	844	Не заведены на участок	Согласно Проекту решения Совета депутатов Раменского городского округа от 29.11.2021 Об утверждении Генерального плана Раменского городского округа Московской области участок входит в планируемую функциональную зону Ж-2 (зона застройки индивидуальными домами),
295.	Земельный участок, категория земли: земли населенных пунктов, вид разрешенного использования: для сельскохозяйственного производства	50:23:0000000:165679	Московская область, г Раменское, Российская Федерация	836	Не заведены на участок	Согласно Проекту решения Совета депутатов Раменского городского округа от 29.11.2021 Об утверждении Генерального плана Раменского городского округа Московской области участок входит в планируемую функциональную зону Ж-2 (зона застройки индивидуальными домами),

№ п/п	Объект права	Кадастровый номер	Адрес расположения	Площадь, кв.м.	Инженерные коммуникации	Индивидуальные характеристики
296.	Земельный участок, категория земли: земли населенных пунктов, вид разрешенного использования: для сельскохозяйственного производства	50:23:0000000:165678	Московская область, г Раменское, Российская Федерация	823	Не заведены на участок	Согласно Проекту решения Совета депутатов Раменского городского округа от 29.11.2021 Об утверждении Генерального плана Раменского городского округа Московской области участок входит в планируемую функциональную зону Ж-2 (зона застройки индивидуальными домами),
297.	Земельный участок, категория земли: земли населенных пунктов, вид разрешенного использования: для сельскохозяйственного производства	50:23:0000000:165677	Московская область, г Раменское, Российская Федерация	17 331	Не заведены на участок	Согласно Проекту решения Совета депутатов Раменского городского округа от 29.11.2021 Об утверждении Генерального плана Раменского городского округа Московской области участок входит в планируемую функциональную зону Ж-2 (зона застройки индивидуальными домами),

Источник: составлено Оценщиком

Текущее использование объектов оценки: Не используются.

Сведения об имущественных правах на земельные участки: Владельцы инвестиционных паев Закрытого паевого инвестиционного рентного фонда «Своя земля - рентный», данные о которых устанавливаются на основании данных лицевых счетов владельцев инвестиционных паев в реестре владельцев инвестиционных паев и счетов депо владельцев инвестиционных паев, под управлением Общества с ограниченной ответственностью «УПРАВЛЯЮЩАЯ КОМПАНИЯ «ТОВАРИЩЕСТВО ДОВЕРИТЕЛЬНОГО УПРАВЛЕНИЯ»

Имущественные права на объект оценки - Общая долевая собственность

Наличие обременений: Доверительное управление, аренда.

Балансовая стоимость: справка о балансовой стоимости не была предоставлена Заказчиком. Отсутствие данных о балансовой стоимости не влияет на результаты оценки.

Классификация основных средств согласно МСО проводится по категориям: операционные и внеоперационные активы.

Операционные (рабочие) активы - активы, необходимые для деятельности предприятия.

Внеоперационные активы - имущество, находящееся у предприятия для будущего развития и инвестиций (инвестиционные активы), и активы, излишние для деятельности предприятия (избыточные, излишние активы).

Согласно МСФО 40 различают инвестиционную недвижимость и недвижимость, занимаемую владельцем.

Инвестиции в недвижимость - земля или здание (либо часть здания, либо и то, и другое), находящаяся в распоряжении (собственника или арендатора по договору финансовой аренды) с целью получения арендных платежей, доходов от прироста стоимости капитала или того и другого, но не для производства или поставки товаров, оказания услуг, административных целей или продажи в ходе обычной хозяйственной деятельности.

Недвижимость, занимаемая владельцем - недвижимость, находящаяся в распоряжении (владельца или арендатора по договору финансовой аренды), предназначенная для использования в производстве или поставке товаров, оказании услуг или в административных целях.

Согласно МСФО 40 объекты незавершенного строительства или объекты, находящиеся в стадии реконструкции по поручению третьих лиц не являются инвестициями в недвижимость независимо от их предполагаемого использования в будущем.

Инвестиции в недвижимость предназначены для получения арендной платы или доходов от прироста стоимости капитала, либо того и другого. Поэтому денежные потоки, поступающие от инвестиций в недвижимость, как правило, не связаны с остальными активами компании. Это отличает инвестиции в недвижимость от недвижимости, занимаемой владельцем. Поступления и платежи денежных средств в процессе производства или поставки товаров, оказания услуг (или использования объекта основных средств в административных целях), относятся не только к объекту основных средств, но и к другим активам, используемым в процессе производства или поставки товаров (услуг).

Различают следующие виды имущества, задействованного владельцем: неспециализированное и специализированное.

Специализированное имущество из-за особенностей местоположения редко продается (если продается вообще) на открытом рынке иначе как часть предприятия, неотъемлемым компонентом которого это имущество является.

Неспециализированное имущество достаточно широко представлено на открытом конкурентном рынке.
Объекты недвижимого имущества, представленные к оценке являются внеоперационными неспециализированными активами.

8.4. Перечень документов, используемых Оценщиком и устанавливающих количественные и качественные характеристики объекта оценки

В настоящем разделе приведен перечень документов, используемых оценщиком и устанавливающих количественные и качественные характеристики объекта оценки, а также перечень иных информационных источников.

Наименование
300 шт Выписок из Единого государственного реестра недвижимости об основных характеристиках и зарегистрированных правах на объект недвижимости

Профессиональное суждение Оценщика относительно качества использованной при проведении оценки информации (п. 10 ФСО III): использованная при проведении оценки информация удовлетворяет требованиям достоверности, надежности, существенности и достаточности.

9. АНАЛИЗ РЫНКА ОБЪЕКТА ОЦЕНКИ, ЦЕНООБРАЗУЮЩИХ ФАКТОРОВ, А ТАКЖЕ ВНЕШНИХ ФАКТОРОВ, ВЛИЯЮЩИХ НА ЕГО СТОИМОСТЬ

В данном разделе приводится, по возможности, наиболее актуальная информация в соответствии с имеющимися в открытых источниках информации обзорами, публикуемыми профессиональными аналитиками. При этом учитывается, что обзоры, максимально приближенные к дате, зачастую еще не сформированы, а имеющиеся обзоры охватывают не все сегменты рынка, поэтому часть сведений, приводимых в данном разделе, относится к более ранним датам.

9.1. Анализ влияния общей политической и социально-экономической обстановки в стране и регионе расположения объекта оценки на рынок оцениваемого объекта

Рынок недвижимости, как совокупность общественно-экономических отношений по владению и перераспределению прав на объекты недвижимости, опирается на все сферы общественных отношений: политические, экономические, социальные и другие. Состояние мировой экономики, международные отношения и внешнеполитические события, общественно-экономический строй, законодательная, налоговая и финансово-кредитная системы страны, состояние макроэкономики, уровень и перспективы развития региона местонахождения объекта, прямо и косвенно влияющие на предпринимательскую и инвестиционную активность, на доходы и накопления населения и бизнеса, на поведение участников рынка, оказывают прямое воздействие на состояние и динамику рынка недвижимости страны в целом и рынка каждого региона.

Основные внешнеполитические события и положение России в мире[3]

Мир всё время изменяется: одни страны конфликтуют и разделяются, другие сотрудничают и объединяются, экономика одних развивается, других – падает, меняются мировые ресурсные, торговые и финансовые потоки, меняется уровень жизни и благосостояние народов разных стран. Сегодня страны Европы, где ранее размещались центры самых могущественных империй и в течение нескольких столетий наблюдался расцвет всех сфер жизни, испытывают ресурсный дефицит и рецессии экономик, а страны Азии, Африки, Латинской Америки, ранее колониально зависимые от европейских метрополий и где прежде практически отсутствовала промышленность, развиваются, повышая уровень жизни своего населения. В мире обостряется конкуренция за энергетические и сырьевые ресурсы, за интеллектуальный потенциал и передовые технологии, за экологически чистую среду проживания и чистые продукты питания. Всё это происходит на фоне кризиса Бреттон-Вудской системы мировых денежных отношений, основанной на эмиссии доллара США, ставшей главной опорой неоколониальной экспансии и гегемонии США и других стран Запада, но необеспеченной реальным экономическим ростом этих стран. Финансовое доминирование Запада сопровождается полным военных контролем (около 800 военных баз НАТО в 177 странах мира) и регулярными актами агрессии в отношении стран, заявивших о своей самостоятельности и независимости. В минувшее и начинающееся столетие Западом организованы и финансированы все войны и «цветные революции», свержение национальных правительств и массовые беспорядки во всех частях мира: Первая и Вторая мировые войны, в Корее и Вьетнаме, в Чехословакии и Югославии, в Тунисе и Ливии, в Ираке и Сирии, в Венесуэле, Белорусии и Казахстане, а также другие военные конфликты с целью захвата и контроля ресурсов.

В этих же целях осуществляется военное давление и сдерживание экономического развития России (а прежде - СССР), как главного геополитического и военного конкурента. Запад окружил российские границы военными базами (более 400), вводит против России всё новые и новые экономические, финансовые и политические санкции и, используя полную зависимость всего мира от доллара, бесцеремонно нарушая международные торгово-экономические соглашения и частное право, заставляет другие страны следовать этим санкциям. Эти действия направлены на полную

3 Социально-экономическое положение России; https://rosstat.gov.ru/storage/mediabank/osn-10-2022.pdf; http://www.cbr.ru/ http://www.cbr.ru/statistics/macro_itm/svs/; https://minfin.gov.ru/ru/perfomance/public_debt/external/structure/?id_38=69444-gosudarstvennyi_vneshnii_dolg_rossiiskoi_federatsii_2011-2022_gg; https://rosreestr.gov.ru/open-service/statistika-i-analitika/statisticheskaya-otchetnost/,

экономическую и политическую блокаду России, дестабилизацию экономики, финансовой и политической системы с целью уничтожения или ослабления государства и взятия под полный контроль территории и ресурсов. Разжигание национальной розни в Казахстане, Киргизии, Азербайджане, Армении, прибалтийских странах, нацистский переворот на Украине и снабжение неонацистского режима оружием и наемниками подтверждают агрессивный характер глобального капитала и показывают, что Запад постоянно нуждается в дестабилизации и разжигает войны с целью разрешения своих экономических проблем (ограниченность природных ресурсов, ограниченность рынков, стагфляция, огромный госдолг, отраслевые дисбалансы, необеспеченность доллара) и внутриполитических кризисов и социальных конфликтов.

США, в нарушение основополагающих норм международного права, фактически украли размещенные за рубежом российские валютные резервы в сумме около 300 млрд. долл., отключили крупнейшие российские банки от международной системы SWIFT, блокируют российскую внешнюю торговлю, арестовывают собственность, закрыли небо для российских авиакомпаний, обязали международные компании покинуть российский рынок. В этой же цепи событий – повреждение морских участков газопроводов Северный поток 1 и 2, поставляющих российский газ в Западную Европу. Такие действия окончательно подрывают отношения с Западом, компрометируют доллар и евро, как валюты международных сделок и накопления резервов, подрывают доверие к США, ранее претендовавших на международное лидерство и справедливую экономическую конкуренцию.

Россия занимает центральное место на крупнейшем материке Земли и обладает самой большой территорией с транспортными выходами в любую страну мира и самыми крупными запасами ключевых природных и энергетических ресурсов. Наша страна лидирует среди всех стран мира по площади лесов, чернозёмов и запасам пресной воды, по количеству запасов природного газа и древесины, занимает второе место в мире по запасам угля, третье - по месторождениям золота, первое – по добыче палладия, третье - по добыче никеля, первое - по производству неона, второе - по редкоземельным минералам и другим ресурсам, являющимся основой развития самых передовых современных технологий. Российская Федерация унаследовала от СССР вторую по мощности в мире после США энергетическую систему (электростанции, месторождения нефтегазового сектора, геологоразведка и наука, магистральные, распределительные сети и трубопроводы), имеет тяжёлую и машиностроительную индустрию, передовую оборонную промышленность, сильнейший научно-исследовательский потенциал, одну из самых лучших высшую школу, всеобщее универсальное среднее и профессиональное образование, системное здравоохранение и социальное обеспечение граждан. Россия является одним из пяти постоянных членов Совета безопасности ООН и, имея мощнейший военный потенциал, играет ведущую геополитическую роль в мире.

Наша страна интегрирована в мировую экономику. Построены и работают трансграничные газо- и нефтепроводы: в Западную Европу, Юго-Восточную Азию и на Дальний Восток. Например, в 2021 году страны Европейского Союза получали от России 27% всей покупаемой ими нефти, 45% газа и 46% угля. Россия – крупнейший в мире поставщик черных и цветных металлов, удобрений, зерна, подсолнечного масла, урана, вооружений и военной техники. Это помогает развивать национальную экономику, исполнять социальные обязательства и федеральные программы развития, накапливать золотовалютные резервы. Однако, эта же интегрированность в мировую экономику и высокая зависимость госбюджета от импорта создали в условиях западных санкций и критически высокие риски для отечественной экономики, для дальнейшего социального развития страны. В 2012 году, предвидя, что мир идет к расколу, в стране была принята госпрограмма развития сельского хозяйства, а в 2015-м создана Правительственная комиссия по импортозамещению.

Агрессивное наступление Запада по всему миру (военное, в политике и экономике) и ответные защитные меры России на фоне структурного, сырьевого и энергетического кризисов мировой капиталистической системы, на фоне высокого уровня технологического и информационного развития мирового сообщества, на фоне неравномерного развития национальных государств ведут к изменениям сложившихся международных отношений, к изменению однополярного мироустройства.

Мир окончательно сползает к длительному глобальному противостоянию между крупнейшими мировыми центрами и разделяется на новые зоны влияния: Индия, Китай, Россия, США. При этом, хотя ещё не дошло до открытой войны между этими центрами, перспективы для разрешения этого противостояния в ближайшие годы не просматриваются. Пока какие-то стороны не потерпят поражение, пока не установятся новые принципы и правила международных взаимоотношений, валютные и торговые нормы, пока не стабилизируются экономики этих центральных полюсов, мир и многие регионы будут испытывать большие политические и экономические изменения.

Основные экономические показатели России

(по данным Росстата (вторая оценка): https://rosstat.gov.ru/storage/mediabank/osn-10-2022.pdf,

(в сопоставимых ценах)

№		2021г. млрд.руб.	2021г. +/- % г/г	9 мес. 2022г. +/- % г/г
1.	Валовой внутренний продукт	**131015,0**	**+4,7**	**-1,7**
2.	Инвестиции в основной капитал	**22945,4**	**+7,7**	**+5,9**
3.	Реальные располагаемые денежные доходы населения (за вычетом выплат по кредитам и страховых)		**+3,1**	**-1,7**
			2021г. +/- % г/г	**Янв-окт 2022г. +/- % г/г**
4.	Промышленное производство		**+5,3**	**+0,1**
5.	Продукция сельского хозяйства		**+1,9**	**+5,0**
6.	Строительство (объем СМР в сопоставимых ценах)		**+6,0**	**+5,8**
7.	Введено в эксплуатацию общей площади зданий, млн. кв.м.			
8.	- жилых помещений		**+12,7**	**+21,5**
9.	- нежилых помещений		**+10,5**	**-3,5**
10.	Пассажирооборот транспорта общего пользования, млрд пасс-км		**+39,6**	**+0,9**
11.	Грузооборот транспорта, млрд т-км		**+5,3**	**-2,1**
12.	в том числе, железнодорожного транспорта (около 50%)		**+3,4**	**0,0**
13.	Трубопроводного (около 43%)		**+7,4**	**-4,3**
14.	Автомобильного (около 6%)		**+5,0**	**+1,9**
15.	Оборот розничной торговли, млрд рублей		**+7,3**	**-5,9**
16.	Объем платных услуг населению, млрд. руб.		**+14,1**	**+3,5**
17.	Оборот общественного питания, млрд. руб.		**+23,5**	**+2,9**
18.	Среднемесячная начисленная заработная плата работников организаций, руб.:			янв-**сент** 2022
19.	- номинальная		**+9,8**	**+12,6**
20.	- реальная (учитывает инфляцию)		**+2,9**	**+2,0**
21.	Ключевая ставка ЦБР с **19.09.2022г.** составляет, %:		**+8,5**	**+7,5**
22.	Инфляция (годовая) на конец **сентября 2022** года (г/г)			
23.	- производственная		**+28,6**	**+14,4**
24.	- потребительская		**+6,7**	**+14,1**

(в текущих ценах)

		2021/2020, %	На 01.10.2022, %
25.	Сальдированный финансовый результат организаций (без субъектов малого предпринимательства, кредитных организаций, государственных (муниципальных) учреждений, некредитных финансовых организаций) в действующих ценах	**+2,6р** (в основном за счет сырьевых отраслей 2,6-6,4 р)	**-2,7**
26.	Кредиторская задолженность организаций	**+18,8**	**+19,1**
27.	- просроченная кредиторская задолженность	**5,9** % от кредиторск задолж	**4,9** % от кредиторск
28.	Сумма средств организаций на счетах в банках	**+19,5**	**+29,9**
29.	Задолженность по кредитам, выданным физическим лицам	**+23,9**	**+10,3**
30.	- задолженность по ипотечным жил. кредитам	**+25,1**	**+10,6**
31.	- просроченная задолженность по ипотечным кредитам от общей задолженности по ипотечным кредитам	**0,6%**	**0,5%**
32.	Средства (вклады, депозиты) физических лиц, привлечённые банками	**+5,5**	**+0,1**
33.	Доходы консолидированного бюджета		**+20,0**
34.	Международные резервы (ЗВР), на **25.11**.22г. **567,5** млрд. долл. США	**+8,3**	**-8,4**

		2021/2020, %	На 01.10.2022, %
35.	Фонд национального благосостояния на 01.**11**.22г. **11,4** трлн. руб. или **184,8** млрд. долл. США (**8,5 %** от ВВП)	**-0,5**	**-18,0**
36.	Государственный внешний долг, на 01.**11**.22г. **56,0** млрд. долл. США	**+5,3**	**-5,6**

Выводы и перспективы российской экономики

По сравнению с прошлым 2021 годом макроэкономические показатели страны несколько ухудшились. Коронавирусная пандемия 2020 года негативно отразилась на всей мировой экономике. Остановка работы большинства предприятий, раздача денег и дешевых кредитов населению и бизнесу привели к отраслевым дисбалансам в экономике и логистике, к экономически необеспеченному росту денежной массы и росту инфляции, к росту задолженности многих предприятий, организаций и физических лиц во всех странах мира.

Российская экономика, зависящая от мировой долларовой системы и от импорта оборудования, машин, запасных частей, электроники и пр., испытала те же негативные тенденции, как и вся мировая: замедление роста ВВП, снижение роста промышленного производства, снижение розничного товарооборота и объемов грузоперевозок, рост инфляции, рост задолженности организаций и физических лиц, снижение доходов большинства населения. К этому добавилось влияние финансовых и торговых санкций Запада, направленных на полную изоляцию России. Вместе с тем, эти санкции как цепная реакция ударили по всей мировой экономике, прежде всего, европейской: высокая инфляция, повышение процентных ставок, структурный кризис, нарушение логистических связей ведут к неконтролируемому спаду экономики и политической дестабилизации стран.

В этих условиях Правительство принимает определенные адресные меры финансовой поддержки и контроля, госрегулирования, стимулирования, помощи и поддержки производящих и других перспективных отраслей и предприятий, восстановление и развитие которых должно стать основой развития остальных отраслей экономики. Структурная перестройка экономики потребует времени и средств, что отрицательно отразится на занятости и доходах бизнеса и населения в ближайшие 3-5 лет. Для большинства населения более востребованными будут продукты питания и промышленные товары первой необходимости, нежели дорогостоящие товары.

Считаем, что перед лицом небывалого мирового экономического и политического кризиса, учитывая высокую обороноспособность, огромные ресурсные возможности, низкий государственный внешний долг и значительные накопленные средства Фонда национального благосостояния, Россия, находится в менее уязвимом положении по сравнению с другими ключевыми странами. Россия является и останется одной из самых влиятельных, политически и экономически стабильных и инвестиционно перспективных стран.

Тенденции и перспективы на рынке недвижимости

Вброс денег в экономику в связи с коронавирусной пандемией, государственное стимулирование ипотеки с целью поддержки экономики и строительной отрасли, рост номинальных зарплат и выплаты с целью поддержки населения в условиях потребительской инфляции, а также бурный рост цен стройматериалов в 2021 году повлекли ажиотажный, но экономически необоснованный рост цен на рынке недвижимости.

Период 2021 – 1 кв.2022 года отмечен высоким ростом цен жилой недвижимости:

- новых квартир в среднем по РФ на 67%,
- квартир вторичного рынка – на 54%,
- индивидуальных домов – на 33%,
- земельных участков для жилищного строительства – на 18%.

Но военные события на Украине подействовали на спрос сдерживающе и в течение 2-го кв. 2022 года активность рынка резко снизилась. По данным Росреестра, за январь-сентябрь 2022 год заключено

533,7 тыс. договоров участия в долевом строительстве, что на 16% меньше, чем за тот же период 2021 года. Снижаются и цены сделок.

Отставание темпов строительства от темпов ввода в эксплуатацию недостроенного ранее жилья по причине значительного роста цен стройматериалов, номинальных зарплат и, как следствие, себестоимости СМР, ведет в дальнейшем к ещё большему спаду темпов строительства, спаду производства стройматериалов и металлов, грузоперевозок и многих других смежных со строительством отраслей (производство и предоставление строительных машин и механизмов, производство мебели, сантехники и электрооборудования, логистика, кредитование, реклама, риелторский бизнес). Разрыв связей с поставщиками импортных материалов и изделий, которые ранее активно использовались в строительстве жилья бизнес- и премиум-класса, потенциально ведет к росту цен элитного жилья. Все эти обстоятельства ведут к нарушению баланса в строительной инфраструктуре, к перекосам цен, снижению спроса и количества сделок на рынке. Поэтому, учитывая глубину сложившихся межотраслевых перекосов и негативную тенденцию макроэкономических показателей и снижения доходов большинства населения, малого и среднего бизнеса, предполагаем, что рынок первичной недвижимости продолжит фазу спада. Льготные ипотечные программы для отдельных категорий граждан могут лишь временно поддержать рынок. Возможно, драйвером сохранения строительного сектора могли бы стать долгосрочные комплексные программы регионального развития территорий, а также восстановление объектов на вновь принятых территориях ЛНР, ДНР, Запорожской и Херсонской областей. В любом случае, государство будет, в целом, поддерживать строительную отрасль и стабильность на рынке недвижимости.

Потенциальным покупателям следует учитывать, что в условиях общего спада строительства и банкротства подрядчиков появится вероятность «заморозки» объектов, которые сейчас находятся в начальной стадии строительства. В связи с этим риелторы рекомендуют покупать квартиры на вторичном рынке или в новостройке с высокой степенью готовности.

Рынок вторичного жилья в части спроса и ценообразования ориентируется на рынок новостроек и также корректируется. Объём предложения объектов уменьшается из-за неопределенности перспективы на рынке и в целом в экономике. В 2023 году рынок сбалансируется по мере стабилизации политической и экономической ситуации.

Рынок аренды ожидает небольшое снижение спроса и коррекция по причине снижения экономической активности населения и бизнеса в условиях ухудшения общеэкономических показателей и структурных изменений в экономике.

В целом, цены продажи и аренды будут корректироваться: с одной стороны, в соответствии с ростом себестоимости строительства, связанным со снижением объемов СМР, и затрат на содержание объектов (которые, предположительно, будут расти в пределах инфляции в связи с обесцениванием денег на фоне структурных экономических изменений), с другой стороны, вероятный в таком случае рост цен и ставок аренды будет ограничен пониженным спросом на дорогостоящие товары (объекты недвижимости) на фоне снижения доходов населения и бизнеса, а также на фоне снижения потребительской и деловой уверенности.

Выводы

1. Ресурсные возможности страны (кадровые, научные, энергетические, сырьевые) и крепкое государство, обеспечивающее национальную безопасность и внутреннюю стабильность, развитие территорий и инфраструктуры, а также лучшее экономическое положение России по сравнению с другими странами в условиях мирового экономического и политического кризиса, при условии активного участия государства, дают все возможности быстро восстановить финансовую стабильность и отраслевую сбалансированность экономики. Сокращение импортозависимости и бóльшая автономизация российской экономики в условиях исчерпания мировых природных ресурсов, а также высокая емкость рынка, позволяют выгодно для интересов страны рационализировать отраслевую

структуру, обеспечить стабильность и активность на всех рынках (включая рынок недвижимости) и стабильность роста доходов населения и бизнеса.

2. Большая территория страны и полная обеспеченность энергией и всеми необходимыми минералами дают несравнимую с другими странами возможность развития промышленности стройматериалов, строительства жилья, складов, объектов торговли и сферы услуг, производственных цехов, коммунальных и других вспомогательных зданий, инженерной инфраструктуры и транспортных коммуникаций.

По мере развития рынка недвижимости и строительных технологий предъявляются повышенные требования к качеству строительства и функциональным и эксплуатационным свойствам зданий. Коррекция цен будет способствовать здоровой конкуренции на рынке, повышению качества работ и степени готовности объектов, сдаваемых в эксплуатацию.

Активное участие государства в формировании сбалансированной отраслевой структуры экономики приведет к стабильному росту доходов и к восстановлению спроса на новые и реконструированные здания и помещения. Востребованными будут качественные комфортабельное квартиры и индивидуальные жилые дома с возможностью онлайн-работы и полноценного отдыха, уличных прогулок и занятий спортом.

3. Ситуация с быстрым распространением пандемии и закрытием границ стран показала большие перспективы развития внутреннего туризма, индустрии краткосрочного отдыха выходного дня, водного отдыха, что влечёт развитие и строительство отечественной рекреационной инфраструктуры (гостиницы, дома отдыха и санатории, пляжи и аттракционы, внутренние дороги, придорожный и прибрежный сервис, рекреационное благоустройство и инфраструктура населенных пунктов).

4. Рынок достаточно сбалансирован, но даже при ухудшении макроэкономических показателей, в условиях инфляции не следует ожидать ощутимого снижения цен на недвижимость и ставок аренды. Скорее, продавцы снимут с продажи свои объекты и дождутся новой активизации рынка, чем поспешат расстаться со своим весомым активом. В таких условиях объем сделок сократится, а покупателям, число которых тоже уменьшится в связи со снижением доходов населения, можно просить большую скидку на торг.

- На протяжении последних тридцати лет инвестиции в недвижимость были и остаются одним из самых выгодных вариантов накопления средств, превышая индекс цены золота за этот же период почти вдвое. Следовательно, в условиях начала структурного экономического кризиса и высокой инфляции приобретение качественной и перспективной недвижимости является хорошим средством сохранения и накопления средств. Это перспективные земельные участки, комфортабельные квартиры («первичка» и качественная «вторичка»), капитальные индивидуальные дома в городе и пригороде со всей инфраструктурой, перспективная коммерческая недвижимость (нежилые помещения в узловых городских зонах, склады с развитой инфраструктурой, энергетически обеспеченные цеха и комплексы, объекты рекреационного назначения, туристического сервиса и бизнеса развлечений).

9.2. Определение сегмента рынка, к которому принадлежит оцениваемый объект

В России рынок недвижимости традиционно классифицируется по назначению:

- ✓ рынок жилья;
- ✓ рынок коммерческой недвижимости.

В соответствии с общепринятой классификацией профессиональных операторов рынка недвижимости все объекты недвижимости можно отнести к какому-либо сегменту рынка. В таблице ниже приведена классификация рынков недвижимости.

Таблица 9.2-1 Классификация рынков недвижимости

Признак классификации	Виды рынков
Вид объекта	Земельный, зданий, сооружений, предприятий, помещений, многолетних насаждений, вещных прав, иных объектов
Географический (территориальный)	Местный, городской, региональный, национальный, мировой
Функциональное назначение	Производственных и складских помещений, жилищный, непроизводственных зданий и помещений
Степень готовности к эксплуатации	Существующих объектов, незавершенного строительства, нового строительства
Тип участников	Индивидуальных продавцов и покупателей, промежуточных продавцов, муниципальных образований, коммерческих организаций
Вид сделок	Купли – продажи, аренды, ипотеки, вещных прав
Отраслевая принадлежность	Промышленных объектов, сельскохозяйственных объектов, общественных зданий, другие
Форма собственности	Государственных и муниципальных объектов, частных
Способ совершения сделок	Первичный и вторичный, организованный и неорганизованный, биржевой и внебиржевой, традиционный и компьютеризированный

Источник: составлено Оценщиком

Так как, согласно документам на объект оценки, предоставленным Заказчиком, объектом оценки является право собственности на земельный участок сельскохозяйственного назначения, Оценщик делает вывод, что объект оценки относится к сегменту земельных участков для жилищного строительства.

9.3. Анализ оптового рынка земельных участков Московской области

Анализ рынка земельных участков Московской области говорит о том, что дефицит предложений по продаже земельных участков отсутствует и в свободном доступе имеется множество земельных участков различных категорий выставленных на продажу.[4]

Как видно из диаграммы, представленной на Рисунке 1, большинство земельных участков, предлагаемых к реализации, составляют земельные участки под ИЖС – 71% от общего количества предложений по продаже земельных участков, на втором месте земельные участки сельскохозяйственного назначения – 26%, далее следуют земельные участки промышленного назначения – 3%.

Рисунок 9-1. Распределение совокупного предложения по реализации земельных участков Московской области по категориям

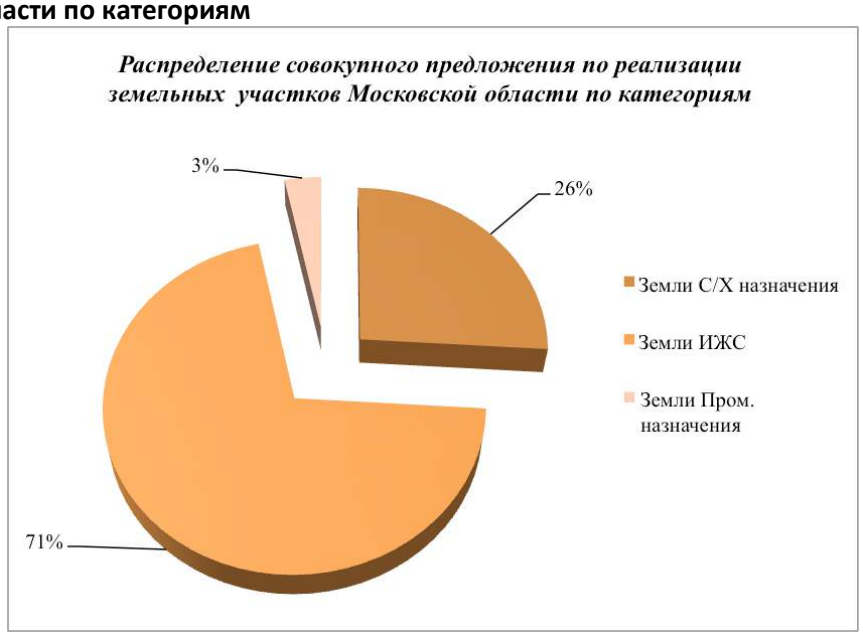

Если говорить о количестве предложений по продаже земельных участков на рынке Московской области в зависимости от направления, то, как видно из диаграммы, представленной ниже на Рисунке

4 https://maxyline.ru/analitika/analiz-rynka-zemelnyh-uchastkov-moskovskoj-oblasti-na-konec-pervogo-polugodiya-2017-goda.html

2, лидирует Рижское направление, на втором месте Белорусское, далее следуют Курское, Казанское и Ленинградское. Распределение совокупного предложения по реализации земельных участков по направлениям Московской области, выглядит следующим образом:

Рисунок 9-2. Распределение совокупного предложения по реализации земельных участков по направлениям Московской области

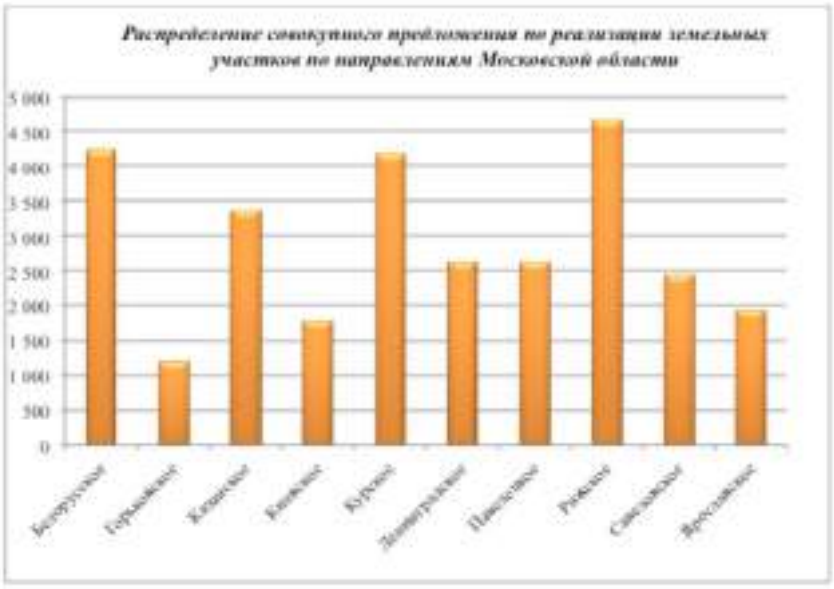

С начала 2015 года и по настоящее время эксперты наблюдают тенденцию – отсутствие спекулятивного спроса. Земельный участок как актив на балансе сегодня достаточно затратный объект. Законодательные инициативы обязывают осваивать земельные участки в собственности по назначению. При этом произошло значительное повышение налоговых отчислений.

Заметно востребованной стала услуга «ленд-девелопмента», задачей которой является маркетинговая, техническая и юридическая проработка земельного участка к началу строительного процесса. В условиях кризиса, сниженного уровня платежеспособного спроса и отсутствия спекулятивного характера сделок на рынке земли, ленд-девелопмент становится обязательной составляющей для продажи участка.

Сегодня, подготовленный к строительству участок может стоить в два-три раза больше, чем неподготовленный участок в той же локации. Учитывая одинаковую стоимость подготовки, наибольшее количество таких участков расположено вблизи МКАД.

В таблице ниже, на основании проведенного анализа стоимости земельных участков, в зависимости от направления и категории, выведены средневзвешенные стоимости за 1 сотку земли в рублях, в зависимости от удаления от МКАД.

Таблица 9.3-1 Средневзвешенная стоимость 1 сотки земли по категориям земельных участков в зависимости от направления Московской области и удаленности от МКАД

		Средняя стоимость руб./сот. С/Х			Средняя стоимость руб./сот. ИЖС			Средняя стоимость руб./сот. Пром. назначения		
№ п/п	Направление	до 15 км от МКАД	от 15 км до 50 км от МКАД	от 50 км от МКАД	до 15 км от МКАД	от 15 км до 50 км от МКАД	от 50 км от МКАД	до 15 км от МКАД	от 15 км до 50 км от МКАД	от 50 км от МКАД
1	Белорусское	581 284	316 464	68 126	1 395 543	681 544	144 050	1 493 863	645 302	118 834
2	Горьковское	523 795	114 525	75 837	564 165	183 324	81 942	868 761	249 203	109 851
3	Казанское	489 694	139 084	48 155	405 447	119 845	55 916	505 896	143 638	108 898
4	Киевское	619 083	227 257	67 277	701 132	224 913	114 982	918 265	315 825	185 392
5	Курское	468 196	477 560	64 242	554 820	168 535	22 474	715 877	250 952	83 403
6	Ленинградское	478 385	137 717	56 723	620 311	149 817	75 193	462 385	219 962	104 960
7	Новорижское	385 447	147 288	64 374	355 891	115 879	47 916	413 756	165 614	67 584
8	Рижское	772 893	425 888	99 662	1 162 335	441 649	52 986	910 316	328 139	67 127
9	Самодомское	445 261	148 627	64 362	656 260	209 772	68 761	588 896	165 168	99 203
10	Ярославское	484 812	189 384	68 873	507 429	197 838	79 934	642 289	190 836	56 846

Как видно из Таблицы самыми дорогими направлениями по продаже земельных участков на удалении до 15 км от МКАД, независимо от категории участка, являются Белорусское, Рижское и Киевское. На удалении от 15 км до 50 км от МКАД самыми дорогими направлениями для участков сельскохозяйственного назначения являются Курское, Рижское, Белорусское; для участков ИЖС – Белорусское, Рижское, Киевское; для участков промышленного назначения – Белорусское, Рижское, Киевское.

На удалении от 50 км от МКАД самыми дорогими направлениями для участков сельскохозяйственного назначения являются Рижское, Горьковское, Белорусское; для участков ИЖС – Белорусское, Киевское, Рижское; для участков промышленного назначения – Киевское, Белорусское, Горьковское.

По данным произведенного анализа в Таблице, которая представлена ниже, указаны диапазоны стоимости 1 сотки земли по направлениям в зависимости от категории участка, а так же удаленности от МКАД.

Таблица 9.3-2 Диапазоны стоимости 1 сотки земли по категориям земельных участков в зависимости от направления Московской области и удаленности от МКАД

			Диапазон руб./сот. С/Х			Диапазон руб./сот. ИЖС			Диапазон руб./сот. Пром. назначения		
№ п/п	Направление	Диапазон	до 15 км от МКАД	от 15 км до 50 км от МКАД	от 50 км от МКАД	до 15 км от МКАД	от 15 км до 50 км от МКАД	от 50 км от МКАД	до 15 км от МКАД	от 15 км до 50 км от МКАД	от 50 км от МКАД
1	Белорусское	min	118 750	21 853	1 500	258 333	70 000	14 286	13 500	7 647	32 267
		max	4 095 000	900 000	318 000	7 199 277	3 900 000	2 631 579	4 095 000	2 500 000	290 000
2	Горьковское	min	100 000	3 878	3 000	100 000	47 417	22 222	23 579	52 632	51 653
		max	2 100 000	400 000	300 000	1 000 000	811 111	270 000	2 906 977	923 888	225 000
3	Казанское	min	62 500	2 200	1 797	79 167	18 000	5 594	131 579	10 891	28 455
		max	882 333	550 000	150 302	1 431 718	538 922	192 231	2 180 000	500 000	350 000
4	Киевское	min	233 333	2 606	3 333	127 273	100 000	15 773	350 000	65 306	160 000
		max	1 666 667	836 364	233 333	2 408 762	1 065 000	783 333	1 794 872	780 000	288 889
5	Курское	min	133 333	18 438	6 272	183 333	7 917	7 000	15 983	18 784	2 400
		max	1 227 273	750 000	180 000	2 609 100	750 000	77 193	1 851 882	708 333	184 906
6	Ленинградское	min	111 940	12 414	1 855	10 000	25 903	13 000	25 463	11 000	4 987
		max	1 398 873	642 714	307 167	4 000 000	583 333	313 043	1 300 000	1 000 000	357 143
7	Павелецкое	min	74 333	4 000	4 471	118 750	9 500	8 750	110 000	21 127	8 140
		max	875 000	550 000	430 000	800 000	750 000	150 000	1 367 521	1 199 333	300 000
8	Рижское	min	162 500	21 853	2 692	277 778	5 098	7 000	165 217	30 303	17 678
		max	3 217 500	2 250 000	558 000	17 896 920	3 877 668	594 184	2 457 000	1 307 420	142 857
9	Савеловское	min	121 429	1 538	1 100	164 286	28 333	20 000	300 000	61 798	25 926
		max	973 831	1 628 571	199 000	3 333 333	1 404 000	222 222	1 449 273	694 981	200 000
10	Ярославское	min	37 500	6 667	1 935	40 000	13 000	2 458	92 357	82 500	30 000
		max	3 038 303	1 500 000	1 000 000	2 456 348	835 714	416 667	2 063 600	906 250	98 000

Земли сельскохозяйственного назначения — это земли, которые располагаются за границами населенных пунктов, они предоставляются для сельскохозяйственных нужд и иных связанных с ними целей. Рынок земельных участков, как правило, отражает положение в той отрасли, для которой она предназначена.

Рынок земельных участков сельскохозяйственного назначения Московской области разнороден. Выделяются, как депрессивные районы, так и районы с высоким потенциалом, что и определяет относительный уровень цен земельных участков в данных районах.

Согласно Земельному кодексу РФ земли с/х назначения могут использоваться:

• для ведения сельскохозяйственного назначения;

• под крестьянско-фермерское хозяйство;

• для личного подсобного хозяйства, садоводства, животноводства, огородничества;

• для осуществления подготовки кадров в области сельского хозяйства;

• для сохранения и развития традиционного образа жизни, хозяйствования и промыслов общинами коренных малочисленных народов Севера, Сибири и Дальнего Востока;

• для предоставления земельных участков на период строительства дорог, линий электропередачи и др., при этом не меняя категорию земли;

• и прочее.

Можно выделить следующие диапазоны удаленности от МКАД, которые влияют на ликвидность земельных участков:

• 0-30 км от МКАД;

• 30-60 км от МКАД;

• 60-90 км от МКАД;

• свыше 90 км от МКАД.

Чем дальше от Москвы, тем ниже ликвидность земельных участков и тем стоимость их снижается. На расстоянии 0 до 30 км от МКАД земельные участки наиболее востребованы, причиной этому является активное строительство индивидуальных и малоэтажных домов, в таком случае земли сельскохозяйственного назначения покупают для перевода их в другую категорию.

В настоящее время рынок земли сельскохозяйственного назначения – это рынок покупателя. На рынке сложился значительный объем предложений, в следствие чего намечается тенденция на понижение стоимости. Предложение в большей степени превышает спрос. В связи с чем скидки на торг в среднем составляют 15-17%, иногда доходят до 25%. По некоторым участкам цены реальных сделок могут отличаться в несколько раз от цен предложений.

На сегодняшний день общее количество предложений земель сельскохозяйственного назначения в Московской области составляет: 218 предложений. Наибольшее количество предложений было представлено в Воскресенском районе (8,7%), Волоколамском районе (7,3%), Дмитровском районе (7,3%), Можайском районе (6,9%).

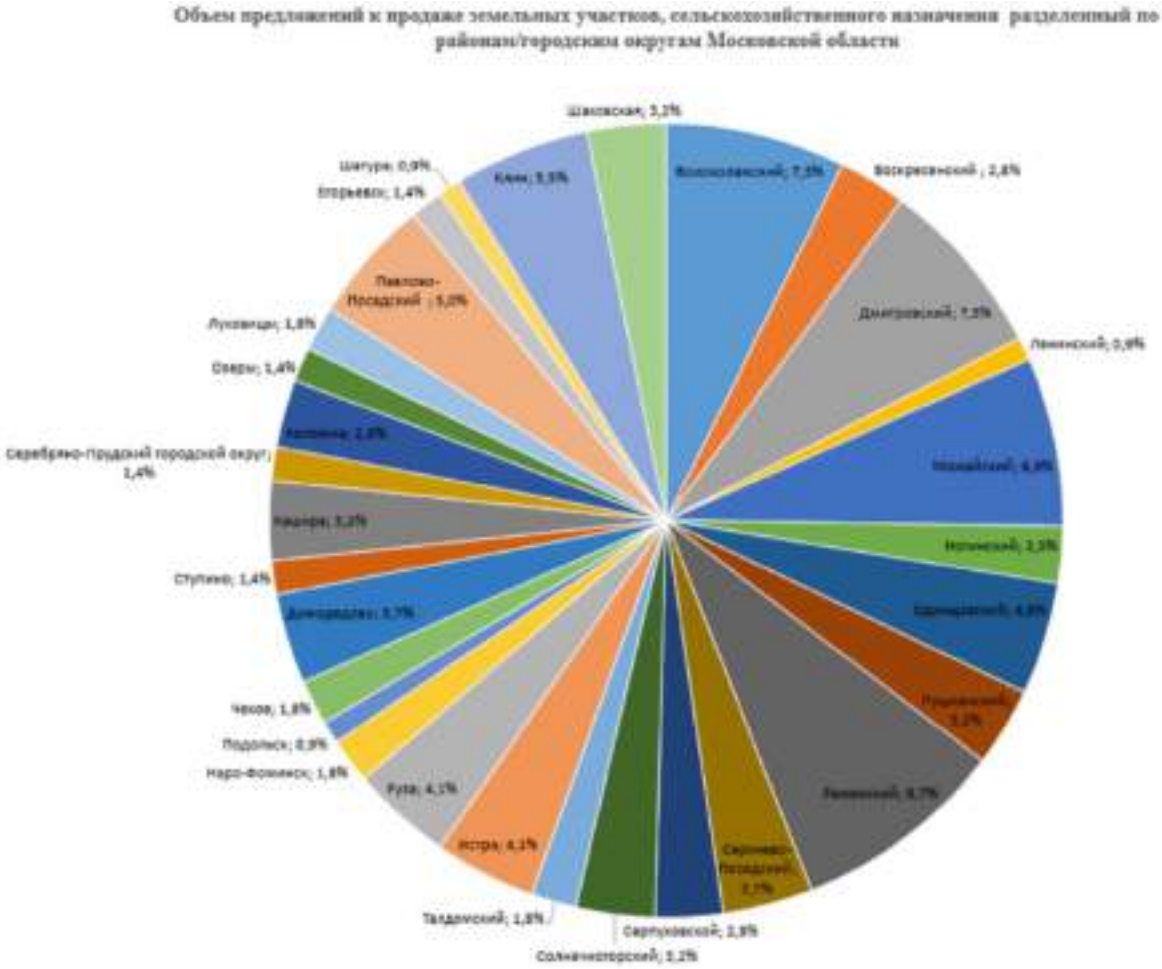

Площади, предлагаемых на продажу земельных участков, варьируются от 0,8 до 5790 Га, в среднем площадь составляет 80 Га. Таким образом, можно сказать, что большая часть предложений представлена крупными земельными участками, спрос на которые не так велик. В таблице ниже, на основании проведенного анализа стоимости земельных участков сельскохозяйственного назначения выведены диапазоны стоимости за 1 кв.м земли в рублях, в зависимости от местоположения.

№ п.п.	Район, городской округ	Минимальное значение, руб. за 1 кв.м	Максимальное значение, руб. руб. за 1 кв.м
1	Волоколамский	50	100
2	Воскресенский	20	150
3	Дмитровский	23	500
4	Ленинский	80	670
5	Можайский	7	161
6	Ногинский	30	313
7	Одинцовский	91	2 264
8	Пушкинский	120	493
9	Раменский	25	340
10	Сергиево-Посадский	8	40
11	Серпуховской	33	104
12	Солнечногорский	16	500
13	Талдомский	1	25
14	Истра	150	1 580
15	Руза	18	71
16	Наро-Фоминск	30	84
17	Чехов	42	494
18	Домодедово	57	1 439
19	Ступино	25	77
20	Кашира	10	70
21	Серебряно-Прудский городской округ	10	18
22	Коломна	11	97
23	Озеры	34	80
24	Луховицы	20	192
25	Павлово-Посадский	24	150
26	Егорьевск	1	10
27	Шатура	11	11
28	Клин	20	114
29	Шаховская	4	57

Из приведенной выше таблицы, видно, что по максимальной стоимости предлагались земельные участки в Одинцовском районе по стоимости 2 264 руб. за 1 кв.м, а по минимальной стоимости предлагались в Талдомском районе по стоимости 1 руб. за 1 кв.м. Данная тенденция обусловлена влиянием на стоимость таких факторов, как удаленность от Москвы, социально- экономическое развитие района, транспортная инфраструктура, наличие коммуникаций, площадь и прочие факторы.

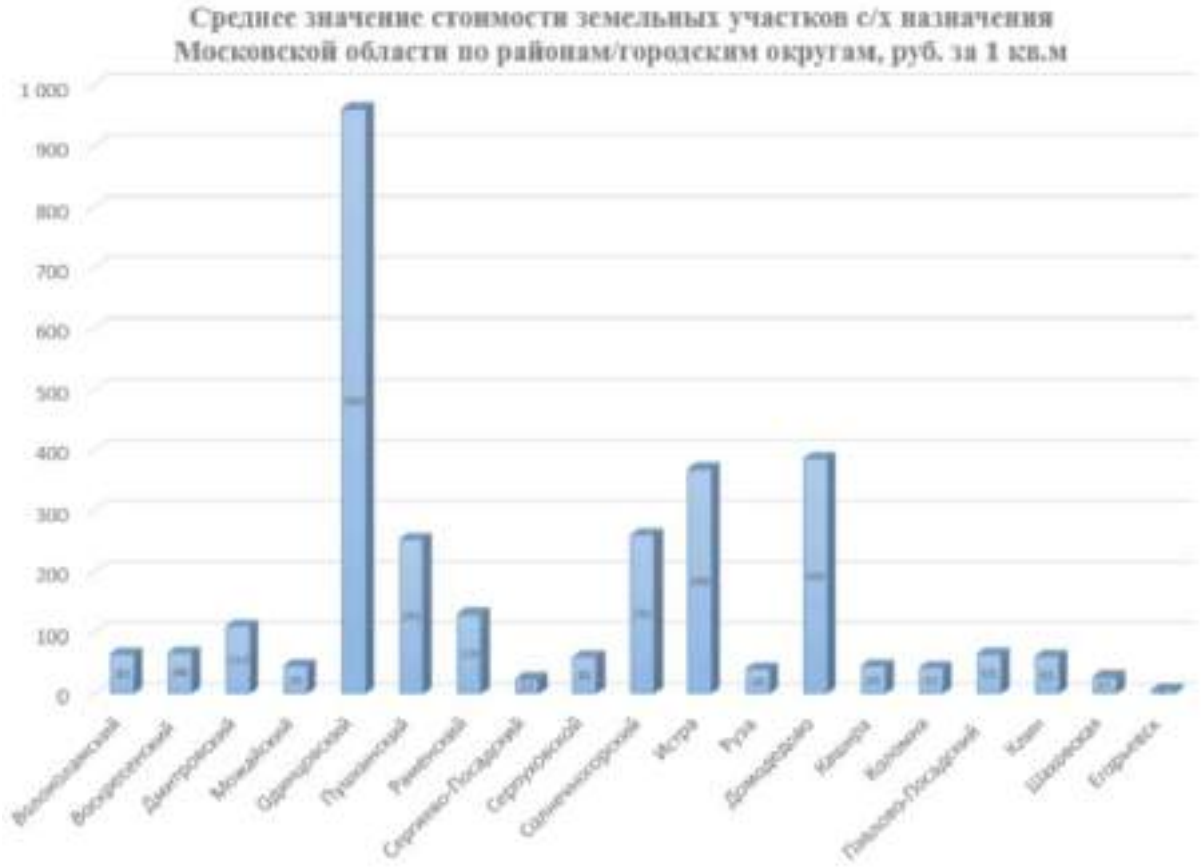

По данным мониторинга цен на конец января 2018 года, самая высокая средняя цена предложения на земельные участки сельскохозяйственного назначения сложилась в Одинцовском районе Московской области и составила – 960 руб./кв. м Самая низкая средняя цена предложения была обнаружена в городском округе Егорьевск – 5 руб./кв. м. В данном анализе использовались только те районы Московской области, в которых было подобрано значительное количество предложений. Средняя цена предложения земельных участков сельскохозяйственного назначения в целом по Московской области составляет около 225 руб./кв. м.

Таким образом, можно сказать, что на сегодняшний день рынок земельных участков сельскохозяйственного назначения из-за большого влияния политической и в следствие социально-экономической ситуации показывает значительное превышение предложений над спросом и относительно не высокие стоимости реальных сделок. Сроки экспозиции данных земельных участков варьируются от 6 месяцев до 1 года. В недалеком будущем при отсутствии значительного улучшения в состоянии экономики данные тенденции будут ухудшаться, при этом земельные участки вблизи Московской области (в зоне до 30 км от города) будут все также актуальны и востребованы из-за возможности перевода их в другую категорию земель и использование под набирающие популярность коттеджные поселки.[5]

5https://atlant-mos.com/images/analitic/stroitelstvo/Обзор%20рынка%20земель%20сельскохозяйственного%20назначения%20Московской%20области%20по%20состоянию%20на%20январь%202018%20года.pdf

9.4. Анализ фактических данных о ценах сделок и (или) предложений с объектами недвижимости из сегментов рынка, к которым может быть отнесен оцениваемый объект

Исследование публичной информации о ценах сделок на земельные участки показывает, что цены сделок, с одной стороны, носят конфиденциальный, закрытый характер и поэтому сведения о сделках малочисленны и недоступны. В такой ситуации Оценщик вынужден использовать цены предложений. Они публикуются преимущественно в электронных средствах информации (на интернет-сайтах агентств недвижимости и риэлторских компаний, интернет-порталах и досках объявлений и т.п).

При определении справедливой стоимости исследуемых земельных участков Оценщиком были проанализированы открытые источники информации о ценах предложений к продаже земельных участков на дату определения справедливой стоимости. По результатам анализа было отобрано достаточное количество предложений для проведения сравнительного анализа, которые представляют собой данные интернет ресурсов.

Таблица 9.4-1 Предложения по продаже земельных участков для жилищного строительства площадью.

№	Источник информации	Место нахождения	Удаленность от МКАД, км	Категория земель	Передаваемые права	Площадь участка, сот.	Инженерные коммуникации	Стоимость предложения за 1 сотку, руб.
1	https://move.ru/objects/moskovskaya_oblast_selo_strokino_ramenskiy_rayon_ulica_centralnaya_d_128_6818455688/	Московская область, Раменский район, с. Строкино	27	земли населенных пунктов	Собственность	100	По границе	105000
2	https://www.geodevelopment.ru/catalog/Prudki_231518/	Московская область, Раменский район, д. Прудки	35	земли населенных пунктов	собственность	2350	По границе	100000
3	http://www.invst.ru/prodaja/zemli_pod_zastroyku/uchastok_pod_izhs_u_reki_1_ga_p_gzhelka/	Московская область, Раменский район, п. Гжелка	45	земли населенных пунктов	собственность	100	По границе	80000
4	https://ramenskoye.cian.ru/sale/commercial/190877912/	Московская область, Раменский городской округ, Рыболовское с/пос	49	земли населенных пунктов	собственность	3345	По границе	7471
5	https://ramenskoye.cian.ru/sale/commercial/157924394/	Московская область, Раменский городской округ, Рыболовское с/пос	50	земли населенных пунктов	собственность	1115	По границе	10000
6	https://ramenskoye.cian.ru/sale/commercial/190877912/	Московская область, Раменский городской округ, Рыболовское с/пос	50	земли населенных пунктов	собственность	1115	По границе	10000
7	https://ramenskoye.cian.ru/sale/commercial/224034761/	Московская область, Раменский городской округ, Слободино деревня, ул. Новая, 11	51	земли населенных пунктов	собственность	735	По границе	12653

№	Источник информации	Место нахождения	Удаленность от МКАД, км	Категория земель	Передаваемые права	Площадь участка, сот.	Инженерные коммуникации	Стоимость предложения за 1 сотку, руб.
8	https://www.invst.ru/prodaja/zemli_pod_zastroyku/zemlya_pod_zastroyku_2_34_ga_ramenskiy_r_n_/	деревня Клишева, Раменский район, Московская область	40	земли населенных пунктов	собственность	234	По границе	170940
9	https://move.ru/objects/prodaetsya_zemlya_pod_ijs_ploschadyu_406_kvm_ploschadyu_4060_sotok_moskva_moskovskaya_oblast_ramenskoe_moskovskaya_ramenskiy_go_rybaki_6836322444/	Московская область, Раменский район, деревня Рыбаки	49	земли населенных пунктов	собственность	4060	По границе	29 556
10	https://move.ru/objects/prodaetsya_zemlya_pod_ijs_ploschadyu_186_kvm_ploschadyu_186_sotok_moskva_moskovskaya_oblast_ramenskoe_moskovskaya_ramenskiy_go_holudenevo_6837266563/	Московская область, Раменский район, деревня Холуденево	34	земли населенных пунктов	собственность	186	По границе	31 182
11	https://move.ru/objects/prodaetsya_zemlya_pod_ijs_ploschadyu_23700_kvm_ploschadyu_237_sotok_moskva_moskovskaya_oblast_ramenskoe_moskovskaya_ramenskiy_go_klisheva_6830186174/	Московская область, Раменский район, деревня Клишева	34	земли населенных пунктов	собственность	237	По границе	96 202
12	https://www.geodevelopment.ru/catalog/Prudki_231518/	Московская область, Раменский район, д. Прудки	35	земли населенных пунктов	собственность	2350	По границе	100 000
13	https://pro-ramenskoe.ru/board/0847260641-uchastok-267-ga-izhs-2	Московская область, деревня Бритово, Раменский район	33	земли населенных пунктов	собственность	267	По границе	93 633
14	https://move.ru/objects/troshkovo_6825745584/	"Московская область, Раменский р-н д. Трошково Трошково"	40	земли населенных пунктов	собственность	8	По границе	115 000
15	https://move.ru/objects/ramenskiy_rayon_derevnya_pervomayka_2268346574/	Московская область, деревня Первомайка, Раменский район	33	земли населенных пунктов	собственность	11	По границе	104 545
16	http://www.roszem.ru/land/591246/	Московская обл., Раменский р-н, д. Шмеленки	17	земли населенных пунктов	собственность	21	По границе	119 048
17	https://ramenskoye.cian.ru/sale/suburban/211360646/	Московская область, Раменское, р-н Северный, Раменье микрорайон	38	земли населенных пунктов	собственность	7,5	По границе	126 667
18	https://move.ru/objects/strokino_ulica_centralnaya_d_112_6812089217/	Москва. Раменское, Строкино, улица Центральная, 112	22	земли населенных пунктов	собственность	11	По границе	150 000
19	http://www.roszem.ru/land/591249/	Московская обл., Раменский р-н, д. Аксеново	27	земли населенных пунктов	собственность	12	По границе	156 667
20	http://www.roszem.ru/land/444514/	Московская обл., Раменский р-н, д. Строкино	22	земли населенных пунктов	собственность	6	По границе	166 667

№	Источник информации	Место нахождения	Удаленность от МКАД, км	Категория земель	Передаваемые права	Площадь участка, сот.	Инженерные коммуникации	Стоимость предложения за 1 сотку, руб.
21	https://ramenskoye.cian.ru/sale/suburban/157668771/	Московская область, Раменский район, Чулковское с/пос, с. Михайловская Слобода	25	земли населенных пунктов	собственность	11	По границе	150 000
22	http://www.roszem.ru/land/572679/	Московская область, Раменский район, Ильинский	15	земли населенных пунктов	собственность	13,5	По границе	125 926
23	https://ramenskoye.cian.ru/sale/suburban/6615436/	Московская область, Раменский район, д. Дьяково	35	земли населенных пунктов	собственность	12	По границе	187 500
24	https://ramenskoye.cian.ru/sale/suburban/148049555/	Московская область, Раменский район, Чулковское с/пос, д. Жуково	30	земли населенных пунктов	собственность	10	По границе	160 000
25	https://ramenskoye.cian.ru/sale/suburban/157093353/	Московская область, Раменский район, Софьинское с/пос, д. Паткино	28	земли населенных пунктов	собственность	14	По границе	150 000
26	https://move.ru/objects/ramenskiy_rayon_derevnya_metkomelino_2273813787/	Московская область, деревня Меткомелино, Раменский район	40	земли населенных пунктов	собственность	15	По границе	126 667
27	https://ramenskoye.cian.ru/sale/suburban/150302778/	Московская область, Раменский городской округ, Чулковское с/пос, Жуково деревня, ул. Приозерная, 9	31	земли населенных пунктов	собственность	10	По границе	165 000
28	https://ramenskoye.cian.ru/sale/suburban/148049555/	Московская область, Раменский район, Чулковское с/пос, д. Жуково	32	земли населенных пунктов	собственность	10	По границе	160 000
29	https://ramenskoye.cian.ru/sale/suburban/207418524/	Московская область, Раменское, р-н Северный, ул. Молодежная	35	земли населенных пунктов	собственность	6	По границе	150 000
30	https://ramenskoye.cian.ru/sale/suburban/213787972/	Московская область, Раменское, р-н Северный, ул. Сергия Радонежского	29	земли населенных пунктов	собственность	10	По границе	125 000
31	https://move.ru/objects/ramenskiy_rayon_derevnya_metkomelino_2273813787/	Московская область, деревня Меткомелино, Раменский район	40	земли населенных пунктов	собственность	15	По границе	126 667
32	https://ramenskoye.cian.ru/sale/suburban/207418524/	Московская область, Раменское, р-н Северный, ул. Молодежная	35	земли населенных пунктов	собственность	6	По границе	155 250
33	https://ramenskoye.cian.ru/sale/suburban/203035113/	Московская область, Раменское, д Клишева	36	земли населенных пунктов	собственность	6	По границе	119 167
34	https://move.ru/objects/moskovskaya_oblast_selo_eganovo_ramenskiy_rayon_ul_novostroyki_2149813095/	Московская область, село Еганово, Раменский район	26	земли населенных пунктов	собственность	15	По границе	146 667

№	Источник информации	Место нахождения	Удаленность от МКАД, км	Категория земель	Передаваемые права	Площадь участка, сот.	Инженерные коммуникации	Стоимость предложения за 1 сотку, руб.
35	https://move.ru/objects/moskovskaya_oblast_gorod_ramenskoe_ramenskiy_rayon_6804745158/	Московская область, город Раменское, Раменский район	35	земли населенных пунктов	собственность	12,9	По границе	108 000
36	https://ramenskoye.cian.ru/sale/suburban/203035113/	Московская область, Раменское, д Клишева	36	земли населенных пунктов	собственность	6	По границе	119 167
37	https://realty.yandex.ru/offer/2038975201901595392/	Московская область, Раменское, вблизи Борисоглебское озеро	34	земли населенных пунктов	собственность	10	По границе	160 000
38	https://rosrealt.ru/ramenskij-rajon/uchastok/443164	Московская область, Раменский р-н, с. Строкино	20	земли населенных пунктов	собственность	10	По границе	150 000
38	http://www.roszem.ru/land/591246/	Московская обл., Раменский р-н, д. Шмеленки	17	земли населенных пунктов	собственность	21	По границе	119 048
39	https://ramenskoye.cian.ru/sale/suburban/248689873/	Московская область, Раменский городской округ, Захарово село	37	земли населенных пунктов	собственность	15	По границе	113 333
40	https://ramenskoye.cian.ru/sale/suburban/242910313/	Московская область, Раменский р-н д. Редькино	31	земли населенных пунктов	собственность	6,5	По границе	113 231
41	https://move.ru/objects/prodaetsya_zemlya_pod_ijs_ploschadyu_1500_kvm_ploschadyu_15_sotok_moskva_moskovskaya_oblast_bronnicy_moskovskaya_ramenskiy_go_krivcy_priozernaya_ul_6843150786/	Московская область, Раменский р-н с. Кривцы	35	земли населенных пунктов	собственность	15	По границе	100 000
42	https://www.avito.ru/ramenskoe/zemelnye_uchastki/uchastok_3.15_ga_izhs_1978864765	Московская область, Раменский г.о., Раменское, Северный район, микрорайон Раменье	34	земли населенных пунктов	собственность	315,03	По границе	65 686
43	https://ramenskoye.cian.ru/sale/suburban/258146376/	Московская область, Раменский городской округ, Кривцы село, ул. Приозерная	35	земли населенных пунктов	собственность	10	По границе	105 000
44	https://ramenskoye.cian.ru/sale/suburban/255454839/	Московская область, Раменский городской округ, Кривцы село, ул. Приозерная	35	земли населенных пунктов	собственность	7,8	По границе	101 282
45	https://ramenskoye.cian.ru/sale/suburban/220393126/	Московская область, деревня Первомайка, Раменский район	38	земли населенных пунктов	собственность	7,2	По границе	100 000
46	https://www.geodevelopment.ru/catalog/Klisheva_243446/	Московская область, деревня Клишева, Раменский район	34	земли населенных пунктов	собственность	2500	По границе	50 000

№	Источник информации	Место нахождения	Удаленность от МКАД, км	Категория земель	Передаваемые права	Площадь участка, сот.	Инженерные коммуникации	Стоимость предложения за 1 сотку, руб.
47	https://ramenskoye.cian.ru/sale/suburban/266861967/	Московская область, Раменский городской округ, Гжель село	41	земли населенных пунктов	собственность	6	По границе	107 500
48	https://ramenskoye.cian.ru/sale/suburban/226628538/	Московская область, Раменский городской округ, Холуденево деревня, 15	33	земли населенных пунктов	собственность	13	По границе	107 692
49	https://ramenskoye.cian.ru/sale/suburban/220271517/	Московская область, Раменский городской округ, Кривцы село, Велино коттеджный поселок	35	земли населенных пунктов	собственность	14	По границе	100 000
50	https://ramenskoye.cian.ru/sale/suburban/277814283/	Московская область, Раменский городской округ, Кошерово деревня, ул. Новая, 2А	40	земли населенных пунктов	собственность	6	По границе	92 000
51	https://ramenskoye.cian.ru/sale/suburban/277814103/	Московская область, Раменский городской округ, Гжель село, ул. Центральная, 5А	40	земли населенных пунктов	собственность	7	По границе	91 857

Источник: данные Интернет, анализ Оценщика

Таблица 9.4-2 Диапазон цен предложений по продаже земельных участков для жилищного строительства площадью.

Минимальное значение стоимости 1 сотки, руб.	7471
Максимальное значение стоимости 1 сотки, руб.	170940

Источник: расчет Оценщика

Необходимо отметить, что приведенные диапазоны стоимости определены по предложениям о продаже аналогичных объектов, при этом на данном этапе не учитываются параметрические различия между оцениваемыми объектами и подобранными объектами-аналогами (местоположение, различие в общей площади, условие торга, дата предложения и т.п.). Конечная рыночная стоимость оцениваемых объектов может не попасть в выделенный диапазон после введения корректировок на параметрическое различие между оцениваемым объектом и подобранными объектами-аналогами.

9.5. Анализ основных факторов, влияющих на спрос, предложение и цены сопоставимых объектов недвижимости

Как выявил Оценщик в предыдущих пунктах данной главы, а также принимая во внимание теорию оценки, основными ценообразующими факторами для земельных участков, расположенных в Московской области, являются: имущественные права, условия финансирования, условия платежа и обстоятельства совершения сделки, динамика цен, функциональное назначение земельного участка (категория земель и разрешенное использование), местоположение, транспортная доступность, площадь.

Оценщик решил провести более подробный анализ основных ценообразущих факторов стоимости земельных участков в Московской области в целях корректного их учета в данном расчете справедливой стоимости оцениваемого земельного участка, а также продолжение анализа рынка земли Московской области.

Дата продажи

Сроки ликвидности, Сроки продажи, экспозиции - типичные для рынка земельных участков и массивов на 01.01.2023 года

01.01.2023

Источник информации: https://statrielt.ru/statistika-rynka/statistika-na-01-01-2023g/korrektirovki-stoimosti-zemli/3059-sroki-likvidnosti-sroki-prodazhi-ekspozitsii-tipichnye-dlya-rynka-zemelnykh-uchastkov-i-massivov-na-01-01-2023-goda

Таким образом, срок экспозиции земельных участков под индивидуальное жилищное строительство находится в интервале от 3 до 11 месяцев.

Условия сделки (корректировка на торг, уторгование)

Рынок недвижимости имеет ряд специфичных особенностей, одной из которых является возможность переговоров покупателя и продавца на предмет снижения цены предложения, причем данные переговоры достаточно часто приводят к положительному результату для покупателя. Цены объектов-аналогов являются ценами предложения. Реальные цены, по которым заключаются договора, как правило, ниже цен предложения.

Согласно исследованиям, проведенным ООО «Приволжский центр методического и

информационного обеспечения оценки», результаты которого приведены в справочнике «Справочник оценщика недвижимости-2022. Земельные участки. Часть 2». Нижний Новгород, 2022 год.:

Таблица 9.5-1 Значения скидки на торг

Таблица 106. Значения скидки на торг на активном рынке. Значения коэффициентов, усредненные по городам России. Коллективное мнение оценщиков, Расширенный интервал

Класс объектов	Активный рынок		
	Среднее	Расширенный интервал	
Цены предложений объектов			
Земельные участки под индустриальную застройку	11,7%	6,8%	16,7%
Земельные участки под коммерческую застройку (офисно-торговую)	10,1%	5,5%	14,6%
Земельные участки сельскохозяйственного назначения	14,4%	8,5%	20,4%
Земельные участки под жилую застройку (МЖС)	9,8%	5,3%	14,3%
Земельные участки под жилую застройку (ИЖС)	8,8%	4,6%	12,9%
Земельные участки под объекты рекреации	12,9%	7,8%	18,0%
Земельные участки под коммерческую застройку (объекты придорожного сервиса)	11,6%	6,6%	16,6%

Егорь Иванович Иванов

Удаление от МКАД

Цена предложения недвижимости зависит от места расположения объекта оценки и его удаленности от МКАД. Это обусловлено сложившимся общественным мнением, различной привлекательностью районов города/области/регионов государства, удобством положения для объектов недвижимости определенного функционального назначения.

Согласно аналитическим исследованиям ООО «РусБизнесПрайсИнформ», опубликованным в справочнике «Справочник оценщика. Корректировки для оценки стоимости земельных участков Московской области», Москва, 2017 г., приводится зависимость стоимости земельных участков различного назначения от фактора удаленности от МКАД:

Таблица 9.5-2 Диапазон корректировок на удаление от МКАД в Юго-Восточном направлении для участков под жилищное строительство

Удаленность от МКАД объекта-аналога, км.	Удаленность от МКАД объекта оценки, км.							
	0 - 20	21 - 40	41 - 60	61 - 80	81 - 100	101 - 120	121 - 140	141 - 160
0 - 20	0%	-29%	-50%	-64%	-75%	-82%	-87%	-91%
21 - 40	42%	0%	-29%	-49%	-64%	-74%	-82%	-87%
41 - 60	99%	40%	0%	-29%	-49%	-64%	-74%	-82%
61 - 80	> 100%	97%	40%	0%	-29%	-49%	-64%	-74%
81 - 100	> 100%	> 100%	97%	40%	0%	-29%	-49%	-64%
101 - 120	> 100%	> 100%	> 100%	97%	40%	0%	-29%	-49%
121 - 140	> 100%	> 100%	> 100%	> 100%	97%	40%	0%	-29%
141 - 160	> 100%	> 100%	> 100%	> 100%	> 100%	97%	40%	0%

Площадь земельного участка

При прочих равных условиях, большие по площади земельные участки могут продаваться по более низкой в пересчете на единицу площади цене, что обуславливается большим сроком экспозиции. Корректировка на площадь для участков под жилищное строительство будет производиться согласно исследованиям, проведенным ООО «Приволжский центр методического и информационного обеспечения оценки», результаты которого приведены в справочнике «Справочник оценщика недвижимости-2020. Земельные участки. Часть 2». Нижний Новгород, 2020 год.

Зависимость стоимости ликвидных земельных участков от площади

Земельные участки Московская область						
Площадь, кв.м		аналог				
		<1500	1500-3000	3000-6000	6000-10000	>10000
объект оценки	<1500	**1,00**	1,21	1,37	1,52	1,74
	1500-3000	0,83	**1,00**	1,13	1,25	1,44
	3000-6000	0,73	0,88	**1,00**	1,11	1,27
	6000-10000	0,66	0,80	0,90	**1,00**	1,15
	>10000	0,57	0,69	0,79	0,87	**1,00**

Рис. 21

Транспортная доступность.

Большое влияние на стоимость оказывает степень развитости инфраструктуры. Для данных сегментов рынка земли наличие и качество транспортной доступности объекта является одним из значимых ценообразующих факторов.

Подъезд к участку		Асфальт, грейдер	Грунтовая... – 5 % Нет подъезда...– 10 %	Яскевич Е.Е. "Практика оценки недвижимости" изд-во Техносфера, М., 2011 г. раздел П.5.5.

9.6. Анализ влияния фактического назначения земельного участка на стоимость (для мест общего пользования)

Ранее Оценщиком было выявлено, что нижеперечисленные земельные участки используются в качестве Зон общего пользования в жилом поселке:

№ п/п	Кадастровый номер	Площадь, (кв.м.)	Назначение ЗУ
1.	50:23:0020275:5409	76 952	Место общего пользования для обеспечения проезда (дорога)
2.	50:23:0020275:5188	7 152	Место общего пользования для обеспечения проезда (дорога)

№ п/п	Кадастровый номер	Площадь, (кв.м.)	Назначение ЗУ
3.	50:23:0000000:165677	17 331	Место общего пользования для обеспечения проезда (дорога)

Концепция строительства поселков предусматривает наличие инфраструктуры, расположенной на территории всего поселка. Как правило, потенциальный покупатель, оплачивая свой земельный участок в поселке, автоматически платит за землю под инфраструктурными объектами (так называемые участки зон общего пользования).

В аналитических материалах по рынку загородных земельных участков отмечается:[6]

Площадь общественной зоны во многом определяется статусом поселка – чем она больше, тем выше статус. Как отмечает Владимир Яхонтов, Управляющий партнер «МИЭЛЬ-Загородная недвижимость», экономя, застройщики иногда сокращают общественные площади до 15% от общей площади участка, но это неправильно – ведь помимо собственных земельных участков и дорог в поселке обязательно должно быть хотя бы место для прогулок. В статусных и дорогих поселках на общественных территориях находятся даже парки с фонтанами, озерами, не говоря уже о фитнес-центрах и салонах красоты. А в поселках таунхаусов общественные территории могут доходить до 50% от общей площади поселка – за счет того, что собственные участки земли маленькие.

По оценке Александра Дубовенко, директора по развитию компании ГУД ВУД, в поселках эконом-класса «общественные зоны, включая дороги», занимают 15-20%, в бизнес-классе - 25-30%, а в элитном – уже не ограниченно и может доходить до 50-60%.

Таблица 9.6-1 Соотношение застраиваемых площадей и отводимых под общественные зоны в коттеджных / дачных поселках Подмосковья

Наименование	Эконом	Бизнес	Элит
Частные территории, % от общей площади поселка (га)	70-95 % (среднее 85%)	60-90 (среднее 70%)	30-70% (среднее 65%)
Общественные территории, % от общей площади поселка (га)	5-30% (среднее 15%)	10-50% (среднее 25%)	15-70% (среднее 30%)
Общая площадь инфраструктурных объектов, кв. м	50-1 800 (среднее 1 100)	200-15 000 (среднее 3 200)	250-27 000 (среднее 4 800)
Пример	«Чеховские дачи»	«Русская деревня»	«Millennium Park»
	Симферопольское шоссе, 45 км	Новорижское шоссе, 22 км	Новорижскому шоссе, 19 км
	Общая площадь 17 га	Общая площадь 55 га	Общая площадь 285 га
	Количество домовладения 143	Количество домовладения 236	
	Площадь участков от 8 до 12 сот.	Площадь участков от 15 до 25 сот.	Площадь участков от 19 до 200 сот
	Площадь част. землевладений 14 га (80%)	Площадь част. землевладений 40 га (73%)	Площадь част. землевладений 190 га (67%)
	Площадь общ. территорий – 3 га (20%)	Площадь общ. территорий – 15 га (27%)	Площадь общ. территорий – 95 га (33%)
Типичная инфраструктура	КПП, административное здание и магазин, детская и спортивная площадка.	КПП, административное здание и супермаркет, детская и спортивная площадка, коммунальные сервисы - прачечную, химчистку, службу эксплуатации. Рекреационные и прогулочные зоны.	КПП, административное здание и торговый комплекс с банкоматом и аптечным пунктом, детские площадки и комната ребенка, спортивный комплекс и площадки, кафе и ресторан. Многочисленные рекреационные и прогулочные зоны. Точки притяжения – гольф- или яхт-клуб, конный центр, озеро на территории и т.д.

Источник: http://kotteg.com/stati-o-kottedzhah-stroitelstve/read/kottedzhnie-poselki/

Оцениваемый земельный участок не может быть использован для дачного строительства, как предусмотрено их разрешенным использованием, поскольку проектом планировки поселка предусмотрено их функциональное назначение в качестве зоны озеленения вдоль забора и места под КПП. Соответственно, собственник оцениваемых земельных участков не может использовать их иным образом, соответствующим виду разрешенного использования.

Для данных земельных участков возможно изменение вида разрешенного использования на земли

6 по материалам компаний «Абсолют менеджмент», «МИЭЛЬ-Загородная недвижимость», «ГУД ВУД», Vesco Consulting http://kotteg.com/stati-o-kottedzhah-stroitelstve/read/kottedzhnie-poselki/

общего пользования (фактическое использование). Это позволит уменьшить кадастровую стоимость и, соответственно, налоговые платежи. Также существует возможность отказа от права собственности для данных земельных участков и в последующем передача их в собственность администрации.

Для определения величины скидки на вид использования объекта оценки был проведен анализ удельных показателей кадастровой стоимости земельных участков по видам разрешенного использования земель и в зависимости от фактического использования, согласно данным, представленным на Публичной кадастровой карте (http://maps.rosreestr.ru/PortalOnline/).

Принтскрины Публичной кадастровой карты приведены ниже.

Рисунок 9.6-2 Кадастровая стоимость земельных участков, расположенных по адресу: Московская область, Сергиево-Посадский район, с/о Бужаниновский, в р-не д. Путятино

Рисунок 9.6-3 Кадастровая стоимость земельных участков, расположенных по адресу: Московская область, Чеховский район, сельское поселение Стремиловское, в районе д. Горелово

Рисунок 9.6-4 Кадастровая стоимость земельных участков, расположенных по адресу: обл. Московская, р-н Дмитровский, с/пос. Костинское, в районе д Сергейково

Рисунок 9.6-5 Кадастровая стоимость земельных участков, расположенных по адресу: обл. Московская, р-н Истринский, с/п Костровское, д. Новоселово, СНТ "Связь"

Рисунок 9.6-6 Кадастровая стоимость земельных участков, расположенных по адресу: Московская область, Пушкинский район, в районе с. Семеновское

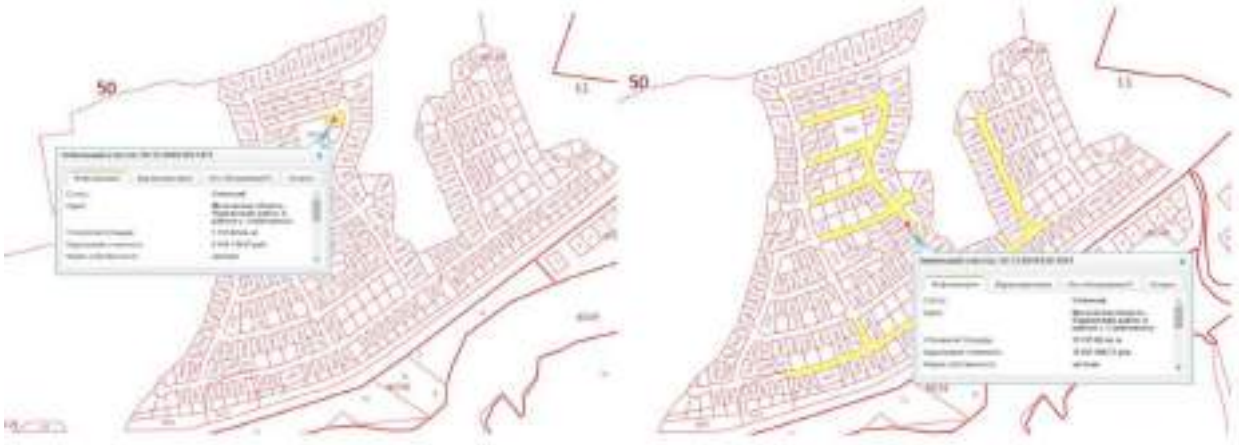

Результаты анализа приведены в таблице ниже:

Таблица 9.6-7 Поправка на вид фактического использования земельного участка (удельные показатели кадастровой стоимости земельных участков)

Местонахождение	Кадастровый номер	Вид разрешенного использования	Фактическое использование	Общая площадь объекта, кв. м	Кадастровая стоимость, руб.	Удельная кадастровая стоимость, руб./кв. м	Корректировка на различие удельной стоимости дороги от участка, %
Московская область, Сергиево-Посадский район, с/о Бужаниновский, в р-не д. Путятино	50:05:0130311:63	под дачное строительство	садовый участок	1003	1039 428,96	1036	-78%
	50:05:0130311:105	под дачное строительство	внутрипоселковая дорога	29 548	6 766 492	229	
Московская область, Чеховский район, сельское поселение Стремиловское, в районе д. Горелово	50:31:0050211:415	для садоводства	садовый участок	1451	670 600	462	-65%
	50:31:0050211:544	для садоводства	внутрипоселковая дорога	97 526	15 702 000	161	
обл. Московская, р-н Дмитровский, с/пос. Кости некое, в районе д Сергейково	50:04:0170705:274	под дачное строительство	садовый участок	1920	1 334 700	695	-85%
	50:04:0170705:291	под дачное строительство	внутрипоселковая дорога	82 896	8 538 300,00	103	
обл. Московская, р-н Истринский, с/п Костровское, д. Новоселово, СНТ "Связь"	50:08:0060164:64	для садоводства	садовый участок	660	1349 403	2 045	-70%
	50:08:0000000:181	для садоводства	внутрипоселковая дорога	71800	44 372 000	618	
Московская область, Пушкинский район, в районе с. Семеновское	50:13:0040129:1811	под дачное строительство	садовый участок	1 157	4 435139,67	3 833	-85%
	50:13:0040129:1841	под дачное строительство	внутрипоселковая дорога	33 741	19 021 488,75	564	
Итого корректировка:							-77%

Таким образом, поправка на вид фактического использования аналогичных участков общего пользования, составляет -77% от стоимости 1 кв. м земельного участка, используемого для дачного строительства, расположенного в том же дачном поселке.

Также стоит отметить, что подобные земельные участки - с разрешенным назначением «под дачное строительство», фактически представляющие собой внутрипоселковые дороги, а также земли общественного пользования (канавы, разворотные площадки и т.д.), крайне мало востребованы на рынке.

Далее в информационных целях приведены данные о публичных торгах по аналогичным участкам.

Исполнителю удалось найти информацию по торгам, проходившим в июле 2015 г., с целью реализации имущественного комплекса ООО "Казанское", состоящего из 9 земельных участков[7]:

- земельный участок, кадастровый номер: 50:17:0021907:298, категория земель: земли сельскохозяйственного назначения, разрешенное использование: для дачного строительства, общая площадь 224 кв. м, адрес объекта: Московская область, Павлово-Посадский район, северо-восточнее д.Сонино, поле №19,
- земельный участок, кадастровый номер: 50:17:0021907:300, категория земель: земли сельскохозяйственного назначения, разрешенное использование: для дачного строительства, общая площадь 81 кв. м, адрес объекта: Московская область, Павлово-Посадский район, северо- восточнее д.Сонино, поле №19,
- земельный участок, кадастровый номер: 50:17:0021907:310, категория земель: земли

7 http://bankrot.bacart.ru/lots/429028.0000001/trade

сельскохозяйственного назначения, разрешенное использование: для дачного строительства, общая площадь 3 983 кв. м, адрес объекта: Московская область, Павлово-Посадский район, северо-восточнее д.Сонино, поле №19,

- земельный участок, кадастровый номер: 50:17:0021907:311, категория земель: земли сельскохозяйственного назначения, разрешенное использование: для дачного строительства, общая площадь 3 903 кв. м, адрес объекта: Московская область, Павлово-Посадский район, северо-восточнее д.Сонино, поле №19,
- земельный участок, кадастровый номер: 50:17:0021907:312,категория земель: земли сельскохозяйственного назначения, разрешенное использование: для дачного строительства, общая площадь 3 820 кв. м, адрес объекта: Московская область, Павлово-Посадский район, северо-восточнее д.Сонино, поле №19,
- земельный участок, кадастровый номер: 50:17:0021907:313, категория земель: земли сельскохозяйственного назначения, разрешенное использование: для дачного строительства, общая площадь 4 852 кв. м, адрес объекта: Московская область, Павлово-Посадский район, северо-восточнее д.Сонино, поле №19,
- земельный участок, кадастровый номер: 50:17:0021907:316, категория земель: земли сельскохозяйственного назначения, разрешенное использование: для дачного строительства, общая площадь 3 846 кв. м, адрес объекта: Московская область, Павлово-Посадский район, северо-восточнее д.Сонино, поле №19,
- земельный участок, кадастровый номер: 50:17:0021907:317, категория земель: земли сельскохозяйственного назначения, разрешенное использование: для дачного строительства, общая площадь 4 134 кв. м, адрес объекта: Московская область, Павлово-Посадский район, северо-восточнее д.Сонино, поле №19,
- земельный участок, кадастровый номер: 50:17:0021907:339, категория земель: земли сельскохозяйственного назначения, разрешенное использование: для дачного строительства, общая площадь 335 кв. м, адрес объекта: Московская область, Павлово-Посадский район, северо-восточнее д.Сонино, поле №19.

Ниже приведено схематичное изображение данных участков согласно Публичной кадастровой карте.

Рисунок 9.6-8 Схематичное изображение имущественного комплекса ООО "Казанское", состоящего из 9 земельных участков

Величина реализуемой площади составила 25 178 кв. м с первоначальной ценой 486 438 руб. Таким образом, удельная цена земельных участков по данному лоту составляла 19,32 руб./кв. м. **Дисконт от**

кадастровой стоимости данного участка составил 98%. Данный аукцион не состоялся в связи с недостаточным количеством участников.

Рисунок 9.6-9 Принтскрин результатов торгов имущественного комплекса ООО "Казанское", состоящего из 9 земельных участков

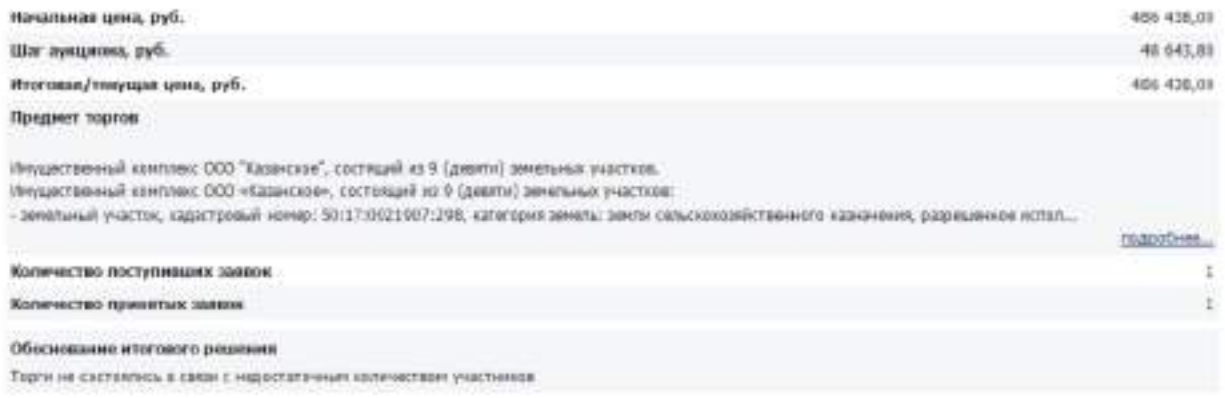

В ноябре 2015 г. проходил аукцион[8] по реализации имущества предприятия-банкрота в соответствии с ФЗ «О несостоятельности «банкротстве». К торгам был предложен земельный участок, принадлежащий ООО «Опушкино-2» на праве собственности. Торги признаны несостоявшимися в связи с тем, что к торгам был допущен только один участник (единственный, подавший заявку на участие).

К реализации был предложен земельный участок с кадастровым номером: 50:17:0000000:59516, категория земель: земли сельскохозяйственного назначения, разрешенное использование: для дачного строительства, общей площадью 62 002 кв. м, адрес (местонахождение) объекта: Московская область, Павлово-Посадский район, юго-западнее д. Гора, поле № 29.

Ниже приведено схематичное изображение данного участка согласно Публичной кадастровой карте.

Рисунок 9.6-10 Схематичное изображение предлагаемого к реализации участка, принадлежащего ООО "Опушкино-2"

Величина реализуемой площади составила 62 002 кв. м с первоначальной ценой 1 411 785,54 руб. **Дисконт от кадастровой стоимости данного участка составил 97,9%.**

8 http://utp.sberbank-ast.ru/Bankruptcy/NBT/PurchaseView/4/0/0/137759

Рисунок 9.6-11 Принтскрин результатов торгов имущественного комплекса ООО " Опушкино-2"

Также в ноябре 2015 г. проходил аукцион[9] по реализации имущества предприятия-банкрота ООО «Опушкино»

К реализации был предложен лот, состоящий из двадцати восьми земельных участков с кадастровыми номерами: 50:17:0030202:176; 50:17:0030202:177; 50:17:0030202:178; 50:17:0030202:180; 50:17:0030202:181; 50:17:0030202:182; 50:17:0030202:183; 50:17:0030202:184; 50:17:0030202:186; 50:17:0030202:187; 50:17:0030202:188; 50:17:0030202:190; 50:17:0030202:202; 50:17:0030202:219; 50:17:0030202:222; 50:17:0030202:229; 50:17:0030202:252; 50:17:0030202:259; 50:17:0030202:260; 50:17:0030202:262; 50:17:0030202:268; 50:17:0030202:281; 50:17:0030202:282; 50:17:0030202:285; 50:17:0030202:288; 50:17:0030202:298; 50:17:0030202:300; 50:17:0030202:301. Участки расположены в Московской области, Павлово-Посадский район, южнее 780 м. д. Евсеево, поле №28. Общая площадь участков - 32 915 кв. м. Категория земель: земли сельскохозяйственного назначения. Разрешенное использование: для дачного строительства. Земельные участки относятся к землям общего пользования и используются для организации проездов, проходов и общих территорий дачного поселка.

Победителем данного аукциона стал его единственный участник. Лот был реализован за 635 534,00 руб., удельная цена составила 19,30 руб./кв. м. **Дисконт от кадастровой стоимости составил 98,15%.**

9 http://bankrot.fedresurs.ru/OrganizationCard.aspx?ID=A51F4A321DCAF7A8F1A49060F027CA72

Рисунок 9.6-12 Принтскрин результатов торгов имущественного комплекса ООО " Опушкино"

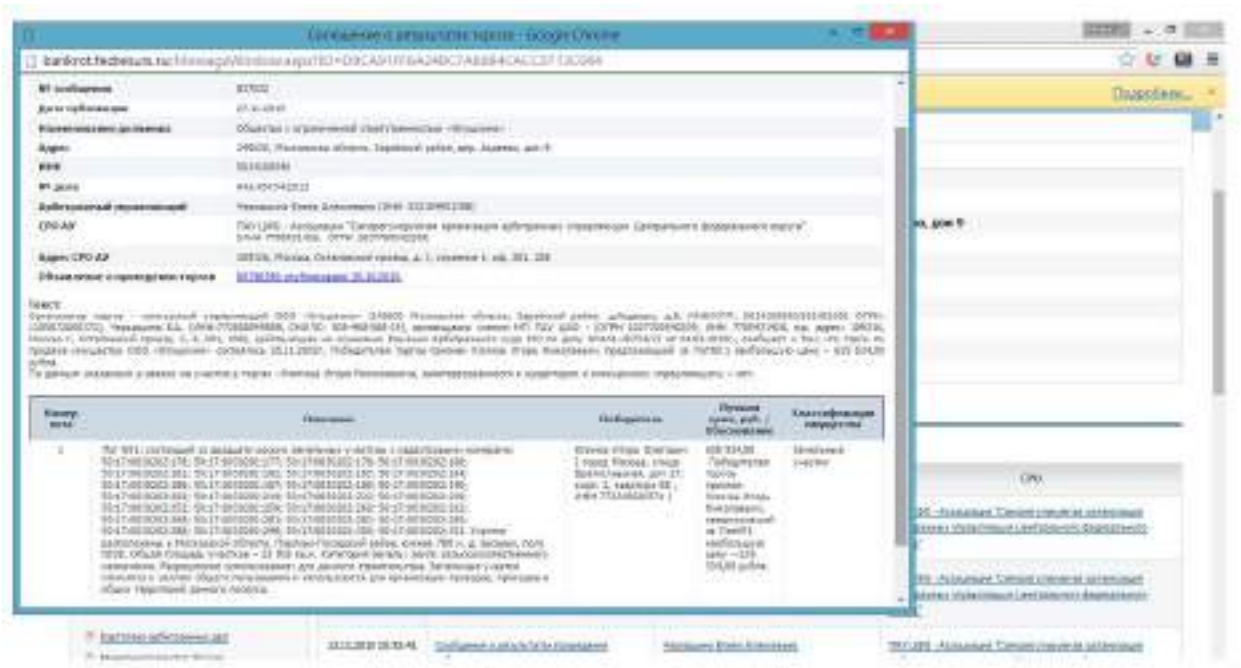

На аукционе[10] по реализации имущества предприятия-банкрота ООО «Солнечный» к торгам предлагался лот, состоящий из семи земельных участков, категория земель: земли сельскохозяйственного назначения, разрешенное использование: для дачного строительства: 1) земельный участок 50:17:0030402:204, площадь 3991 кв. м, адрес: Московская область, Павлово-Посадский район, западнее д. Игнатово, поле № 16; 2) земельный участок 50:17:0000000:232, площадь 1200 кв. м, объекта: Московская область, Павлово-Посадский район, северо-восточнее д. Сонино, поле № 19; 3) земельный участок 50:17:0030402:116, площадь 4 883 кв. м, объекта: Московская область, Павлово-Посадский район, западнее д. Игнатово, поле № 16; 4) земельный участок 50:17:0021907:249, площадь 2212 кв. м, адрес объекта: Московская область, Павлово-Посадский район, северо-восточнее д. Сонино, поле № 19; 5) земельный участок 50:17:0021907:248, площадь 623 кв. м, адрес объекта: Московская область, Павлово-Посадский район, северо-восточнее д. Сонино, поле № 19; 6) земельный участок 50:17:0021907:290, площадь 835 кв. м, адрес: Московская область, Павлово-Посадский район, северо-восточнее д. Сонино, поле № 19; 7) земельный участок 50:17:0000000:230, площадь 2 755 кв. м, адрес объекта: Московская область, Павлово-Посадский район, северо-восточнее д. Сонино, поле № 19.

Фактически данные земельные участки представляют собой внутрипоселковые дороги, канавы и разворотные площадки.

Победителем данного аукциона стал его единственный участник. Лот был реализован за 828 271,60 руб., удельная цена составила 50,20 руб./кв. м. **Дисконт от кадастровой стоимости составил 94,89%.**

10 http://bankrot.fedresurs.ru/OrganizationCard.aspx?ID=A51F4A321DCAF7A8F1A49060F027CA72

Рисунок 9.6-13 Принтскрин результатов торгов имущественного комплекса ООО "Солнечное"

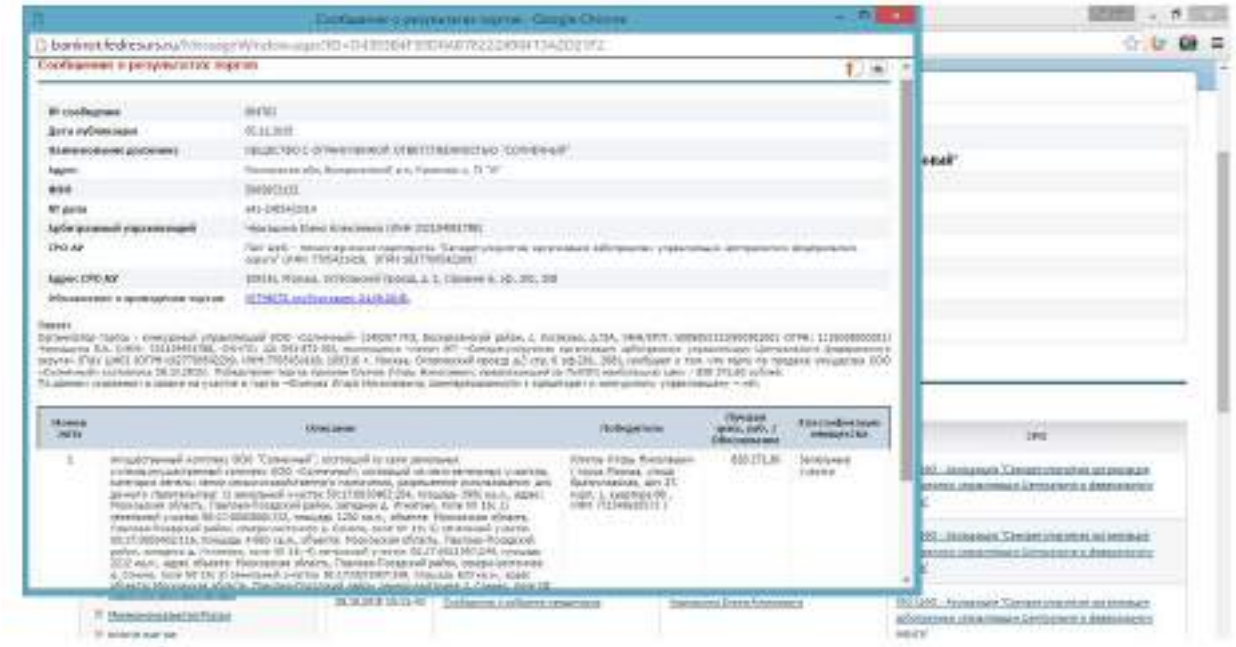

Единичные покупатели у данных объектов, либо полное отсутствие заинтересованных лиц, объясняется отсутствием коммерческой привлекательности подобных участков (фактическое использование не совпадает с разрешенным, крайне плохо развит рынок купли-продажи, не привлекателен для коммерческих банков в качестве объекта залога и т.д.).

Таким образом, среднее значение дисконта для земельных участков, выставленных на публичных торгах и фактически представляющих собой зоны общего пользования составил 97,2%.

9.7. Основные выводы относительно рынка недвижимости в сегментах, необходимых для оценки

Оцениваемые земельные участки относятся к землям населенных пунктов, разрешенное использование: для индивидуального жилищного строительства.

Участки расположены в Юго-Восточном направлении Московской области по Новорязанскому шоссе.

Таблица 9.7-1 Диапазон цен предложений по продаже земельных участков для жилищного строительства площадью.

Минимальное значение стоимости 1 сотки, руб.	7471
Максимальное значение стоимости 1 сотки, руб.	170940

Источник: расчет Оценщика

Выводы относительно рынка земельных участков в Московской области:

Дефицит предложений по продаже земельных участков отсутствует и в свободном доступе имеется множество земельных участков различных категорий выставленных на продажу

Подводя итог анализа рынка, можно сделать вывод о том, что на цену продажи наиболее существенное влияние оказывают следующие факторы:

1. Условия сделки (корректировка на торг, уторгование).
2. Местоположение.
3. Удаление от МКАД.
4. Зависимость площади земельного участка.
5. Транспортная доступность.

10. АНАЛИЗ НАИБОЛЕЕ ЭФФЕКТИВНОГО ИСПОЛЬЗОВАНИЯ

Общие положения анализа

Наиболее эффективное использование является основополагающей предпосылкой при определении рыночной стоимости. В соответствии со Стандартами оценки, под наиболее эффективным способом использования имущества понимается «Наиболее эффективное использование представляет собой такое использование недвижимости, которое максимизирует ее продуктивность (соответствует ее наибольшей стоимости) и которое физически возможно, юридически разрешено (на дату определения стоимости объекта оценки) и финансово оправдано».

Для определения наиболее эффективного использования необходимо следовать четырем критериям:

- ✓ **юридическая правомочность** - рассмотрение тех способов использования, которые разрешены действующим законодательством и нормативными документами всех уровней, распоряжениями о функциональном зонировании, ограничениями на предпринимательскую деятельность, положениями об исторических зонах, экологическим законодательством и т. п.;
- ✓ **физическая возможность** - рассмотрение физически реальных в данной местности и для данного участка способов использования (форма и размеры участка, свойства грунтов и т. п.);
- ✓ **экономическая оправданность** (финансовая осуществимость) - рассмотрение того, какое физически возможное и юридически правомочное использование будет давать владельцу недвижимости приемлемый доход, превышающий расходы на содержание недвижимости;
- ✓ **максимальная эффективность** (оптимальный выбор застройки) - выбор того, какой из правомочных, физически осуществимых и экономически оправданных видов использования будет приносить максимальный чистый доход или приводить к максимальной й стоимости объекта.

Несоответствие потенциального варианта использования любому из критериев не позволяет рассматривать его в качестве наиболее эффективного.

Под стоимостью, максимизации которой следует достичь, понимается рыночная стоимость. При этом, как следует из определения справедливой стоимости, способ использования недвижимости должен быть типичен для района, где она расположена.

Факторы, которые следует принять во внимание при этом, включают потенциал местоположения, рыночный спрос, правовую, технологическую и финансовую обоснованность проекта.

Рассмотрев структуру рынка недвижимости и проведя анализ экономического окружения объекта исследования, можно делать выводы о том, какого типа недвижимость может быть востребована в зоне расположения объекта.

Для оцениваемой территории необходимо рассмотреть варианты использования, которые физически возможны и юридически правомочны с точки зрения своего потенциально доходного использования.

Наиболее эффективное использование определяется как возможное (вероятное) и разумно обоснованное использование объекта оценки, которое физически реализуемо, юридически допустимо, финансово оправдано и обеспечивает максимальную стоимость объекта

Анализ наиболее эффективного использования объекта оценки предполагает отбор вариантов его альтернативного использования. Список вариантов формируется, как правило, с учетом интересующих участников рынка возможностей полного или частичного изменения функционального назначения, конструктивных решений (например, ремонт, реконструкция, снос, новое строительство), изменения состава прав, других параметров, а также с учетом разрешенных вариантов использования земельного участка.

Анализ наиболее эффективного использования выполняется и отражается в отчете путем проверки соответствия рассматриваемых вариантов использования нескольким критериям по следующему алгоритму:

- отбор вариантов использования объекта оценки, соответствующих действующих законодательству;
- проверка каждого варианта использования, отобранного на предыдущем этапе, на физическую осуществимость;
- проверка каждого варианта использования, отобранного на предыдущем этапе, на экономическую целесообразность;
- выбор варианта экономически целесообразного использования, при котором стоимость объекта оценки может быть максимальной;
- формирование вывода о признанном оценщиком варианте наиболее эффективного использования объекта оценки.

Анализ НЭИ для земельного участка как свободного

Под свободным земельным участком понимается земельный участок, который для целей анализа наиболее эффективного использования рассматривается как свободный от улучшений, характерных для его существующего использования.

Объект оценки представляет собой не застроенные земельные участки, относящиеся к категории земель – земли населенных пунктов.

Критерий юридической допустимости

Категория земель – земли населенных пунктов, разрешенное использование – Для индивидуального жилищного строительства.

Согласно Проекту решения Совета депутатов Раменского городского округа от 29.11.2021 Об утверждении Генерального плана Раменского городского округа Московской области участок входит в планируемую функциональную зону Ж-2 (зона застройки индивидуальными домами)

В соответствии с ч. 1 ст. 85 Земельного кодекса РФ В состав земель населенных пунктов могут входить земельные участки, отнесенные в соответствии с градостроительными регламентами к следующим территориальным зонам:

- 1) жилым;
- 2) общественно-деловым;
- 3) производственным;
- 4) инженерных и транспортных инфраструктур;
- 5) рекреационным;
- 6) сельскохозяйственного использования;
- 7) специального назначения;
- 8) военных объектов;
- 9) иным территориальным зонам.

Таким образом, юридически допустимо использовать земельный участок Для индивидуальной жилой застройки.

Критерии физической возможности и экономической оправданности

Диктуется физическими характеристиками самого участка (инженерно-геологические параметры грунтов, местоположение, достаточность размера участков и т.д.), а также особенностями окружающей застройки.

На данном этапе следует отказаться от вариантов, физически не реализуемых на оцениваемом земельном участке вследствие особенностей окружающей их застройки.

Рельеф участков спокойный, форма правильная. Транспортная доступность хорошая.

Таким образом, местоположение и характеристики (окружение, рельеф и форма участка, площадь) земельных участков позволяет использовать их по целевому назначению.

Критерий максимальной продуктивности

Исходя из вышеперечисленных факторов, Оценщик выбрал максимально эффективный вариант использования земельного участка как свободного – Для индивидуальной жилой застройки.

Анализ НЭИ для земельного участка с существующими улучшениями

Земельные участки не застроены.

Вывод

На основании проведенного анализа было определенно, что с учетом местоположения и индивидуальных характеристик объекта оценки наиболее эффективным будет использование оцениваемого недвижимого имущества по его целевому назначению - для индивидуального жилищного строительства.

11. РАСЧЕТ СТОИМОСТИ ОБЪЕКТА

Согласно Федеральному стандарту оценки «Подходы и методы оценки (ФСО V)»:

1. При проведении оценки используются сравнительный, доходный и затратный подходы. При применении каждого из подходов к оценке используются различные методы оценки. Оценщик може применять методы оценки, не указанные в федеральных стандартах оценки, с целью получения наиболее достоверных результатов оценки.

2. В процессе оценки оценщик рассматривает возможность применения всех подходов к оценке, в том числе для подтверждения выводов, полученных при применении других подходов. При выборе подходов и методов оценки оценщику необходимо учитывать специфику объекта оценки, цели оценки, вид стоимости, достаточность и достоверность исходной информации, допущения и ограничения оценки. Ни один из подходов и методов оценки не является универсальным, применимым во всех случаях оценки. В то же время оценщик может использовать один подход и метод оценки, если применение данного подхода и метода оценки приводит к наиболее достоверному результату оценки с учетом доступной информации, допущений и ограничений проводимой оценки.

3. При применении нескольких подходов и методов оценщик использует процедуру согласования их результатов. В случае существенных расхождений результатов подходов и методов оценки оценщик анализирует возможные причины расхождений, устанавливает подходы и методы, позволяющие получить наиболее достоверные результаты с учетом факторов, указанных в пункте 2 настоящего федерального стандарта оценки. Не следует применять среднюю арифметическую величину или иные математические правила взвешивания в случае существенных расхождений промежуточных результатов методов и подходов оценки без такого анализа. В результате анализа оценщик может обоснованно выбрать один из полученных результатов, полученных при использовании методов и подходов, для определения итоговой стоимости объекта оценки.

Ввиду определения справедливой стоимости в данном Отчете об оценке, Оценщик далее приводит особенности её расчёта.

Согласно п. 2 IFRS 13 справедливая стоимость - это рыночная оценка, а не оценка, формируемая с учетом специфики предприятия. По некоторым активам и обязательствам могут существовать наблюдаемые рыночные операции или рыночная информация. По другим активам и обязательствам наблюдаемые рыночные операции или рыночная информация могут отсутствовать. Однако цель оценки справедливой стоимости в обоих случаях одна и та же - определить цену, по которой проводилась бы операция, осуществляемая на организованном рынке, по продаже актива или передаче обязательства между участниками рынка на дату оценки в текущих рыночных условиях (то есть выходная цена на дату оценки с точки зрения участника рынка, который удерживает актив или имеет обязательство).

Если цена на идентичный актив или обязательство не наблюдается на рынке, предприятие оценивает справедливую стоимость, используя другой метод оценки, который обеспечивает максимальное использование уместных наблюдаемых исходных данных и минимальное использование ненаблюдаемых исходных данных. Поскольку справедливая стоимость является рыночной оценкой, она определяется с использованием таких допущений, которые участники рынка использовали бы при определении стоимости актива или обязательства, включая допущения о риске. Следовательно, намерение предприятия удержать актив или урегулировать или иным образом выполнить обязательство не является уместным фактором при оценке справедливой стоимости.

Цель оценки справедливой стоимости заключается в том, чтобы определить цену, по которой проводилась бы операция на добровольной основе по продаже актива или передаче обязательства между участниками рынка на дату оценки в текущих рыночных условиях. Оценка справедливой стоимости требует от предприятия выяснения всех указанных ниже моментов:

- конкретный актив или обязательство, являющееся объектом оценки (в соответствии с его единицей учета);
- в отношении нефинансового актива, исходное условие оценки, являющееся приемлемым для оценки (в соответствии с его наилучшим и наиболее эффективным использованием);
- основной (или наиболее выгодный) для актива или обязательства рынок;
- метод или методы оценки, приемлемые для определения справедливой стоимости, с учетом наличия данных для разработки исходных данных, представляющих допущения, которые использовались бы участниками рынка при установлении цены на актив или обязательство, а также уровня в иерархии справедливой стоимости, к которому относятся эти исходные данные.

Оценка справедливой стоимости предполагает проведение операции по продаже актива или передаче обязательства:

- на рынке, который является основным для данного актива или обязательства;
- при отсутствии основного рынка на рынке, наиболее выгодном для данного актива или обязательства.

Предприятию нет необходимости проводить изнуряющий поиск всех возможных рынков для идентификации основного рынка или, при отсутствии основного рынка, наиболее выгодного рынка, однако, оно должно учитывать всю информацию, которая является обоснованно доступной. При отсутствии доказательств обратного рынок, на котором предприятие вступило бы в сделку по продаже актива или передаче обязательства, считается основным рынком или, при отсутствии основного рынка, наиболее выгодным рынком.

При наличии основного рынка для актива или обязательства оценка справедливой стоимости должна представлять цену на данном рынке (такая цена либо является непосредственно наблюдаемой, либо рассчитывается с использованием другого метода оценки), даже если цена на другом рынке является потенциально более выгодной на дату оценки.

Предприятие должно иметь доступ к основному (или наиболее выгодному) рынку на дату оценки. Поскольку различные предприятия (и направления бизнеса в рамках таких предприятий), осуществляющие различные виды деятельности, могут иметь доступ к различным рынкам, основные (или наиболее выгодные) рынки для одного и того же актива или обязательства могут быть разными для различных предприятий (и направлений бизнеса в рамках таких предприятий). Следовательно, основной (или наиболее выгодный) рынок (и, соответственно, участников рынка) необходимо рассматривать с точки зрения предприятия, учитывая таким образом различия между и среди предприятий, осуществляющих различные виды деятельности.

Для того чтобы добиться наибольшей последовательности и сопоставимости оценок справедливой стоимости и раскрытия соответствующей информации, IFRS 13 устанавливает иерархию справедливой стоимости, которая делит исходные данные для метода оценки, используемые для оценки справедливой стоимости, на три уровня. Иерархия справедливой стоимости отдает наибольший приоритет котируемым ценам (некорректируемым) на активных рынках для идентичных активов или обязательств (исходные данные 1 Уровня) и наименьший приоритет ненаблюдаемым исходным данным (исходные данные 3 Уровня).

Наличие уместных исходных данных и их относительная субъективность могут повлиять на выбор приемлемых методов оценки. Однако иерархия справедливой стоимости отдает приоритет исходным данным для методов оценки, а не методам оценки, используемым для оценки справедливой стоимости.

Иерархия справедливой стоимости (иерархия данных)

1. Исходные данные 1 Уровня - это котируемые цены (некорректируемые) на активных рынках для идентичных активов или обязательств, к которым предприятие может получить доступ на дату оценки.

Котируемая цена на активном рынке представляет собой наиболее надежное доказательство справедливой стоимости и должна использоваться для оценки справедливой стоимости без корректировки всякий раз, когда она доступна.

Исходные данные 1 Уровня будут доступны для многих финансовых активов и финансовых обязательств, некоторые из которых могут быть обменены на многочисленных активных рынках (например, на различных биржах). Следовательно, особое внимание в пределах 1 Уровня уделяется определению следующего:

- основной рынок для актива или обязательства или, при отсутствии основного рынка, наиболее выгодный рынок для актива или обязательства;
- может ли предприятие участвовать в операции с активом или обязательством по цене данного рынка на дату оценки.

Исходные данные 1 Уровня должны корректироваться только в следующих случаях:

- когда предприятие удерживает большое количество аналогичных (но неидентичных) активов или обязательств (например, долговые ценные бумаги), которые оцениваются по справедливой стоимости, а котируемая цена на активном рынке существует, но не является доступной в любой момент, для каждого из данных активов или обязательств по отдельности (то есть при условии наличия большого количества аналогичных активов или обязательств, удерживаемых предприятием, было бы трудно получить информацию о ценах для каждого отдельного актива или обязательства на дату оценки). В таком случае в качестве практического подручного средства предприятие может оценивать справедливую стоимость, используя альтернативный метод оценки, который не основывается исключительно на котируемых ценах (например, матричное ценообразование). Однако использование альтернативного метода оценки приводит к получению оценки справедливой стоимости, которая относится к более низкому уровню в иерархии справедливой стоимости.
- когда котируемая цена на активном рынке не представляет собой справедливую стоимость на дату оценки. Так может обстоять дело, когда, например, существенные события (такие как операции на рынке «от принципала к принципалу», торги на посредническом рынке или объявления) имеют место после закрытия рынка, но до наступления даты оценки. Предприятие должно установить и последовательно применять политику идентификации таких событий, которые могут повлиять на оценки справедливой стоимости. Однако если котируемая цена корректируется с учетом новой информации, такая корректировка приводит к получению оценки справедливой стоимости, которая относится к более низкому уровню в иерархии справедливой стоимости.
- при оценке справедливой стоимости обязательства или собственного долевого инструмента предприятия с использованием котируемой цены на идентичную единицу, которая продается как актив на активном рынке, и такая цена должна корректироваться с учетом факторов, специфических для единицы или актива. Если корректировка котируемой цены актива не требуется, результатом будет получение оценки справедливой стоимости, относимой к 1 Уровню в иерархии справедливой стоимости. Однако любая корректировка котируемой цены актива приведет к получению оценки справедливой стоимости, относимой к более низкому уровню в иерархии справедливой стоимости.

2. *Исходные данные 2 Уровня* - это исходные данные, которые не являются котируемыми ценами, включенными в 1 Уровень, и которые прямо или косвенно являются наблюдаемыми для актива или обязательства. Если актив или обязательство имеет определенный (договорной) период, исходные данные 2 Уровня должны быть наблюдаемыми для практически всего срока действия актива или обязательства. Исходные данные 2 Уровня включают следующее:

- котируемые цены на аналогичные активы или обязательства на активных рынках.

- котируемые цены на идентичные или аналогичные активы, или обязательства на рынках, которые не являются активными.
- исходные данные, за исключением котируемых цен, которые являются наблюдаемыми для актива или обязательства, например:
  - ✓ ставки вознаграждения и кривые доходности, наблюдаемые с обычно котируемыми интервалами;
  - ✓ подразумеваемая волатильность;
  - ✓ кредитные спреды.
- подтверждаемые рынком исходные данные.

Корректировки исходных данных 2 Уровня меняются в зависимости от факторов, специфических для актива или обязательства. Такие факторы включают следующее:

- состояние или местонахождение актива;
- степень, в которой исходные данные относятся к единицам, которые сопоставимы с активом или обязательством;
- объем или уровень деятельности на рынках, на которых наблюдаются эти исходные данные.

Корректировка исходных данных 2 Уровня, которые являются существенными для оценки в целом, может привести к получению оценки справедливой стоимости, которая относится к 3 Уровню в иерархии справедливой стоимости, если для корректировки используются существенные ненаблюдаемые исходные данные.

3. *Исходные данные 3 Уровня* - это ненаблюдаемые исходные данные для актива или обязательства. Ненаблюдаемые исходные данные должны использоваться для оценки справедливой стоимости в том случае, если уместные наблюдаемые исходные данные не доступны, таким образом учитываются ситуации, при которых наблюдается небольшая, при наличии таковой, деятельность на рынке в отношении актива или обязательства на дату оценки. Однако цель оценки справедливой стоимости остается прежней, то есть выходная цена на дату оценки с точки зрения участника рынка, который удерживает актив или имеет обязательство. Следовательно, ненаблюдаемые исходные данные должны отражать допущения, которые участники рынка использовали бы при установлении цены на актив или обязательство, включая допущения о риске.

Допущения о риске включают риск, присущий конкретному методу оценки, используемому для оценки справедливой стоимости (такому как модель ценообразования), и риск, присущий исходным данным метода оценки. Оценка, не включающая корректировку с учетом рисков, не будет представлять оценку справедливой стоимости, если участники рынка будут включать такую корректировку при установлении цены на актив или обязательство. Например, может возникнуть необходимость включить корректировку с учетом рисков при наличии значительной неопределенности оценки.

Применять ненаблюдаемые исходные данные следует, используя всю информацию, доступную в сложившихся обстоятельствах, которая может включать собственные данные предприятия. При разработке ненаблюдаемых исходных данных предприятие может начать со своих собственных данных, но оно должно корректировать эти данные, если обоснованно доступная информация указывает на то, что другие участники рынка использовали бы другие данные или существует какая-то информация, специфическая для предприятия, которая недоступна для других участников рынка (например, синергия, специфическая для предприятия). Предприятию нет необходимости прилагать чрезмерные усилия, чтобы получить информацию о допущениях участников рынка. Однако предприятие должно учитывать всю информацию о допущениях участников рынка, которая является обоснованно доступной. Ненаблюдаемые исходные данные, разработанные в соответствии с вышеописанной процедурой, считаются допущениями участников рынка и удовлетворяют цели

оценки справедливой стоимости.

Методы оценки

Оценка должна проводиться такими методами оценки, которые являются приемлемыми в сложившихся обстоятельствах и для которых доступны данные, достаточные для оценки справедливой стоимости, при этом максимально используются уместные наблюдаемые исходные данные и минимально используя ненаблюдаемые исходные данные.

Тремя наиболее широко используемыми методами оценки являются рыночный подход, затратный подход и доходный подход. Необходимо использовать методы оценки, совместимые с одним или несколькими из данных подходов для оценки справедливой стоимости.

В некоторых случаях приемлемым будет использование одного метода оценки (например, при оценке актива или обязательства с использованием котируемой цены на активном рынке для идентичных активов или обязательств). В других случаях приемлемым будет использование множественных методов оценки (например, так может обстоять дело при оценке единицы, генерирующей денежные средства). Если для оценки справедливой стоимости используются множественные методы оценки, то результаты (то есть соответствующие показатели справедливой стоимости) должны оцениваться путем рассмотрения целесообразности диапазона значений, обозначенных данными результатами. Оценка справедливой стоимости - это значение в пределах такого диапазона, которое наиболее точно представляет справедливую стоимость в сложившихся обстоятельствах.

11.1. Рыночный (сравнительный) подход

В соответствии с IFRS 13 при рыночном подходе используются цены и другая уместная информация, генерируемая рыночными операциями с идентичными или сопоставимыми (то есть аналогичными) активами, обязательствами или группой активов и обязательств, такой как бизнес.

Например, в методах оценки, совместимых с рыночным подходом, часто используются рыночные множители, возникающие из комплекта сопоставимых показателей. Множители могут находиться в одних диапазонах с другим множителем по каждому сопоставимому показателю. Для выбора надлежащего множителя из диапазона требуется использовать суждение с учетом качественных и количественных факторов, специфических для оценки.

Методы оценки, совместимые с рыночным подходом, включают матричное ценообразование. Матричное ценообразование - это математический метод, используемый преимущественно для оценки некоторых видов финансовых инструментов, таких как долговые ценные бумаги, не основываясь лишь на котируемых ценах на определенные ценные бумаги, а скорее на отношении ценных бумаг к другим котируемым ценным бумагам, используемым как ориентир.
Основным методом рыночного подхода является *метод сравнения продаж.* Он основывается на том, что что цены имущества определяются рынком. Таким образом, показатель рыночной стоимости можно рассчитать на основании изучения рыночных цен объектов имущества, конкурирующих друг с другом за долю на рынке. Применяемый процесс сопоставления является основополагающим для процесса оценки.

После того как данные по продажам будут отобраны и верифицированы, следует выбрать и проанализировать одну или несколько единиц сравнения. Единицы сравнения используют две составные части, для того, чтобы вывести некий множитель (к примеру, цену в расчете на (физическую) единицу измерения или отношение, например, получаемое делением продажной цены имущества на его чистый доход, т.е. мультипликатор чистого дохода или число лет, за которое окупается покупка (букв. «годы покупки» — years’ purchase)), который отражает точные различия между объектами имущества. Единицы сравнения, которые покупатели и продавцы на данном рынке используют при принятии своих решений о покупке и продаже, приобретают особую значимость, и им может придаваться больший вес.

Специфическими характеристиками объектов имущества и сделок, которые приводят к вариациям

цен, уплачиваемых за недвижимость, являются элементы сравнения. При подходе на основе равнения продаж они имеют решающее значение. Элементы сравнения включают:

- ✓ передаваемые имущественные права, ограничения (обременения) этих прав;
- ✓ условия финансирования состоявшейся или предполагаемой сделки;
- ✓ условия аренды;
- ✓ условия рынка;
- ✓ местоположение объекта;
- ✓ физические характеристики объекта;
- ✓ экономические характеристики;
- ✓ вид использования и (или) зонирование;
- ✓ наличие движимого имущества, не связанного с недвижимостью;
- ✓ другие характеристики (элементы), влияющие на стоимость.

Чтобы провести непосредственные сравнения между имуществом, являющимся предметом сравниваемой продажи, и оцениваемым имуществом, Исполнитель должен рассмотреть возможные корректировки, основанные на различиях в элементах сравнения. Корректировки могут уменьшить различия между каждым сравниваемым имуществом и оцениваемым имуществом.

По российским Федеральным стандартам оценочной деятельности, аналогом рыночного подхода является сравнительный подход.

Сравнительный подход представляет собой совокупность методов оценки, основанных на сравнении объекта оценки с идентичными или аналогичными объектами (аналогами). Сравнительный подход основан на принципах ценового равновесия и замещения.

Рыночный (сравнительный) подход рекомендуется применять, когда доступна достоверная и достаточная для анализа информация о ценах и характеристиках объектов-аналогов. При этом могут применяться как цены совершенных сделок, так и цены предложений.

В рамках рыночного (сравнительного) подхода применяются различные методы, основанные как на прямом сопоставлении оцениваемого объекта и объектов-аналогов, так и методы, основанные на анализе статистических данных и информации о рынке объекта.

11.2. Доходный подход

В соответствии с IFRS 13 при использовании доходного подхода будущие суммы (например, потоки денежных средств или доходы и расходы) преобразовываются в единую сумму на текущий момент (то есть дисконтированную). При использовании доходного подхода оценка справедливой стоимости отражает текущие рыночные ожидания в отношении таких будущих сумм.

Методы оценки доходным подходом:

- методы оценки по приведенной стоимости;
- модели оценки опциона, такие как формула Блэка-Шоулса-Мертона или биномиальная модель (то есть структурная модель), которые включают методы оценки по приведенной стоимости и отражают как временную, так и внутреннюю стоимость опциона; и
- метод дисконтированных денежных потоков, который используется для оценки справедливой стоимости некоторых нематериальных активов.

Методы оценки по приведенной стоимости
Приведенная стоимость (то есть применение доходного подхода) - это инструмент, используемый

для связывания будущих сумм (например, потоков денежных средств или значений стоимости) с существующей суммой с использованием ставки дисконтирования. Определение справедливой стоимости актива или обязательства с использованием метода оценки по приведенной стоимости охватывает все следующие элементы с точки зрения участников рынка на дату оценки:

- оценка будущих потоков денежных средств от оцениваемого актива или обязательства;
- ожидания в отношении возможных изменений суммы и времени получения потоков денежных средств, представляющих неопределенность, присущую потокам денежных средств;
- временная стоимость денег, представленная ставкой по безрисковым монетарным активам, сроки погашения или сроки действия которых совпадают с периодом, охватываемым потоками денежных средств, и которые не представляют никакой неопределенности в отношении сроков и риска дефолта для их держателя (то есть безрисковая ставка вознаграждения);
- цена, уплачиваемая за принятие неопределенности, присущей потокам денежных средств (то есть премия за риск);
- другие факторы, которые участники рынка приняли бы во внимание в сложившихся обстоятельствах;
- в отношении обязательства, риск невыполнения обязательств, относящийся к данному обязательству, включая собственный кредитный риск предприятия (то есть лица, принявшего на себя обязательство).

Методы оценки по приведенной стоимости отличаются в зависимости от того, как они используют элементы, описанные выше. Однако нижеследующие общие принципы регулируют применение любого метода оценки по приведенной стоимости, используемого для оценки справедливой стоимости:

- потоки денежных средств и ставки дисконтирования должны отражать допущения, которые использовались бы участниками рынка при установлении цены на актив или обязательство;
- для потоков денежных средств и ставок дисконтирования должны учитываться только те факторы, которые относятся к оцениваемому активу или обязательству;
- для того чтобы избежать двойного учета или не упустить влияние факторов риска, ставки дисконтирования должны отражать допущения, совместимые с допущениями, присущими потокам денежных средств. Например, ставка дисконтирования, отражающая неопределенность ожиданий в отношении будущего дефолта, будет приемлемой при использовании предусмотренных договором потоков денежных средств от ссуды (то есть метод корректировки ставки дисконтирования). Та же самая ставка не должна применяться при использовании ожидаемых (то есть взвешенных с учетом вероятности) потоков денежных средств (то есть метод оценки по ожидаемой приведенной стоимости), потому что ожидаемые потоки денежных средств уже отражают допущения о неопределенности в отношении будущего дефолта; вместо этого должна использоваться ставка дисконтирования, соизмеримая с риском, присущим ожидаемым потокам денежных средств;
- допущения в отношении потоков денежных средств и ставок дисконтирования должны быть последовательными между собой. Например, номинальные потоки денежных средств, которые включают эффект инфляции, должны дисконтироваться по ставке, включающей эффект инфляции. Номинальная безрисковая ставка вознаграждения включает эффект инфляции. Фактические потоки денежных средств, исключающие эффект инфляции, должны дисконтироваться по ставке, исключающей эффект инфляции. Аналогичным образом потоки денежных средств за вычетом налогов должны дисконтироваться с использованием ставки дисконтирования за вычетом налогов. Потоки денежных средств до уплаты налогов должны

дисконтироваться по ставке, совместимой с указанными потоками денежных средств;

- ставки дисконтирования должны учитывать основополагающие экономические факторы, связанные с валютой, в которой выражены потоки денежных средств.

Определение справедливой стоимости с использованием методов оценки по приведенной стоимости осуществляется в условиях неопределенности, потому что используемые потоки денежных средств являются скорее расчетными величинами, нежели известными суммами. Во многих случаях как сумма, так и сроки получения потоков денежных средств являются неопределенными. Даже предусмотренные договором фиксированные суммы, такие как платежи по ссуде, являются неопределенными, если существует риск дефолта.

Модели оценки опциона:

- Модель ценообразования опционов Блэка-Шоулза (англ. Black-Scholes Option Pricing Model, OPM) — это модель, которая определяет теоретическую цену на европейские опционы, подразумевающая, что если базовый актив торгуется на рынке, то цена опциона на него неявным образом уже устанавливается самим рынком. Данная модель получила широкое распространение на практике и, помимо всего прочего, может также использоваться для оценки всех производных бумаг, включая варранты, конвертируемые ценные бумаги, и даже для оценки собственного капитала финансово зависимых фирм.

  Согласно Модели Блэка-Шоулза, ключевым элементом определения стоимости опциона является ожидаемая волатильность базового актива. В зависимости от колебания актива, цена на него возрастает или понижается, что прямопропорционально влияет на стоимость опциона. Таким образом, если известна стоимость опциона, то можно определить уровень волатильности ожидаемой рынком[11].

- Биномиальная модель предполагает больший объем вычислений, чем модель Блэка- Шоулза и позволяет вводить собственное распределение цен. Данная модель также известна как биномиальная модель Кокса-Росса- Рубинштейна или С-11-П-модель.

Биномиальная модель дает представление о детерминантах стоимости опциона. Она определяется не ожидаемой ценой актива, а его текущей ценой, которая, естественно, отражает ожидания, связанные с будущим. Биномиальная модель в гораздо большей степени приспособлена для анализа досрочного исполнения опциона, поскольку в ней учитываются денежные потоки в каждом периоде времени, а не только на момент истечения[12].

11.3. Затратный подход

В соответствии с IFRS 13 при затратном подходе отражается сумма, которая потребовалась бы в настоящий момент для замены производительной способности актива (часто называемой текущей стоимостью замещения).

С точки зрения продавца как участника рынка цена, которая была бы получена за актив, основана на той сумме, которую покупатель как участник рынка заплатит, чтобы приобрести или построить замещающий актив, обладающий сопоставимой пользой, с учетом морального износа. Причина этого заключается в том, что покупатель как участник рынка не заплатил бы за актив сумму больше, чем сумма, за которую он мог бы заменить производительную способность данного актива.

По российским Федеральным стандартам оценочной деятельности, так же имеется затратный подход.

Затратный подход представляет собой совокупность методов оценки, основанных на определении затрат, необходимых для воспроизводства или замещения объекта оценки с учетом совокупного обесценения (износа) объекта оценки и (или) его компонентов. Затратный подход основан на

11 Источник: данные интернет-портала «Economicportal»: Модель Блэка-Шоулза (http://www.economicportal.ru/ponyatiya-all/black_scholes_model.html)
12 Источники: Лоренс Дж. МакМиллан. МакМиллан «Об опционах»— М.: «ИК «Аналитика», 2002 г. (http://economy-ru.com/forex-treyding/binomialnaya-model.html); Большая Энциклопедия Нефти Газа (http://www.ngpedia.ru/id159752p1.html)

принципе замещения.

В рамках затратного подхода применяются следующие методы:

1) метод затрат воспроизводства или затрат замещения;

2) метод суммирования стоимости компонентов в составе объекта оценки.

Согласно п. 24 ФСО № 7, затратный подход рекомендуется применять в следующих случаях:

♦ для оценки объектов недвижимости - земельных участков, застроенных объектами капитального строительства, или объектов капитального строительства, но не их частей, например жилых и нежилых помещений;

♦ для оценки недвижимости, если она соответствует наиболее эффективному использованию земельного участка как незастроенного, и есть возможность корректной оценки физического износа, а также функционального и внешнего (экономического) устареваний объектов капитального строительства;

♦ при низкой активности рынка, когда недостаточно данных, необходимых для применения рыночного (сравнительного) и доходного подходов к оценке, а также для оценки недвижимости специального назначения и использования (например, линейных объектов, гидротехнических сооружений, водонапорных башен, насосных станций, котельных, инженерных сетей и другой недвижимости, в отношении которой рыночные данные о сделках и предложениях отсутствуют).

Вывод: Из проведенного выше анализа следует, что МСФО и ФСО включают в себя 3 подхода при проведении оценки. Исключением является различие в наименовании сравнительного подхода, по МСФО данный подход называется рыночным. Три подхода к оценке независимы друг от друга, хотя каждый из них основывается на одних и тех же экономических принципах. Предполагается, что все три подхода должны приводить к одинаковому результату, однако, окончательное заключение о стоимости зависит от рассмотрения всех используемых данных и от особенностей согласования всех показателей.

Учитывая вышеизложенное, Оценщик счел возможным применение рыночного (сравнительного) подхода при расчете справедливой стоимости объекта оценки.

11.4. Расчет справедливой стоимости объекта оценки в рамках рыночного (сравнительного) подхода

Определение стоимости земельных участков сравнительным подходом (методом сравнения - продаж)

Метод сравнения продаж определяет рыночную стоимость объекта на основе анализа продаж сопоставимых объектов недвижимости, которые сходны с оцениваемым объектом по размеру и использованию. Данный метод предполагает, что рынок установит цену для оцениваемого объекта тем же самым образом, что и для сопоставимых, конкурентных объектов. Для того, чтобы применить метод сравнительных продаж, оценщики используют ряд принципов оценки, включая принцип замещения, который гласит, что стоимость недвижимости, которая имеет объекты - заместители на рынке, обычно устанавливается исходя из затрат на приобретение «равно желаемого объекта-заместителя».

Применение метода сравнительных продаж заключается в последовательном выполнении следующих действий:

- подробное исследование рынка с целью получения достоверной информации обо всех факторах, имеющих отношение к объектам сравнимой полезности;

- определение подходящих единиц сравнения и проведение сравнительного анализа по каждой единице;

- сопоставление оцениваемого объекта с выбранными объектами сравнения с целью корректировки их стоимостей или исключения из списка сравниваемых;
- приведение ряда скорректированных показателей стоимости сравнимых объектов к рыночной стоимости объекта оценки.

В процессе сбора информации по сопоставимым объектам Оценщик не обнаружил информацию о совершенных сделках купли-продажи аналогичных оцениваемым участкам, т.к. информация об условиях продажи и реальной цене сделки, как правило, носит конфиденциальный характер. Поэтому расчет стоимости объектов сравнительным методом основывался на ценах предложения с учетом корректировок.

Анализ сделок по сопоставимым объектам обеспечивает оценщика информацией о цене аналога в целом. Эти данные могут использоваться только в том случае, если размеры аналога идентичны размерам оцениваемого объекта. На практике они обычно не совпадают. Чтоб сравнивать объекты недвижимости, которые отличаются по своим характеристикам, нужно найти их «общий знаменатель».

Выбор единицы сравнения

Выбор единицы сравнения зависит от вида оцениваемой недвижимости, и различными сегментами рынка недвижимости используются различные единицы сравнения.

При продажах земель используются следующие единицы сравнения:

- цена за 1 га (1 акр, 1 сотка) — при продажах больших участков земли, сельхозугодий, участков под коттеджи, участков промышленного назначения;

- цена за 1 м^2 при продажах земли под застройку в населенных пунктах с плотной застройкой;

При анализе продаж застроенных участков используются следующие единицы сравнения:

- цена за 1 м^2 общей площади улучшений — при продаже объектов недвижимости, которые настолько схожи по своим характеристикам, что их просто можно сравнивать друг с другом в м2

В качестве единицы сравнения выбрана удельная стоимость объекта недвижимости за 1 сотку. Данная единица сравнения используется покупателями и продавцами, а также другими специалистами на рынке земельных участков.

После выбора единицы сравнения необходимо определить основные показатели или элементы сравнения, используя которые можно смоделировать стоимость оцениваемого объекта недвижимости посредством необходимых корректировок цен предложения сравнимых объектов недвижимости.

Объем доступных оценщику рыночных данных об объектах-аналогах

Были проанализированные данные из открытых источников: интернет ресурсы: http://www.cian.ru/, https://move.ru.

Правила отбора объектов-аналогов для проведения расчетов

Подбор объектов-аналогов происходил по следующим критериям:

- ✓ Местоположение: Московская область, Раменский р-н.
- ✓ Разрешенное использование: для жилищного строительства.
- ✓ Площадь: Сопоставимая по площади с участками входящими в состав объекта оценки.

Были выявлены предложения по продаже земельных участков под жилищное строительство. Подбор аналогов из числа предложений осуществлялся с учетом основных ценообразующих факторов и назначения: для индивидуально жилой застройки.

Сравнительный анализ объекта оценки и каждого объекта-аналога по всем элементам сравнения

В результате применения правил отбора были отсеяны объекты с ценовыми характеристиками, нетипичными для выборки, в составе которой они представлены. Как правило, это объекты, имеющие минимальные или максимальные цены, в силу чего их присутствие в выборке целесообразно признать нетипичным и, как следствие, приводит к высокой погрешности такого рода вычислений.

Так как в состав объекта оценки входит земельный участок под зоны общего пользования, Оценщик принял следующий порядок расчёта:

1 этап: определение стоимость 1 сотки земельного участка площадью до 15 соток.

2 этап: определение стоимость 1 сотки земельного участка с учетом индивидуальных характеристик (Зоны общего пользования).

Таблица 11.4-1 Характеристики сопоставимых объектов, используемых для расчета стоимости земельных участков

Характеристики	Объект оценки	Объект-аналог 1	Объект-аналог 2	Объект-аналог 3
Источник информации	-	https://ramenskoye.cian.ru/sale/suburban/266861967/	https://ramenskoye.cian.ru/sale/suburban/277814283/	https://ramenskoye.cian.ru/sale/suburban/277814103/
Дата предложения	Март 2023	Ноябрь 2022	Ноябрь 2022	Ноябрь 2022
Место нахождения	Московская область, г. Раменское, Российская Федерация	Московская область, Раменский городской округ, Гжель село	Московская область, Раменский городской округ, Кошерово деревня, ул. Новая, 2А	Московская область, Раменский городской округ, Гжель село, ул. Центральная, 5А
Удаленность от МКАД, км	34	40	40	40
Шоссе	Новорязанское	Новорязанское	Новорязанское	Новорязанское
Категория земель	земли населенных пунктов	земли населенных пунктов	земли населенных пунктов	земли населенных пунктов
Разрешенное использование	ИЖС	ИЖС	ИЖС	ИЖС
Передаваемые права	Доверительное управление	Собственность	Собственность	собственность
Площадь участка, сот.	до 15	6,00	6,00	7,00
Инженерные коммуникации	По границе	По границе	По границе	По границе
Наличие подъездных путей	Есть	Есть	Есть	Есть
Цена предложения, руб.	-	645 000,00	552 000,00	643 000,00
Стоимость предложения за 1 сотку, руб.	-	107 500	92 000	91 857

Источник: составлено Оценщиком

Таблица 11.4-2 Расчет удельной стоимости за 1 сотку участка

Элементы сравнения	Ед. срав.	Объект оценки	Объект-аналог 1	Объект-аналог 2	Объект-аналог 3
Цена продажи (предложения)	руб./сот.		107 500	92 000	91 857
Общая площадь	сот.	**до 15**	6,00	6,00	7,00
Передаваемые имущественные права, ограничения (обременения) этих прав					
Качество прав		Доверительное управление	Собственность	Собственность	собственность
Корректировка	%		0,00%	0,00%	0,00%
Скорректированная цена	руб./сот.		107 500	92 000	91 857
Обременения		Не выявлены	Не выявлены	Не выявлены	Не выявлены
Корректировка	%		0,00%	0,00%	0,00%
Скорректированная цена	руб./сот.		107 500	92 000	91 857
Условия финансирования состоявшейся или предполагаемой сделки					
Нетипичные условия финансирования		Отсутствуют	Отсутствуют	Отсутствуют	Отсутствуют

Элементы сравнения	Ед. срав.	Объект оценки	Объект-аналог 1	Объект-аналог 2	Объект-аналог 3
Корректировка	%		0,00%	0,00%	0,00%
Скорректированная цена	руб./сот.		107 500	92 000	91 857
Условия продажи					
Особые условия продажи		Отсутствуют	Отсутствуют	Отсутствуют	Отсутствуют
Корректировка	%		0,00%	0,00%	0,00%
Скорректированная цена	руб./сот.		107 500	92 000	91 857
Расходы, производимые непосредственно после покупки					
Особые расходы		Отсутствуют	Отсутствуют	Отсутствуют	Отсутствуют
Корректировка	%		0,00%	0,00%	0,00%
Скорректированная цена	руб./сот.		107 500	92 000	91 857
Условия рынка					
Время продажи		Март 2023	Март 2023	Ноябрь 2022	Ноябрь 2022
Корректировка	%		0,00%	0,00%	0,00%
Скорректированная цена			107 500	92 000	91 857
Наличие торга			Торг предусмотрен	Торг предусмотрен	Торг предусмотрен
Корректировка	%		-8,80%	-8,80%	-8,80%
Скорректированная цена	**руб./сот.**		98 040	83 904	83 774
Местоположение и окружение объекта					
Место нахождения		Московская область, г. Раменское, Российская Федерация	Московская область, Раменский городской округ, Гжель село	Московская область, Раменский городской округ, Кошерово деревня, ул. Новая, 2А	Московская область, Раменский городской округ, Гжель село, ул. Центральная, 5А
Корректировка	%		0,00%	0,00%	0,00%
Скорректированная цена	**руб./сот.**		98 040	83 904	83 774
Направление/шоссе		Новорязанское	Новорязанское	Новорязанское	Новорязанское
Корректировка	%		0,00%	0,00%	0,00%
Скорректированная цена	**руб./сот.**		98 040	83 904	83 774
Удаленность от МКАД	км	34	40	40	40
Корректировка	%		0,00%	0,00%	0,00%
Скорректированная цена	**руб./сот.**		98 040	83 904	83 774
Использование или зонирование					
Категория земли		земли населенных пунктов	земли населенных пунктов	земли населенных пунктов	земли населенных пунктов
Корректировка	%		0,00%	0,00%	0,00%
Скорректированная цена	**руб./сот.**		98 040	83 904	83 774
Вид разрешенного использования		ИЖС	ИЖС	ИЖС	ИЖС
Корректировка	%		0,00%	0,00%	0,00%
Скорректированная цена	**руб./сот.**		98 040	83 904	83 774
Физические характеристики					
Площадь земельного участка	сот.	**до 15**	6,00	6,00	7,00
Корректировка	%		0,00%	0,00%	0,00%
Скорректированная цена	**руб./сот.**		98 040	83 904	83 774
Экономические характеристики					
Доступные инженерные коммуникации		По границе	По границе	По границе	По границе
Корректировка	%		0,00%	0,00%	0,00%
Скорректированная цена	**руб./сот.**		98 040	83 904	83 774
Качество подъездных путей		Есть	Есть	Есть	Есть
Корректировка	%		0,00%	0,00%	0,00%
Скорректированная цена	**руб./сот.**		98 040	83 904	83 774
Другие характеристики (элементы), влияющие на стоимость					
Индивидуальные особенности земельного участка		Нет	Нет	Нет	Нет
Корректировка	%		0,00%	0,00%	0,00%
Скорректированная цена	**руб./сот.**		98 040	83 904	83 774
Выводы					
Общая валовая коррекция	**%**		8,80	8,80	8,80

Элементы сравнения	Ед. срав.	Объект оценки	Объект-аналог 1	Объект-аналог 2	Объект-аналог 3
Весовой коэффициент			0,33333	0,33333	0,33333
Средневзвешенная рыночная стоимость	руб./сот.	88 572			

Источник: Расчеты Оценщика

Комментарии к таблицам:

Дата продажи

Сроки ликвидности, Сроки продажи, экспозиции - типичные для рынка земельных участков и массивов на 01.01.2023 года

Источник информации: https://statrielt.ru/statistika-rynka/statistika-na-01-01-2023g/korrektirovki-stoimosti-zemli/3059-sroki-likvidnosti-sroki-prodazhi-ekspozitsii-tipichnye-dlya-rynka-zemelnykh-uchastkov-i-massivov-na-01-01-2023-goda

Таким образом, срок экспозиции земельных участков под индивидуальное жилищное строительство находится в интервале от 3 до 11 месяцев.

Объект оценки оценивается в марте 2023 г, срок экспозиции объектов-аналогов не превышает рыночного срока экспозиции, корректировка не требуется.

Условия сделки (корректировка на торг, уторгование)

Рынок недвижимости имеет ряд специфичных особенностей, одной из которых является возможность переговоров покупателя и продавца на предмет снижения цены предложения, причем данные переговоры достаточно часто приводят к положительному результату для покупателя. Цены объектов-аналогов являются ценами предложения. Реальные цены, по которым заключаются договора, как правило, ниже цен предложения.

Согласно исследованиям, проведенным ООО «Приволжский центр методического и информационного обеспечения оценки», результаты которого приведены в справочнике «Справочник оценщика недвижимости-2022. Земельные участки. Часть 2». Нижний Новгород, 2022 год.:

Таблица 11.4-3 Значения скидки на торг

Таблица 106. Значения скидки на торг на активном рынке. Значения коэффициентов, усредненные по городам России. Коллективное мнение оценщиков, Расширенный интервал

Класс объектов	Активный рынок		
	Среднее	Расширенный интервал	
Цены предложений объектов			
Земельные участки под индустриальную застройку	11,7%	6,8%	16,7%
Земельные участки под коммерческую застройку (офисно-торговую)	10,1%	5,5%	14,6%
Земельные участки сельскохозяйственного назначения	14,4%	8,5%	20,4%
Земельные участки под жилую застройку (МЖС)	9,8%	5,3%	14,3%
Земельные участки под жилую застройку (ИЖС)	8,8%	4,6%	12,9%
Земельные участки под объекты рекреации	12,9%	7,8%	18,0%
Земельные участки под коммерческую застройку (объекты придорожного сервиса)	11,6%	6,6%	16,6%

Скидка на торг была определена в размере -8,8%.

Местонахождение

Цена предложения недвижимости зависит от места расположения объекта оценки. Это обусловлено сложившимся общественным мнением, различной привлекательностью районов города/регионов государства, удобством положения для объектов недвижимости определенного функционального назначения.

Оценивает объект, и объекты аналоги расположены в Раменском районе Московской области. Корректировка по данному параметру не требуется.

Удаление от МКАД

Удаленность от МКАД это по праву самый значимый и ключевой фактор, влияющий на стоимость сотки земли. Чем дальше находится участок, тем он дешевле.

Согласно аналитическим исследованиям ООО «РусБизнесПрайсИнформ», опубликованным в справочнике «Справочник оценщика. Корректировки для оценки стоимости земельных участков Московской области», Москва, 2017 г., приводится зависимость стоимости земельных участков различного назначения от фактора удаленности от МКАД:

Таблица 11.4-4 Диапазон корректировок на удаление от МКАД в Юго-Восточном направлении для участков под жилищное строительство

Удаленность от МКАД объекта-аналога, км.	Удаленность от МКАД объекта оценки, км.							
	0 - 20	21 - 40	41 - 60	61 - 80	81 - 100	101 - 120	121 - 140	141 - 160
0 - 20	0%	-29%	-50%	-64%	-75%	-82%	-87%	-91%
21 - 40	42%	0%	-29%	-49%	-64%	-74%	-82%	-87%
41 - 60	99%	40%	0%	-29%	-49%	-64%	-74%	-82%
61 - 80	> 100%	97%	40%	0%	-29%	-49%	-64%	-74%
81 - 100	> 100%	> 100%	97%	40%	0%	-29%	-49%	-64%
101 - 120	> 100%	> 100%	> 100%	97%	40%	0%	-29%	-49%
121 - 140	> 100%	> 100%	> 100%	> 100%	97%	40%	0%	-29%
141 - 160	> 100%	> 100%	> 100%	> 100%	> 100%	97%	40%	0%

Таблица 11.4-5 Расчет корректировки на удаление от МКАД

Параметр	Объект оценки	Объект №1	Объект №2	Объект №3
Удаленность от МКАД, км.	37	40	40	40
Диапазон по справочнику	21-40	21-40	21-40	21-40
Корректировка		0,00%	0,00%	0,00%

Источник: составлено Оценщиком

Площадь земельного участка.

При прочих равных условиях, большие по площади земельные участки могут продаваться по более низкой в пересчете на единицу площади цене, что обуславливается большим сроком экспозиции. Корректировка на площадь для участков под жилищное строительство будет производиться согласно исследованиям, проведенным ООО «Приволжский центр методического и информационного обеспечения оценки», результаты которого приведены в справочнике «Справочник оценщика недвижимости-2020. Земельные участки. Часть 2». Нижний Новгород, 2020 год.

Зависимость стоимости крупных массивов земельных участков от площади

Таблица 37

Земельные участки Московская область						
Площадь, кв.м		аналог				
		<1500	1500-3000	3000-6000	6000-10000	>10000
объект оценки	≤1500	1,00	1,21	1,37	1,52	1,74
	1500-3000	0,83	1,00	1,13	1,25	1,44
	3000-6000	0,73	0,88	1,00	1,11	1,27
	6000-10000	0,66	0,80	0,90	1,00	1,15
	>10000	0,57	0,69	0,79	0,87	1,00

Таблица 11.4-6 Корректировка на площадь для участка

Характеристика	Оцениваемый объект	Аналог 1	Аналог 2	Аналог 3
Площадь, сотка	**до 15**	6,00	6,00	7,00
Корректировка, %		0,00%	0,00%	0,00%

Источник: Составлено Оценщиком

Внесение весовых коэффициентов

Согласно требованиям ФСО, необходимо производить обоснование всех расчетов и результатов в отчете об оценке.

Необходимо рассчитать параметр, обратный удельному весу суммы корректировок по каждому аналогу в общей сумме корректировок аналогов (чем больше удельный вес, тем меньше весовой коэффициент и наоборот). Производить расчет предлагается по следующей формуле:

$$K = \frac{(|S_A|+1)/(|S_{1\ldots n}|+1)}{(|S_A|+1)/(|S_1|+1)+(|S_A|+1)/(|S_2|+1)+\ldots+(|S_A|+1)/(|S_n|+1)}$$

где,

К – искомый весовой коэффициент;

n –номер аналога

S_A - сумма корректировок по всем аналогам;

$S_{1...n}$ - сумма корректировок аналога, для которого производится расчет;

S_1 - сумма корректировок 1 –го аналога;

S_2 - сумма корректировок 2-го аналога;

S_n - сумма корректировок n-го аналога.

Данную формулу можно упростить, умножив числитель и знаменатель на $1/(|S_A|+1)$, в результате получим

$$K = \frac{1/(|S_{1...n}|+1)}{1/(|S_1|+1)+1/(|S_2|+1)+...+1/(|S_n|+1)}$$

Очевидно, что зависимость веса от суммы корректировок не линейная, иначе распределение весов было бы гораздо проще по прямой пропорции.

Таблица 11.4-7 Характеристики сопоставимых объектов, используемых для расчета стоимости земельного участка с кадастровым номером 50:23:0000000:165684

Характеристики	Объект оценки	Объект-аналог 1	Объект-аналог 2	Объект-аналог 3
Источник информации		https://ramenskoye.cian.ru/sale/suburban/259751812/	https://www.geodevelopment.ru/catalog/Prudki_231518/	https://pro-ramenskoe.ru/board/0847260641-uchastok-267-ga-izhs-2
Дата предложения	Март 2023	Март 2022	Март 2022	Март 2022
Место нахождения	Российская Федерация, Московская область, г Раменское	Московская область, Раменский городской округ, Шувайлово деревня	Московская область, Раменский район, д. Прудки	Московская область, деревня Бритово, Раменский район
Удаленность от МКАД, км	37	33	35	33
Шоссе	Новорязанское	Каширское	Новорязанское	Новорязанское
Категория земель	земли населенных пунктов	земли населенных пунктов	земли населенных пунктов	земли населенных пунктов
Разрешенное использование	для сельскохозяйственного производства	ИЖС	ИЖС	ИЖС
Передаваемые права	Доверительное управление	Собственность	собственность	собственность
Площадь участка, сот.	3 364,34	250,00	2 350,00	267,00
Инженерные коммуникации	По границе	По границе	По границе	По границе
Наличие подъездных путей	Есть	Есть	Есть	Есть
Цена предложения, руб.	-	23 000 000,00	235 000 000,00	25 000 000,00
Стоимость предложения за 1 сотку, руб.	-	92 000	100 000	93 633

Источник: составлено Оценщиком

Таблица 11.4-8 Расчет удельной стоимости за 1 сотку участка с кадастровым номером 50:23:0000000:165684

Элементы сравнения	Ед. срав.	Объект оценки	Объект-аналог 1	Объект-аналог 2	Объект-аналог 3
Цена продажи (предложения)	руб./сот.		92 000	100 000	93 633
Общая площадь	сот.	**3 364,34**	250,00	2 350,00	267,00
Передаваемые имущественные права, ограничения (обременения) этих прав					
Качество прав		для сельскохозяйственного производства	Собственность	собственность	собственность
Корректировка	%		0,00%	0,00%	0,00%

Элементы сравнения	Ед. срав.	Объект оценки	Объект-аналог 1	Объект-аналог 2	Объект-аналог 3
Скорректированная цена	руб./сот.		92 000	100 000	93 633
Обременения		Не выявлены	Не выявлены	Не выявлены	Не выявлены
Корректировка	%		0,00%	0,00%	0,00%
Скорректированная цена	руб./сот.		92 000	100 000	93 633
Условия финансирования состоявшейся или предполагаемой сделки					
Нетипичные условия финансирования		Отсутствуют	Отсутствуют	Отсутствуют	Отсутствуют
Корректировка	%		0,00%	0,00%	0,00%
Скорректированная цена	руб./сот.		92 000	100 000	93 633
Условия продажи					
Особые условия продажи		Отсутствуют	Отсутствуют	Отсутствуют	Отсутствуют
Корректировка	%		0,00%	0,00%	0,00%
Скорректированная цена	руб./сот.		92 000	100 000	93 633
Расходы, производимые непосредственно после покупки					
Особые расходы		Отсутствуют	Отсутствуют	Отсутствуют	Отсутствуют
Корректировка	%		0,00%	0,00%	0,00%
Скорректированная цена	руб./сот.		92 000	100 000	93 633
Условия рынка					
Время продажи		Март 2023	Март 2022	Март 2022	Март 2022
Корректировка	%		0,00%	0,00%	0,00%
Скорректированная цена			92 000	100 000	93 633
Наличие торга			Торг предусмотрен	Торг предусмотрен	Торг предусмотрен
Корректировка	%		-12,90%	-12,90%	-12,90%
1Скорректированная цена	**руб./сот.**		80 132	87 100	81 554
Местоположение и окружение объекта					
Место нахождения		Российская Федерация, Московская область, г Раменское	Московская область, Раменский городской округ, Шувайлово деревня	Московская область, Раменский район, д. Прудки	Московская область, деревня Бритово, Раменский район
Корректировка	%		0,00%	0,00%	0,00%
Скорректированная цена	**руб./сот.**		80 132	87 100	81 554
Направление/шоссе		Новорязанское	Каширское	Новорязанское	Новорязанское
Корректировка	%		0,00%	0,00%	0,00%
Скорректированная цена	**руб./сот.**		80 132	87 100	81 554
Удаленность от МКАД	км	37	33	35	33
Корректировка	%		0,00%	0,00%	0,00%
Скорректированная цена	**руб./сот.**		80 132	87 100	81 554
Использование или зонирование					
Категория земли		земли населенных пунктов	земли населенных пунктов	земли населенных пунктов	земли населенных пунктов
Корректировка	%		0,00%	0,00%	0,00%
Скорректированная цена	**руб./сот.**		80 132	87 100	81 554
Вид разрешенного использования		для сельскохозяйственного производства	ИЖС	ИЖС	ИЖС
Корректировка	%		0,00%	0,00%	0,00%
Скорректированная цена	**руб./сот.**		80 132	87 100	81 554
Физические характеристики					
Площадь земельного участка	сот.	**3 364,34**	250,00	2350,00	267,00
Корректировка	%		-38,00%	-6,00%	-37,00%
Скорректированная цена	**руб./сот.**		49 682	81 874	51 379
Экономические характеристики					
Доступные инженерные коммуникации		По границе	По границе	По границе	По границе
Корректировка	%		0,00%	0,00%	0,00%
Скорректированная цена	**руб./сот.**		49 682	81 874	51 379
Качество подъездных путей		Есть	Есть	Есть	Есть
Корректировка	%		0,00%	0,00%	0,00%
Скорректированная цена	**руб./сот.**		49 682	81 874	51 379
Другие характеристики (элементы), влияющие на стоимость					
Индивидуальные особенности земельного участка		Нет	Нет	Нет	Нет

Элементы сравнения	Ед. срав.	Объект оценки	Объект-аналог 1	Объект-аналог 2	Объект-аналог 3
Корректировка	%		0,00%	0,00%	0,00%
Скорректированная цена	**руб./сот.**		49 682	81 874	51 379
Выводы					
Общая валовая коррекция	**%**		38,00	6,00	37,00
Весовой коэффициент			0,13162	0,73330	0,13508
Средневзвешенная рыночная стоимость	**руб./сот.**	**73 518**			

Источник: Расчеты Оценщика

Комментарии к таблицам:

Дата продажи

Сроки ликвидности, Сроки продажи, экспозиции - типичные для рынка земельных участков и массивов на 01.01.2023 года

Источник информации: https://statrielt.ru/statistika-rynka/statistika-na-01-01-2023g/korrektirovki-stoimosti-zemli/3059-sroki-likvidnosti-sroki-prodazhi-ekspozitsii-tipichnye-dlya-rynka-zemelnykh-uchastkov-i-massivov-na-01-01-2023-goda

Таким образом, срок экспозиции земельных участков под индивидуальное жилищное строительство находится в интервале от 3 до 11 месяцев.

Объект оценки оценивается в марте 2023 г, срок экспозиции объектов-аналогов не превышает рыночного срока экспозиции, корректировка не требуется.

Условия сделки (корректировка на торг, уторгование)

Рынок недвижимости имеет ряд специфичных особенностей, одной из которых является возможность переговоров покупателя и продавца на предмет снижения цены предложения, причем данные переговоры достаточно часто приводят к положительному результату для покупателя. Цены объектов-аналогов являются ценами предложения. Реальные цены, по которым заключаются договора, как правило, ниже цен предложения.

Согласно исследованиям, проведенным ООО «Приволжский центр методического и информационного обеспечения оценки», результаты которого приведены в справочнике «Справочник оценщика недвижимости-2022. Земельные участки. Часть 2». Нижний Новгород, 2022 год.:

Таблица 11.4-9 Значения скидки на торг

Таблица 106. Значения скидки на торг на активном рынке. Значения коэффициентов, усредненные по городам России. Коллективное мнение оценщиков, Расширенный интервал

Класс объектов	Активный рынок		
	Среднее	Расширенный интервал	
Цены предложений объектов			
Земельные участки под индустриальную застройку	11,7%	6,8%	16,7%
Земельные участки под коммерческую застройку (офисно-торговую)	10,1%	5,5%	14,6%
Земельные участки сельскохозяйственного назначения	14,4%	8,5%	20,4%
Земельные участки под жилую застройку (МЖС)	9,8%	5,3%	14,3%
Земельные участки под жилую застройку (ИЖС)	8,8%	4,6%	12,9%
Земельные участки под объекты рекреации	12,9%	7,8%	18,0%
Земельные участки под коммерческую застройку (объекты придорожного сервиса)	11,6%	6,6%	16,6%

Скидка на торг была определена как максимальное значение из представленного интервала -12,9%.

Местонахождение

Цена предложения недвижимости зависит от места расположения объекта оценки. Это обусловлено сложившимся общественным мнением, различной привлекательностью районов города/регионов государства, удобством положения для объектов недвижимости определенного функционального назначения.

Оценивает объект, и объекты аналоги расположены в Раменском районе Московской области, входящие в состав имущества Закрытого паевого инвестиционного рентного фонда «Своя земля - рентный»» Московской области. Корректировка по данному параметру не требуется.

Удаление от МКАД

Удаленность от МКАД это по праву самый значимый и ключевой фактор, влияющий на стоимость сотки земли. Чем дальше находится участок, тем он дешевле.

Согласно аналитическим исследованиям ООО «РусБизнесПрайсИнформ», опубликованным в справочнике «Справочник оценщика. Корректировки для оценки стоимости земельных участков Московской области», Москва, 2017 г., приводится зависимость стоимости земельных участков различного назначения от фактора удаленности от МКАД:

Таблица 11.4-10 Диапазон корректировок на удаление от МКАД в Юго-Восточном направлении для участков под жилищное строительство

Удаленность от МКАД объекта-аналога, км.	Удаленность от МКАД объекта оценки, км.							
	0 - 20	21 - 40	41 - 60	61 - 80	81 - 100	101 - 120	121 - 140	141 - 160
0 - 20	0%	-29%	-50%	-64%	-75%	-82%	-87%	-91%
21 - 40	42%	0%	-29%	-49%	-64%	-74%	-82%	-87%
41 - 60	99%	40%	0%	-29%	-49%	-64%	-74%	-82%
61 - 80	> 100%	97%	40%	0%	-29%	-49%	-64%	-74%
81 - 100	> 100%	> 100%	97%	40%	0%	-29%	-49%	-64%
101 - 120	> 100%	> 100%	> 100%	97%	40%	0%	-29%	-49%
121 - 140	> 100%	> 100%	> 100%	> 100%	97%	40%	0%	-29%
141 - 160	> 100%	> 100%	> 100%	> 100%	> 100%	97%	40%	0%

Таблица 11.4-11 Расчет корректировки на удаление от МКАД

Параметр	Объект оценки	Объект №1	Объект №2	Объект №3
Удаленность от МКАД, км.	37,00	33,00	35,00	33,00
Диапазон по справочнику	21-40	21-40	21-40	21-40
Корректировка		0,00%	0,00%	0,00%

Источник: составлено Оценщиком

Площадь земельного участка.

При прочих равных условиях, большие по площади земельные участки могут продаваться по более низкой в пересчете на единицу площади цене, что обуславливается большим сроком экспозиции. Корректировка на площадь для участков под жилищное строительство будет производиться согласно исследованиям, проведенным ООО «Приволжский центр методического и информационного обеспечения оценки», результаты которого приведены в справочнике «Справочник оценщика недвижимости-2020. Земельные участки. Часть 2». Нижний Новгород, 2020 год.

Рис. 15

Минимальная площадь, которая ограничивается данной моделью, 775 кв.м (7,75 соток)

126/23 ООО "Арт-Эксперт"

Таблица 11.4-12 Корректировка на площадь

Характеристика	Оцениваемый объект	Аналог 1	Аналог 2	Аналог 3
Площадь, сотка	3 364,34	250,00	2 350,00	267,00
Площадь, кв.м	336 434,00	25 000,00	235 000,00	26 700,00
Корректирующий коэффициент	0,33	0,53	0,35	0,52
Корректировка, %		-38%	-6%	-37%

Источник: Составлено Оценщиком

Внесение весовых коэффициентов

Согласно требованиям ФСО, необходимо производить обоснование всех расчетов и результатов в

отчете об оценке.

Необходимо рассчитать параметр, обратный удельному весу суммы корректировок по каждому аналогу в общей сумме корректировок аналогов (чем больше удельный вес, тем меньше весовой коэффициент и наоборот). Производить расчет предлагается по следующей формуле:

$$K = \frac{(|S_A| + 1)/(|S_{1...n}| + 1)}{(|S_A| + 1)/(|S_1| + 1) + (|S_A| + 1)/(|S_2| + 1) + ... + (|S_A| + 1)/(|S_n| + 1)}$$

где,

К – искомый весовой коэффициент;

n –номер аналога

S_A - сумма корректировок по всем аналогам;

$S_{1...n}$ - сумма корректировок аналога, для которого производится расчет;

S_1 - сумма корректировок 1 –го аналога;

S_2 - сумма корректировок 2-го аналога;

S_n - сумма корректировок n-го аналога.

Данную формулу можно упростить, умножив числитель и знаменатель на $1/(|S_A| + 1)$, в результате получим

$$K = \frac{1/(|S_{1...n}| + 1)}{1/(|S_1| + 1) + 1/(|S_2| + 1) + ... + 1/(|S_n| + 1)}$$

Очевидно, что зависимость веса от суммы корректировок не линейная, иначе распределение весов было бы гораздо проще по прямой пропорции.

Таблица 11.4-13 Итоговая стоимость земельных участков

№ п/п	Кадастровый номер	Площадь, сот.	Индивидуальные характеристики	Стоимость за 1 сотку типового земельного участка., рублей	Корректировка на индивидуальные особенности, %	Скорректированная стоимость за 1 сот., рублей	Справедливая стоимость участка, рублей
1.	50:23:0020275:5605	600		88 572		88 572	531 432
2.	50:23:0020275:5602	600		88 572		88 572	531 432
3.	50:23:0020275:5601	600		88 572		88 572	531 432
4.	50:23:0020275:5600	600		88 572		88 572	531 432
5.	50:23:0020275:5597	599		88 572		88 572	530 546
6.	50:23:0020275:5593	600		88 572		88 572	531 432
7.	50:23:0020275:5591	598		88 572		88 572	529 661
8.	50:23:0020275:5590	594		88 572		88 572	526 118
9.	50:23:0020275:5588	590		88 572		88 572	522 575
10.	50:23:0020275:5585	586		88 572		88 572	519 032
11.	50:23:0020275:5582	578		88 572		88 572	511 946
12.	50:23:0020275:5579	547		88 572		88 572	484 489
13.	50:23:0020275:5576	1 218		88 572		88 572	1 078 807
14.	50:23:0020275:5575	1 159		88 572		88 572	1 026 549
15.	50:23:0020275:5573	1 051		88 572		88 572	930 892
16.	50:23:0020275:5572	970		88 572		88 572	859 148
17.	50:23:0020275:5571	915		88 572		88 572	810 434
18.	50:23:0020275:5569	576		88 572		88 572	510 175
19.	50:23:0020275:5566	757		88 572		88 572	670 490
20.	50:23:0020275:5564	701		88 572		88 572	620 890
21.	50:23:0020275:5563	700		88 572		88 572	620 004

№ п/п	Кадастровый номер	Площадь, сот.	Индивидуальные характеристики	Стоимость за 1 сотку типового земельного участка., рублей	Корректировка на индивидуальные особенности, %	Скорректированная стоимость за 1 сот., рублей	Справедливая стоимость участка, рублей
22.	50:23:0020275:5561	700		88 572		88 572	620 004
23.	50:23:0020275:5560	700		88 572		88 572	620 004
24.	50:23:0020275:5559	700		88 572		88 572	620 004
25.	50:23:0020275:5558	575		88 572		88 572	509 289
26.	50:23:0020275:5557	700		88 572		88 572	620 004
27.	50:23:0020275:5556	700		88 572		88 572	620 004
28.	50:23:0020275:5555	700		88 572		88 572	620 004
29.	50:23:0020275:5554	700		88 572		88 572	620 004
30.	50:23:0020275:5553	2 748	больше 15 соток	88 572	-17,00%	73 515	2 020 192
31.	50:23:0020275:5552	2 118	больше 15 соток	88 572	-17,00%	73 515	1 557 048
32.	50:23:0020275:5551	1 908	больше 15 соток	88 572	-17,00%	73 515	1 402 666
33.	50:23:0020275:5550	1 327		88 572		88 572	1 175 350
34.	50:23:0020275:5549	700		88 572		88 572	620 004
35.	50:23:0020275:5546	1 180		88 572		88 572	1 045 150
36.	50:23:0020275:5545	689		88 572		88 572	610 261
37.	50:23:0020275:5544	1 174		88 572		88 572	1 039 835
38.	50:23:0020275:5543	1 105		88 572		88 572	978 721
39.	50:23:0020275:5542	1 096		88 572		88 572	970 749
40.	50:23:0020275:5541	1 050		88 572		88 572	930 006
41.	50:23:0020275:5539	685		88 572		88 572	606 718
42.	50:23:0020275:5538	1 034		88 572		88 572	915 834
43.	50:23:0020275:5537	1 012		88 572		88 572	896 349
44.	50:23:0020275:5533	958		88 572		88 572	848 520
45.	50:23:0020275:5532	955		88 572		88 572	845 863
46.	50:23:0020275:5531	684		88 572		88 572	605 832
47.	50:23:0020275:5530	942		88 572		88 572	834 348
48.	50:23:0020275:5529	936		88 572		88 572	829 034
49.	50:23:0020275:5527	904		88 572		88 572	800 691
50.	50:23:0020275:5526	900		88 572		88 572	797 148
51.	50:23:0020275:5524	680		88 572		88 572	602 290
52.	50:23:0020275:5522	900		88 572		88 572	797 148
53.	50:23:0020275:5520	900		88 572		88 572	797 148
54.	50:23:0020275:5518	900		88 572		88 572	797 148
55.	50:23:0020275:5517	894		88 572		88 572	791 834
56.	50:23:0020275:5516	885		88 572		88 572	783 862
57.	50:23:0020275:5515	884		88 572		88 572	782 976
58.	50:23:0020275:5513	884		88 572		88 572	782 976
59.	50:23:0020275:5512	879		88 572		88 572	778 548
60.	50:23:0020275:5510	872		88 572		88 572	772 348
61.	50:23:0020275:5508	863		88 572		88 572	764 376
62.	50:23:0020275:5507	847		88 572		88 572	750 205
63.	50:23:0020275:5505	847		88 572		88 572	750 205
64.	50:23:0020275:5504	845		88 572		88 572	748 433
65.	50:23:0020275:5502	835		88 572		88 572	739 576
66.	50:23:0020275:5500	821		88 572		88 572	727 176
67.	50:23:0020275:5499	814		88 572		88 572	720 976
68.	50:23:0020275:5498	634		88 572		88 572	561 546
69.	50:23:0020275:5497	811		88 572		88 572	718 319
70.	50:23:0020275:5496	814		88 572		88 572	720 976
71.	50:23:0020275:5495	810		88 572		88 572	717 433
72.	50:23:0020275:5494	804		88 572		88 572	712 119
73.	50:23:0020275:5493	802		88 572		88 572	710 347
74.	50:23:0020275:5487	603		88 572		88 572	534 089
75.	50:23:0020275:5485	795		88 572		88 572	704 147
76.	50:23:0020275:5484	770		88 572		88 572	682 004
77.	50:23:0020275:5483	763		88 572		88 572	675 804
78.	50:23:0020275:5482	761		88 572		88 572	674 033
79.	50:23:0020275:5481	758		88 572		88 572	671 376
80.	50:23:0020275:5479	754		88 572		88 572	667 833
81.	50:23:0020275:5478	754		88 572		88 572	667 833
82.	50:23:0020275:5474	742		88 572		88 572	657 204
83.	50:23:0020275:5473	741		88 572		88 572	656 319
84.	50:23:0020275:5469	726		88 572		88 572	643 033

№ п/п	Кадастровый номер	Площадь, сот.	Индивидуальные характеристики	Стоимость за 1 сотку типового земельного участка., рублей	Корректировка на индивидуальные особенности, %	Скорректированная стоимость за 1 сот., рублей	Справедливая стоимость участка, рублей
85.	50:23:0020275:5467	721		88 572		88 572	638 604
86.	50:23:0020275:5466	707		88 572		88 572	626 204
87.	50:23:0020275:5465	600		88 572		88 572	531 432
88.	50:23:0020275:5464	706		88 572		88 572	625 318
89.	50:23:0020275:5463	705		88 572		88 572	624 433
90.	50:23:0020275:5462	701		88 572		88 572	620 890
91.	50:23:0020275:5461	701		88 572		88 572	620 890
92.	50:23:0020275:5460	701		88 572		88 572	620 890
93.	50:23:0020275:5459	701		88 572		88 572	620 890
94.	50:23:0020275:5458	700		88 572		88 572	620 004
95.	50:23:0020275:5457	701		88 572		88 572	620 890
96.	50:23:0020275:5456	700		88 572		88 572	620 004
97.	50:23:0020275:5455	700		88 572		88 572	620 004
98.	50:23:0020275:5454	600		88 572		88 572	531 432
99.	50:23:0020275:5453	700		88 572		88 572	620 004
100.	50:23:0020275:5452	700		88 572		88 572	620 004
101.	50:23:0020275:5451	700		88 572		88 572	620 004
102.	50:23:0020275:5450	700		88 572		88 572	620 004
103.	50:23:0020275:5449	700		88 572		88 572	620 004
104.	50:23:0020275:5448	700		88 572		88 572	620 004
105.	50:23:0020275:5447	700		88 572		88 572	620 004
106.	50:23:0020275:5446	700		88 572		88 572	620 004
107.	50:23:0020275:5445	699		88 572		88 572	619 118
108.	50:23:0020275:5444	699		88 572		88 572	619 118
109.	50:23:0020275:5443	600		88 572		88 572	531 432
110.	50:23:0020275:5442	698		88 572		88 572	618 233
111.	50:23:0020275:5440	693		88 572		88 572	613 804
112.	50:23:0020275:5437	681		88 572		88 572	603 175
113.	50:23:0020275:5435	679		88 572		88 572	601 404
114.	50:23:0020275:5434	678		88 572		88 572	600 518
115.	50:23:0020275:5433	676		88 572		88 572	598 747
116.	50:23:0020275:5432	600		88 572		88 572	531 432
117.	50:23:0020275:5431	673		88 572		88 572	596 090
118.	50:23:0020275:5429	668		88 572		88 572	591 661
119.	50:23:0020275:5428	668		88 572		88 572	591 661
120.	50:23:0020275:5426	663		88 572		88 572	587 232
121.	50:23:0020275:5425	661		88 572		88 572	585 461
122.	50:23:0020275:5424	661		88 572		88 572	585 461
123.	50:23:0020275:5422	660		88 572		88 572	584 575
124.	50:23:0020275:5421	600		88 572		88 572	531 432
125.	50:23:0020275:5420	658		88 572		88 572	582 804
126.	50:23:0020275:5419	658		88 572		88 572	582 804
127.	50:23:0020275:5414	652		88 572		88 572	577 489
128.	50:23:0020275:5413	651		88 572		88 572	576 604
129.	50:23:0020275:5412	649		88 572		88 572	574 832
130.	50:23:0020275:5411	648		88 572		88 572	573 947
131.	50:23:0020275:5410	600		88 572		88 572	531 432
132.	50:23:0020275:5409	76 952	зоп	88 572	-97,20%	2 480	1 908 410
133.	50:23:0020275:5406	648		88 572		88 572	573 947
134.	50:23:0020275:5405	647		88 572		88 572	573 061
135.	50:23:0020275:5404	647		88 572		88 572	573 061
136.	50:23:0020275:5403	645		88 572		88 572	571 289
137.	50:23:0020275:5402	645		88 572		88 572	571 289
138.	50:23:0020275:5401	644		88 572		88 572	570 404
139.	50:23:0020275:5400	642		88 572		88 572	568 632
140.	50:23:0020275:5399	641		88 572		88 572	567 747
141.	50:23:0020275:5398	600		88 572		88 572	531 432
142.	50:23:0020275:5396	639		88 572		88 572	565 975
143.	50:23:0020275:5395	639		88 572		88 572	565 975
144.	50:23:0020275:5394	639		88 572		88 572	565 975
145.	50:23:0020275:5390	630		88 572		88 572	558 004
146.	50:23:0020275:5389	630		88 572		88 572	558 004
147.	50:23:0020275:5387	600		88 572		88 572	531 432

№ п/п	Кадастровый номер	Площадь, сот.	Индивидуальные характеристики	Стоимость за 1 сотку типового земельного участка., рублей	Корректировка на индивидуальные особенности, %	Скорректированная стоимость за 1 сот., рублей	Справедливая стоимость участка, рублей
148.	50:23:0020275:5386	628		88 572		88 572	556 232
149.	50:23:0020275:5383	625		88 572		88 572	553 575
150.	50:23:0020275:5380	621		88 572		88 572	550 032
151.	50:23:0020275:5377	618		88 572		88 572	547 375
152.	50:23:0020275:5376	600		88 572		88 572	531 432
153.	50:23:0020275:5371	612		88 572		88 572	542 061
154.	50:23:0020275:5365	600		88 572		88 572	531 432
155.	50:23:0020275:5359	600		88 572		88 572	531 432
156.	50:23:0020275:5358	600		88 572		88 572	531 432
157.	50:23:0020275:5357	600		88 572		88 572	531 432
158.	50:23:0020275:5356	600		88 572		88 572	531 432
159.	50:23:0020275:5355	600		88 572		88 572	531 432
160.	50:23:0020275:5354	600		88 572		88 572	531 432
161.	50:23:0020275:5353	600		88 572		88 572	531 432
162.	50:23:0020275:5352	600		88 572		88 572	531 432
163.	50:23:0020275:5351	600		88 572		88 572	531 432
164.	50:23:0020275:5350	600		88 572		88 572	531 432
165.	50:23:0020275:5349	600		88 572		88 572	531 432
166.	50:23:0020275:5348	600		88 572		88 572	531 432
167.	50:23:0020275:5347	600		88 572		88 572	531 432
168.	50:23:0020275:5346	600		88 572		88 572	531 432
169.	50:23:0020275:5345	600		88 572		88 572	531 432
170.	50:23:0020275:5343	600		88 572		88 572	531 432
171.	50:23:0020275:5342	600		88 572		88 572	531 432
172.	50:23:0020275:5332	600		88 572		88 572	531 432
173.	50:23:0020275:5330	600		88 572		88 572	531 432
174.	50:23:0020275:5328	600		88 572		88 572	531 432
175.	50:23:0020275:5327	600		88 572		88 572	531 432
176.	50:23:0020275:5326	600		88 572		88 572	531 432
177.	50:23:0020275:5325	600		88 572		88 572	531 432
178.	50:23:0020275:5324	600		88 572		88 572	531 432
179.	50:23:0020275:5321	600		88 572		88 572	531 432
180.	50:23:0020275:5319	600		88 572		88 572	531 432
181.	50:23:0020275:5318	600		88 572		88 572	531 432
182.	50:23:0020275:5317	600		88 572		88 572	531 432
183.	50:23:0020275:5313	600		88 572		88 572	531 432
184.	50:23:0020275:5309	600		88 572		88 572	531 432
185.	50:23:0020275:5308	600		88 572		88 572	531 432
186.	50:23:0020275:5307	600		88 572		88 572	531 432
187.	50:23:0020275:5306	600		88 572		88 572	531 432
188.	50:23:0020275:5305	600		88 572		88 572	531 432
189.	50:23:0020275:5304	600		88 572		88 572	531 432
190.	50:23:0020275:5303	600		88 572		88 572	531 432
191.	50:23:0020275:5302	600		88 572		88 572	531 432
192.	50:23:0020275:5301	600		88 572		88 572	531 432
193.	50:23:0020275:5300	600		88 572		88 572	531 432
194.	50:23:0020275:5298	600		88 572		88 572	531 432
195.	50:23:0020275:5297	600		88 572		88 572	531 432
196.	50:23:0020275:5296	600		88 572		88 572	531 432
197.	50:23:0020275:5295	600		88 572		88 572	531 432
198.	50:23:0020275:5294	600		88 572		88 572	531 432
199.	50:23:0020275:5293	600		88 572		88 572	531 432
200.	50:23:0020275:5292	600		88 572		88 572	531 432
201.	50:23:0020275:5291	600		88 572		88 572	531 432
202.	50:23:0020275:5290	600		88 572		88 572	531 432
203.	50:23:0020275:5289	600		88 572		88 572	531 432
204.	50:23:0020275:5287	600		88 572		88 572	531 432
205.	50:23:0020275:5286	600		88 572		88 572	531 432
206.	50:23:0020275:5285	600		88 572		88 572	531 432
207.	50:23:0020275:5284	600		88 572		88 572	531 432
208.	50:23:0020275:5283	600		88 572		88 572	531 432
209.	50:23:0020275:5282	600		88 572		88 572	531 432
210.	50:23:0020275:5281	600		88 572		88 572	531 432

№ п/п	Кадастровый номер	Площадь, сот.	Индивидуальные характеристики	Стоимость за 1 сотку типового земельного участка., рублей	Корректировка на индивидуальные особенности, %	Скорректированная стоимость за 1 сот., рублей	Справедливая стоимость участка, рублей
211.	50:23:0020275:5280	600		88 572		88 572	531 432
212.	50:23:0020275:5279	600		88 572		88 572	531 432
213.	50:23:0020275:5278	600		88 572		88 572	531 432
214.	50:23:0020275:5277	600		88 572		88 572	531 432
215.	50:23:0020275:5276	600		88 572		88 572	531 432
216.	50:23:0020275:5275	600		88 572		88 572	531 432
217.	50:23:0020275:5274	600		88 572		88 572	531 432
218.	50:23:0020275:5273	600		88 572		88 572	531 432
219.	50:23:0020275:5272	600		88 572		88 572	531 432
220.	50:23:0020275:5271	600		88 572		88 572	531 432
221.	50:23:0020275:5270	600		88 572		88 572	531 432
222.	50:23:0020275:5269	600		88 572		88 572	531 432
223.	50:23:0020275:5268	600		88 572		88 572	531 432
224.	50:23:0020275:5267	600		88 572		88 572	531 432
225.	50:23:0020275:5265	600		88 572		88 572	531 432
226.	50:23:0020275:5264	600		88 572		88 572	531 432
227.	50:23:0020275:5263	600		88 572		88 572	531 432
228.	50:23:0020275:5262	600		88 572		88 572	531 432
229.	50:23:0020275:5261	600		88 572		88 572	531 432
230.	50:23:0020275:5260	600		88 572		88 572	531 432
231.	50:23:0020275:5259	600		88 572		88 572	531 432
232.	50:23:0020275:5254	600		88 572		88 572	531 432
233.	50:23:0020275:5239	600		88 572		88 572	531 432
234.	50:23:0020275:5238	600		88 572		88 572	531 432
235.	50:23:0020275:5237	600		88 572		88 572	531 432
236.	50:23:0020275:5236	600		88 572		88 572	531 432
237.	50:23:0020275:5235	600		88 572		88 572	531 432
238.	50:23:0020275:5232	600		88 572		88 572	531 432
239.	50:23:0020275:5230	600		88 572		88 572	531 432
240.	50:23:0020275:5229	600		88 572		88 572	531 432
241.	50:23:0020275:5228	600		88 572		88 572	531 432
242.	50:23:0020275:5227	600		88 572		88 572	531 432
243.	50:23:0020275:5224	600		88 572		88 572	531 432
244.	50:23:0020275:5222	600		88 572		88 572	531 432
245.	50:23:0020275:5217	600		88 572		88 572	531 432
246.	50:23:0020275:5216	600		88 572		88 572	531 432
247.	50:23:0020275:5215	600		88 572		88 572	531 432
248.	50:23:0020275:5214	600		88 572		88 572	531 432
249.	50:23:0020275:5213	600		88 572		88 572	531 432
250.	50:23:0020275:5212	600		88 572		88 572	531 432
251.	50:23:0020275:5211	600		88 572		88 572	531 432
252.	50:23:0020275:5210	600		88 572		88 572	531 432
253.	50:23:0020275:5209	600		88 572		88 572	531 432
254.	50:23:0020275:5208	600		88 572		88 572	531 432
255.	50:23:0020275:5207	600		88 572		88 572	531 432
256.	50:23:0020275:5206	600		88 572		88 572	531 432
257.	50:23:0020275:5205	600		88 572		88 572	531 432
258.	50:23:0020275:5204	600		88 572		88 572	531 432
259.	50:23:0020275:5203	600		88 572		88 572	531 432
260.	50:23:0020275:5201	600		88 572		88 572	531 432
261.	50:23:0020275:5199	600		88 572		88 572	531 432
262.	50:23:0020275:5198	600		88 572		88 572	531 432
263.	50:23:0020275:5197	600		88 572		88 572	531 432
264.	50:23:0020275:5196	600		88 572		88 572	531 432
265.	50:23:0020275:5195	600		88 572		88 572	531 432
266.	50:23:0020275:5194	600		88 572		88 572	531 432
267.	50:23:0020275:5193	600		88 572		88 572	531 432
268.	50:23:0020275:5192	600		88 572		88 572	531 432
269.	50:23:0020275:5191	600		88 572		88 572	531 432
270.	50:23:0020275:5190	600		88 572		88 572	531 432
271.	50:23:0020275:5188	7 152	зоп	88 572	-97,20%	2 480	177 370
272.	50:23:0000000:165714	1 465		88 572		88 572	1 297 580
273.	50:23:0000000:165713	1 246		88 572		88 572	1 103 607

№ п/п	Кадастровый номер	Площадь, сот.	Индивидуальные характеристики	Стоимость за 1 сотку типового земельного участка., рублей	Корректировка на индивидуальные особенности, %	Скорректированная стоимость за 1 сот., рублей	Справедливая стоимость участка, рублей
274.	50:23:0000000:165711	1 117		88 572		88 572	989 349
275.	50:23:0000000:165709	2 015	больше 15 соток	88 572	-17,00%	73 515	1 481 327
276.	50:23:0000000:165708	1 807	больше 15 соток	88 572	-17,00%	73 515	1 328 416
277.	50:23:0000000:165707	1 536		88 572		88 572	1 360 466
278.	50:23:0000000:165706	1 493		88 572		88 572	1 322 380
279.	50:23:0000000:165703	1 307		88 572		88 572	1 157 636
280.	50:23:0000000:165702	1 275		88 572		88 572	1 129 293
281.	50:23:0000000:165700	1 212		88 572		88 572	1 073 493
282.	50:23:0000000:165699	1 194		88 572		88 572	1 057 550
283.	50:23:0000000:165698	1 180		88 572		88 572	1 045 150
284.	50:23:0000000:165697	1 149		88 572		88 572	1 017 692
285.	50:23:0000000:165694	1 085		88 572		88 572	961 006
286.	50:23:0000000:165693	1 053		88 572		88 572	932 663
287.	50:23:0000000:165690	960		88 572		88 572	850 291
288.	50:23:0000000:165686	919		88 572		88 572	813 977
289.	50:23:0000000:165685	896		88 572		88 572	793 605
290.	50:23:0000000:165684	336 434		73 518		73 518	247 339 548
291.	50:23:0000000:165683	880		88 572		88 572	779 434
292.	50:23:0000000:165682	868		88 572		88 572	768 805
293.	50:23:0000000:165681	858		88 572		88 572	759 948
294.	50:23:0000000:165680	844		88 572		88 572	747 548
295.	50:23:0000000:165679	836		88 572		88 572	740 462
296.	50:23:0000000:165678	823		88 572		88 572	728 948
297.	50:23:0000000:165677	17 331	зоп	88 572	-97,20%	2 480	429 809

Источник: рассчитано Оценщиком

12. СОГЛАСОВАНИЕ РЕЗУЛЬТАТОВ ОЦЕНКИ

В соответствии с п. 3 Федерального стандарта оценки «Подходы и методы оценки (ФСО V)»:

При применении нескольких подходов и методов оценщик использует процедуру согласования их результатов. В случае существенных расхождений результатов подходов и методов оценки оценщик анализирует возможные причины расхождений, устанавливает подходы и методы, позволяющие получить наиболее достоверные результаты с учетом факторов, указанных в пункте 2 настоящего федерального стандарта оценки. Не следует применять среднюю арифметическую величину или иные математические правила взвешивания в случае существенных расхождений промежуточных результатов методов и подходов оценки без такого анализа. В результате анализа оценщик может обоснованно выбрать один из полученных результатов, полученных при использовании методов и подходов, для определения итоговой стоимости объекта оценки.

В рамках настоящего Отчета Оценщиком для определения стоимости земельного участка был использован только рыночный (сравнительный) подход. Согласование не требуется

13. ЗАКЛЮЧЕНИЕ ОБ ИТОГОВОЙ ВЕЛИЧИНЕ СТОИМОСТИ ОБЪЕКТА ОЦЕНКИ

На основании предоставленной информации, выполненного анализа и расчетов рекомендуемая нами итоговая величина справедливая стоимости объекта оценки, с необходимыми допущениями и ограничениями составляет:

438 883 000 (Четыреста сорок восемь восемьсот восемьдесят три тысячи) рублей, не облагается НДС[13].

В том числе,

№ п/п	Кадастровый номер	Адрес расположения	Площадь, кв.м.	Справедливая стоимость участка округленно, рублей
298.	50:23:0020275:5605	Московская область, г Раменское, Российская Федерация	600	531 000
299.	50:23:0020275:5602	Московская область, г Раменское, Российская Федерация	600	531 000
300.	50:23:0020275:5601	Московская область, г Раменское, Российская Федерация	600	531 000
301.	50:23:0020275:5600	Московская область, г Раменское, Российская Федерация	600	531 000
302.	50:23:0020275:5597	Московская область, г Раменское, Российская Федерация	599	531 000
303.	50:23:0020275:5593	Московская область, г Раменское, Российская Федерация	600	531 000
304.	50:23:0020275:5591	Московская область, г Раменское, Российская Федерация	598	530 000
305.	50:23:0020275:5590	Московская область, г Раменское, Российская Федерация	594	526 000
306.	50:23:0020275:5588	Московская область, г Раменское, Российская Федерация	590	523 000
307.	50:23:0020275:5585	Московская область, г Раменское, Российская Федерация	586	519 000
308.	50:23:0020275:5582	Московская область, г Раменское, Российская Федерация	578	512 000
309.	50:23:0020275:5579	Московская область, г Раменское, Российская Федерация	547	484 000
310.	50:23:0020275:5576	Московская область, г Раменское, Российская Федерация	1 218	1 079 000
311.	50:23:0020275:5575	Московская область, г Раменское, Российская Федерация	1 159	1 027 000
312.	50:23:0020275:5573	Московская область, г Раменское, Российская Федерация	1 051	931 000
313.	50:23:0020275:5572	Московская область, г Раменское, Российская Федерация	970	859 000
314.	50:23:0020275:5571	Московская область, г Раменское, Российская Федерация	915	810 000
315.	50:23:0020275:5569	Московская область, г Раменское, Российская Федерация	576	510 000
316.	50:23:0020275:5566	Московская область, г Раменское, Российская Федерация	757	670 000
317.	50:23:0020275:5564	Московская область, г Раменское, Российская Федерация	701	621 000
318.	50:23:0020275:5563	Московская область, г Раменское, Российская Федерация	700	620 000
319.	50:23:0020275:5561	Московская область, г Раменское, Российская Федерация	700	620 000
320.	50:23:0020275:5560	Московская область, г Раменское, Российская Федерация	700	620 000
321.	50:23:0020275:5559	Московская область, г Раменское, Российская Федерация	700	620 000
322.	50:23:0020275:5558	Московская область, г Раменское, Российская Федерация	575	509 000
323.	50:23:0020275:5557	Московская область, г Раменское, Российская Федерация	700	620 000
324.	50:23:0020275:5556	Московская область, г Раменское, Российская Федерация	700	620 000
325.	50:23:0020275:5555	Московская область, г Раменское, Российская Федерация	700	620 000
326.	50:23:0020275:5554	Московская область, г Раменское, Российская Федерация	700	620 000
327.	50:23:0020275:5553	Московская область, г Раменское, Российская Федерация	2 748	2 020 000
328.	50:23:0020275:5552	Московская область, г Раменское, Российская Федерация	2 118	1 557 000
329.	50:23:0020275:5551	Московская область, г Раменское, Российская Федерация	1 908	1 403 000
330.	50:23:0020275:5550	Московская область, г Раменское, Российская Федерация	1 327	1 175 000
331.	50:23:0020275:5549	Московская область, г Раменское, Российская Федерация	700	620 000
332.	50:23:0020275:5546	Московская область, г Раменское, Российская Федерация	1 180	1 045 000
333.	50:23:0020275:5545	Московская область, г Раменское, Российская Федерация	689	610 000
334.	50:23:0020275:5544	Московская область, г Раменское, Российская Федерация	1 174	1 040 000
335.	50:23:0020275:5543	Московская область, г Раменское, Российская Федерация	1 105	979 000
336.	50:23:0020275:5542	Московская область, г Раменское, Российская Федерация	1 096	971 000
337.	50:23:0020275:5541	Московская область, г Раменское, Российская Федерация	1 050	930 000
338.	50:23:0020275:5539	Московская область, г Раменское, Российская Федерация	685	607 000
339.	50:23:0020275:5538	Московская область, г Раменское, Российская Федерация	1 034	916 000
340.	50:23:0020275:5537	Московская область, г Раменское, Российская Федерация	1 012	896 000
341.	50:23:0020275:5533	Московская область, г Раменское, Российская Федерация	958	849 000
342.	50:23:0020275:5532	Московская область, г Раменское, Российская Федерация	955	846 000
343.	50:23:0020275:5531	Московская область, г Раменское, Российская Федерация	684	606 000
344.	50:23:0020275:5530	Московская область, г Раменское, Российская Федерация	942	834 000
345.	50:23:0020275:5529	Московская область, г Раменское, Российская Федерация	936	829 000
346.	50:23:0020275:5527	Московская область, г Раменское, Российская Федерация	904	801 000
347.	50:23:0020275:5526	Московская область, г Раменское, Российская Федерация	900	797 000
348.	50:23:0020275:5524	Московская область, г Раменское, Российская Федерация	680	602 000

13 В соответствии с подпунктом 6 пункта 2 статьи 146 главы 21 «Налог на добавленную стоимость» Налогового кодекса Российской Федерации операции по реализации земельных участков (долей в них) не облагаются налогом на добавленную стоимость.

№ п/п	Кадастровый номер	Адрес расположения	Площадь, кв.м.	Справедливая стоимость участка округленно, рублей
349.	50:23:0020275:5522	Московская область, г Раменское, Российская Федерация	900	797 000
350.	50:23:0020275:5520	Московская область, г Раменское, Российская Федерация	900	797 000
351.	50:23:0020275:5518	Московская область, г Раменское, Российская Федерация	900	797 000
352.	50:23:0020275:5517	Московская область, г Раменское, Российская Федерация	894	792 000
353.	50:23:0020275:5516	Московская область, г Раменское, Российская Федерация	885	784 000
354.	50:23:0020275:5515	Московская область, г Раменское, Российская Федерация	884	783 000
355.	50:23:0020275:5513	Московская область, г Раменское, Российская Федерация	884	783 000
356.	50:23:0020275:5512	Московская область, г Раменское, Российская Федерация	879	779 000
357.	50:23:0020275:5510	Московская область, г Раменское, Российская Федерация	872	772 000
358.	50:23:0020275:5508	Московская область, г Раменское, Российская Федерация	863	764 000
359.	50:23:0020275:5507	Московская область, г Раменское, Российская Федерация	847	750 000
360.	50:23:0020275:5505	Московская область, г Раменское, Российская Федерация	847	750 000
361.	50:23:0020275:5504	Московская область, г Раменское, Российская Федерация	845	748 000
362.	50:23:0020275:5502	Московская область, г Раменское, Российская Федерация	835	740 000
363.	50:23:0020275:5500	Московская область, г Раменское, Российская Федерация	821	727 000
364.	50:23:0020275:5499	Московская область, г Раменское, Российская Федерация	814	721 000
365.	50:23:0020275:5498	Московская область, г Раменское, Российская Федерация	634	562 000
366.	50:23:0020275:5497	Московская область, г Раменское, Российская Федерация	811	718 000
367.	50:23:0020275:5496	Московская область, г Раменское, Российская Федерация	814	721 000
368.	50:23:0020275:5495	Московская область, г Раменское, Российская Федерация	810	717 000
369.	50:23:0020275:5494	Московская область, г Раменское, Российская Федерация	804	712 000
370.	50:23:0020275:5493	Московская область, г Раменское, Российская Федерация	802	710 000
371.	50:23:0020275:5487	Московская область, г Раменское, Российская Федерация	603	534 000
372.	50:23:0020275:5485	Московская область, г Раменское, Российская Федерация	795	704 000
373.	50:23:0020275:5484	Московская область, г Раменское, Российская Федерация	770	682 000
374.	50:23:0020275:5483	Московская область, г Раменское, Российская Федерация	763	676 000
375.	50:23:0020275:5482	Московская область, г Раменское, Российская Федерация	761	674 000
376.	50:23:0020275:5481	Московская область, г Раменское, Российская Федерация	758	671 000
377.	50:23:0020275:5479	Московская область, г Раменское, Российская Федерация	754	668 000
378.	50:23:0020275:5478	Московская область, г Раменское, Российская Федерация	754	668 000
379.	50:23:0020275:5474	Московская область, г Раменское, Российская Федерация	742	657 000
380.	50:23:0020275:5473	Московская область, г Раменское, Российская Федерация	741	656 000
381.	50:23:0020275:5469	Московская область, г Раменское, Российская Федерация	726	643 000
382.	50:23:0020275:5467	Московская область, г Раменское, Российская Федерация	721	639 000
383.	50:23:0020275:5466	Московская область, г Раменское, Российская Федерация	707	626 000
384.	50:23:0020275:5465	Московская область, г Раменское, Российская Федерация	600	531 000
385.	50:23:0020275:5464	Московская область, г Раменское, Российская Федерация	706	625 000
386.	50:23:0020275:5463	Московская область, г Раменское, Российская Федерация	705	624 000
387.	50:23:0020275:5462	Московская область, г Раменское, Российская Федерация	701	621 000
388.	50:23:0020275:5461	Московская область, г Раменское, Российская Федерация	701	621 000
389.	50:23:0020275:5460	Московская область, г Раменское, Российская Федерация	701	621 000
390.	50:23:0020275:5459	Московская область, г Раменское, Российская Федерация	701	621 000
391.	50:23:0020275:5458	Московская область, г Раменское, Российская Федерация	700	620 000
392.	50:23:0020275:5457	Московская область, г Раменское, Российская Федерация	701	621 000
393.	50:23:0020275:5456	Московская область, г Раменское, Российская Федерация	700	620 000
394.	50:23:0020275:5455	Московская область, г Раменское, Российская Федерация	700	620 000
395.	50:23:0020275:5454	Московская область, г Раменское, Российская Федерация	600	531 000
396.	50:23:0020275:5453	Московская область, г Раменское, Российская Федерация	700	620 000
397.	50:23:0020275:5452	Московская область, г Раменское, Российская Федерация	700	620 000
398.	50:23:0020275:5451	Московская область, г Раменское, Российская Федерация	700	620 000
399.	50:23:0020275:5450	Московская область, г Раменское, Российская Федерация	700	620 000
400.	50:23:0020275:5449	Московская область, г Раменское, Российская Федерация	700	620 000
401.	50:23:0020275:5448	Московская область, г Раменское, Российская Федерация	700	620 000
402.	50:23:0020275:5447	Московская область, г Раменское, Российская Федерация	700	620 000
403.	50:23:0020275:5446	Московская область, г Раменское, Российская Федерация	700	620 000
404.	50:23:0020275:5445	Московская область, г Раменское, Российская Федерация	699	619 000
405.	50:23:0020275:5444	Московская область, г Раменское, Российская Федерация	699	619 000
406.	50:23:0020275:5443	Московская область, г Раменское, Российская Федерация	600	531 000
407.	50:23:0020275:5442	Московская область, г Раменское, Российская Федерация	698	618 000
408.	50:23:0020275:5440	Московская область, г Раменское, Российская Федерация	693	614 000
409.	50:23:0020275:5437	Московская область, г Раменское, Российская Федерация	681	603 000
410.	50:23:0020275:5435	Московская область, г Раменское, Российская Федерация	679	601 000
411.	50:23:0020275:5434	Московская область, г Раменское, Российская Федерация	678	601 000
412.	50:23:0020275:5433	Московская область, г Раменское, Российская Федерация	676	599 000

№ п/п	Кадастровый номер	Адрес расположения	Площадь, кв.м.	Справедливая стоимость участка округленно, рублей
413.	50:23:0020275:5432	Московская область, г Раменское, Российская Федерация	600	531 000
414.	50:23:0020275:5431	Московская область, г Раменское, Российская Федерация	673	596 000
415.	50:23:0020275:5429	Московская область, г Раменское, Российская Федерация	668	592 000
416.	50:23:0020275:5428	Московская область, г Раменское, Российская Федерация	668	592 000
417.	50:23:0020275:5426	Московская область, г Раменское, Российская Федерация	663	587 000
418.	50:23:0020275:5425	Московская область, г Раменское, Российская Федерация	661	585 000
419.	50:23:0020275:5424	Московская область, г Раменское, Российская Федерация	661	585 000
420.	50:23:0020275:5422	Московская область, г Раменское, Российская Федерация	660	585 000
421.	50:23:0020275:5421	Московская область, г Раменское, Российская Федерация	600	531 000
422.	50:23:0020275:5420	Московская область, г Раменское, Российская Федерация	658	583 000
423.	50:23:0020275:5419	Московская область, г Раменское, Российская Федерация	658	583 000
424.	50:23:0020275:5414	Московская область, г Раменское, Российская Федерация	652	577 000
425.	50:23:0020275:5413	Московская область, г Раменское, Российская Федерация	651	577 000
426.	50:23:0020275:5412	Московская область, г Раменское, Российская Федерация	649	575 000
427.	50:23:0020275:5411	Московская область, г Раменское, Российская Федерация	648	574 000
428.	50:23:0020275:5410	Московская область, г Раменское, Российская Федерация	600	531 000
429.	50:23:0020275:5409	Московская область, г Раменское, Российская Федерация	76 952	1 908 000
430.	50:23:0020275:5406	Московская область, г Раменское, Российская Федерация	648	574 000
431.	50:23:0020275:5405	Московская область, г Раменское, Российская Федерация	647	573 000
432.	50:23:0020275:5404	Московская область, г Раменское, Российская Федерация	647	573 000
433.	50:23:0020275:5403	Московская область, г Раменское, Российская Федерация	645	571 000
434.	50:23:0020275:5402	Московская область, г Раменское, Российская Федерация	645	571 000
435.	50:23:0020275:5401	Московская область, г Раменское, Российская Федерация	644	570 000
436.	50:23:0020275:5400	Московская область, г Раменское, Российская Федерация	642	569 000
437.	50:23:0020275:5399	Московская область, г Раменское, Российская Федерация	641	568 000
438.	50:23:0020275:5398	Московская область, г Раменское, Российская Федерация	600	531 000
439.	50:23:0020275:5396	Московская область, г Раменское, Российская Федерация	639	566 000
440.	50:23:0020275:5395	Московская область, г Раменское, Российская Федерация	639	566 000
441.	50:23:0020275:5394	Московская область, г Раменское, Российская Федерация	639	566 000
442.	50:23:0020275:5390	Московская область, г Раменское, Российская Федерация	630	558 000
443.	50:23:0020275:5389	Московская область, г Раменское, Российская Федерация	630	558 000
444.	50:23:0020275:5387	Московская область, г Раменское, Российская Федерация	600	531 000
445.	50:23:0020275:5386	Московская область, г Раменское, Российская Федерация	628	556 000
446.	50:23:0020275:5383	Московская область, г Раменское, Российская Федерация	625	554 000
447.	50:23:0020275:5380	Московская область, г Раменское, Российская Федерация	621	550 000
448.	50:23:0020275:5377	Московская область, г Раменское, Российская Федерация	618	547 000
449.	50:23:0020275:5376	Московская область, г Раменское, Российская Федерация	600	531 000
450.	50:23:0020275:5371	Московская область, г Раменское, Российская Федерация	612	542 000
451.	50:23:0020275:5365	Московская область, г Раменское, Российская Федерация	600	531 000
452.	50:23:0020275:5359	Московская область, г Раменское, Российская Федерация	600	531 000
453.	50:23:0020275:5358	Московская область, г Раменское, Российская Федерация	600	531 000
454.	50:23:0020275:5357	Московская область, г Раменское, Российская Федерация	600	531 000
455.	50:23:0020275:5356	Московская область, г Раменское, Российская Федерация	600	531 000
456.	50:23:0020275:5355	Московская область, г Раменское, Российская Федерация	600	531 000
457.	50:23:0020275:5354	Московская область, г Раменское, Российская Федерация	600	531 000
458.	50:23:0020275:5353	Московская область, г Раменское, Российская Федерация	600	531 000
459.	50:23:0020275:5352	Московская область, г Раменское, Российская Федерация	600	531 000
460.	50:23:0020275:5351	Московская область, г Раменское, Российская Федерация	600	531 000
461.	50:23:0020275:5350	Московская область, г Раменское, Российская Федерация	600	531 000
462.	50:23:0020275:5349	Московская область, г Раменское, Российская Федерация	600	531 000
463.	50:23:0020275:5348	Московская область, г Раменское, Российская Федерация	600	531 000
464.	50:23:0020275:5347	Московская область, г Раменское, Российская Федерация	600	531 000
465.	50:23:0020275:5346	Московская область, г Раменское, Российская Федерация	600	531 000
466.	50:23:0020275:5345	Московская область, г Раменское, Российская Федерация	600	531 000
467.	50:23:0020275:5343	Московская область, г Раменское, Российская Федерация	600	531 000
468.	50:23:0020275:5342	Московская область, г Раменское, Российская Федерация	600	531 000
469.	50:23:0020275:5332	Московская область, г Раменское, Российская Федерация	600	531 000
470.	50:23:0020275:5330	Московская область, г Раменское, Российская Федерация	600	531 000
471.	50:23:0020275:5328	Московская область, г Раменское, Российская Федерация	600	531 000
472.	50:23:0020275:5327	Московская область, г Раменское, Российская Федерация	600	531 000
473.	50:23:0020275:5326	Московская область, г Раменское, Российская Федерация	600	531 000
474.	50:23:0020275:5325	Московская область, г Раменское, Российская Федерация	600	531 000
475.	50:23:0020275:5324	Московская область, г Раменское, Российская Федерация	600	531 000
476.	50:23:0020275:5321	Московская область, г Раменское, Российская Федерация	600	531 000

№ п/п	Кадастровый номер	Адрес расположения	Площадь, кв.м.	Справедливая стоимость участка округленно, рублей
477.	50:23:0020275:5319	Московская область, г Раменское, Российская Федерация	600	531 000
478.	50:23:0020275:5318	Московская область, г Раменское, Российская Федерация	600	531 000
479.	50:23:0020275:5317	Московская область, г Раменское, Российская Федерация	600	531 000
480.	50:23:0020275:5313	Московская область, г Раменское, Российская Федерация	600	531 000
481.	50:23:0020275:5309	Московская область, г Раменское, Российская Федерация	600	531 000
482.	50:23:0020275:5308	Московская область, г Раменское, Российская Федерация	600	531 000
483.	50:23:0020275:5307	Московская область, г Раменское, Российская Федерация	600	531 000
484.	50:23:0020275:5306	Московская область, г Раменское, Российская Федерация	600	531 000
485.	50:23:0020275:5305	Московская область, г Раменское, Российская Федерация	600	531 000
486.	50:23:0020275:5304	Московская область, г Раменское, Российская Федерация	600	531 000
487.	50:23:0020275:5303	Московская область, г Раменское, Российская Федерация	600	531 000
488.	50:23:0020275:5302	Московская область, г Раменское, Российская Федерация	600	531 000
489.	50:23:0020275:5301	Московская область, г Раменское, Российская Федерация	600	531 000
490.	50:23:0020275:5300	Московская область, г Раменское, Российская Федерация	600	531 000
491.	50:23:0020275:5298	Московская область, г Раменское, Российская Федерация	600	531 000
492.	50:23:0020275:5297	Московская область, г Раменское, Российская Федерация	600	531 000
493.	50:23:0020275:5296	Московская область, г Раменское, Российская Федерация	600	531 000
494.	50:23:0020275:5295	Московская область, г Раменское, Российская Федерация	600	531 000
495.	50:23:0020275:5294	Московская область, г Раменское, Российская Федерация	600	531 000
496.	50:23:0020275:5293	Московская область, г Раменское, Российская Федерация	600	531 000
497.	50:23:0020275:5292	Московская область, г Раменское, Российская Федерация	600	531 000
498.	50:23:0020275:5291	Московская область, г Раменское, Российская Федерация	600	531 000
499.	50:23:0020275:5290	Московская область, г Раменское, Российская Федерация	600	531 000
500.	50:23:0020275:5289	Московская область, г Раменское, Российская Федерация	600	531 000
501.	50:23:0020275:5287	Московская область, г Раменское, Российская Федерация	600	531 000
502.	50:23:0020275:5286	Московская область, г Раменское, Российская Федерация	600	531 000
503.	50:23:0020275:5285	Московская область, г Раменское, Российская Федерация	600	531 000
504.	50:23:0020275:5284	Московская область, г Раменское, Российская Федерация	600	531 000
505.	50:23:0020275:5283	Московская область, г Раменское, Российская Федерация	600	531 000
506.	50:23:0020275:5282	Московская область, г Раменское, Российская Федерация	600	531 000
507.	50:23:0020275:5281	Московская область, г Раменское, Российская Федерация	600	531 000
508.	50:23:0020275:5280	Московская область, г Раменское, Российская Федерация	600	531 000
509.	50:23:0020275:5279	Московская область, г Раменское, Российская Федерация	600	531 000
510.	50:23:0020275:5278	Московская область, г Раменское, Российская Федерация	600	531 000
511.	50:23:0020275:5277	Московская область, г Раменское, Российская Федерация	600	531 000
512.	50:23:0020275:5276	Московская область, г Раменское, Российская Федерация	600	531 000
513.	50:23:0020275:5275	Московская область, г Раменское, Российская Федерация	600	531 000
514.	50:23:0020275:5274	Московская область, г Раменское, Российская Федерация	600	531 000
515.	50:23:0020275:5273	Московская область, г Раменское, Российская Федерация	600	531 000
516.	50:23:0020275:5272	Московская область, г Раменское, Российская Федерация	600	531 000
517.	50:23:0020275:5271	Московская область, г Раменское, Российская Федерация	600	531 000
518.	50:23:0020275:5270	Московская область, г Раменское, Российская Федерация	600	531 000
519.	50:23:0020275:5269	Московская область, г Раменское, Российская Федерация	600	531 000
520.	50:23:0020275:5268	Московская область, г Раменское, Российская Федерация	600	531 000
521.	50:23:0020275:5267	Московская область, г Раменское, Российская Федерация	600	531 000
522.	50:23:0020275:5265	Московская область, г Раменское, Российская Федерация	600	531 000
523.	50:23:0020275:5264	Московская область, г Раменское, Российская Федерация	600	531 000
524.	50:23:0020275:5263	Московская область, г Раменское, Российская Федерация	600	531 000
525.	50:23:0020275:5262	Московская область, г Раменское, Российская Федерация	600	531 000
526.	50:23:0020275:5261	Московская область, г Раменское, Российская Федерация	600	531 000
527.	50:23:0020275:5260	Московская область, г Раменское, Российская Федерация	600	531 000
528.	50:23:0020275:5259	Московская область, г Раменское, Российская Федерация	600	531 000
529.	50:23:0020275:5254	Московская область, г Раменское, Российская Федерация	600	531 000
530.	50:23:0020275:5239	Московская область, г Раменское, Российская Федерация	600	531 000
531.	50:23:0020275:5238	Московская область, г Раменское, Российская Федерация	600	531 000
532.	50:23:0020275:5237	Московская область, г Раменское, Российская Федерация	600	531 000
533.	50:23:0020275:5236	Московская область, г Раменское, Российская Федерация	600	531 000
534.	50:23:0020275:5235	Московская область, г Раменское, Российская Федерация	600	531 000
535.	50:23:0020275:5232	Московская область, г Раменское, Российская Федерация	600	531 000
536.	50:23:0020275:5230	Московская область, г Раменское, Российская Федерация	600	531 000
537.	50:23:0020275:5229	Московская область, г Раменское, Российская Федерация	600	531 000
538.	50:23:0020275:5228	Московская область, г Раменское, Российская Федерация	600	531 000
539.	50:23:0020275:5227	Московская область, г Раменское, Российская Федерация	600	531 000
540.	50:23:0020275:5224	Московская область, г Раменское, Российская Федерация	600	531 000

№ п/п	Кадастровый номер	Адрес расположения	Площадь, кв.м.	Справедливая стоимость участка округленно, рублей
541.	50:23:0020275:5222	Московская область, г Раменское, Российская Федерация	600	531 000
542.	50:23:0020275:5217	Московская область, г Раменское, Российская Федерация	600	531 000
543.	50:23:0020275:5216	Московская область, г Раменское, Российская Федерация	600	531 000
544.	50:23:0020275:5215	Московская область, г Раменское, Российская Федерация	600	531 000
545.	50:23:0020275:5214	Московская область, г Раменское, Российская Федерация	600	531 000
546.	50:23:0020275:5213	Московская область, г Раменское, Российская Федерация	600	531 000
547.	50:23:0020275:5212	Московская область, г Раменское, Российская Федерация	600	531 000
548.	50:23:0020275:5211	Московская область, г Раменское, Российская Федерация	600	531 000
549.	50:23:0020275:5210	Московская область, г Раменское, Российская Федерация	600	531 000
550.	50:23:0020275:5209	Московская область, г Раменское, Российская Федерация	600	531 000
551.	50:23:0020275:5208	Московская область, г Раменское, Российская Федерация	600	531 000
552.	50:23:0020275:5207	Московская область, г Раменское, Российская Федерация	600	531 000
553.	50:23:0020275:5206	Московская область, г Раменское, Российская Федерация	600	531 000
554.	50:23:0020275:5205	Московская область, г Раменское, Российская Федерация	600	531 000
555.	50:23:0020275:5204	Московская область, г Раменское, Российская Федерация	600	531 000
556.	50:23:0020275:5203	Московская область, г Раменское, Российская Федерация	600	531 000
557.	50:23:0020275:5201	Московская область, г Раменское, Российская Федерация	600	531 000
558.	50:23:0020275:5199	Московская область, г Раменское, Российская Федерация	600	531 000
559.	50:23:0020275:5198	Московская область, г Раменское, Российская Федерация	600	531 000
560.	50:23:0020275:5197	Московская область, г Раменское, Российская Федерация	600	531 000
561.	50:23:0020275:5196	Московская область, г Раменское, Российская Федерация	600	531 000
562.	50:23:0020275:5195	Московская область, г Раменское, Российская Федерация	600	531 000
563.	50:23:0020275:5194	Московская область, г Раменское, Российская Федерация	600	531 000
564.	50:23:0020275:5193	Московская область, г Раменское, Российская Федерация	600	531 000
565.	50:23:0020275:5192	Московская область, г Раменское, Российская Федерация	600	531 000
566.	50:23:0020275:5191	Московская область, г Раменское, Российская Федерация	600	531 000
567.	50:23:0020275:5190	Московская область, г Раменское, Российская Федерация	600	531 000
568.	50:23:0020275:5188	Московская область, г Раменское, Российская Федерация	7 152	177 000
569.	50:23:0000000:165714	Московская область, г Раменское, Российская Федерация	1 465	1 298 000
570.	50:23:0000000:165713	Московская область, г Раменское, Российская Федерация	1 246	1 104 000
571.	50:23:0000000:165711	Московская область, г Раменское, Российская Федерация	1 117	989 000
572.	50:23:0000000:165709	Московская область, г Раменское, Российская Федерация	2 015	1 481 000
573.	50:23:0000000:165708	Московская область, г Раменское, Российская Федерация	1 807	1 328 000
574.	50:23:0000000:165707	Московская область, г Раменское, Российская Федерация	1 536	1 360 000
575.	50:23:0000000:165706	Московская область, г Раменское, Российская Федерация	1 493	1 322 000
576.	50:23:0000000:165703	Московская область, г Раменское, Российская Федерация	1 307	1 158 000
577.	50:23:0000000:165702	Московская область, г Раменское, Российская Федерация	1 275	1 129 000
578.	50:23:0000000:165700	Московская область, г Раменское, Российская Федерация	1 212	1 073 000
579.	50:23:0000000:165699	Московская область, г Раменское, Российская Федерация	1 194	1 058 000
580.	50:23:0000000:165698	Московская область, г Раменское, Российская Федерация	1 180	1 045 000
581.	50:23:0000000:165697	Московская область, г Раменское, Российская Федерация	1 149	1 018 000
582.	50:23:0000000:165694	Московская область, г Раменское, Российская Федерация	1 085	961 000
583.	50:23:0000000:165693	Московская область, г Раменское, Российская Федерация	1 053	933 000
584.	50:23:0000000:165690	Московская область, г Раменское, Российская Федерация	960	850 000
585.	50:23:0000000:165686	Московская область, г Раменское, Российская Федерация	919	814 000
586.	50:23:0000000:165685	Московская область, г Раменское, Российская Федерация	896	794 000
587.	50:23:0000000:165684	Московская область, г Раменское, Российская Федерация	336 434	247 340 000
588.	50:23:0000000:165683	Московская область, г Раменское, Российская Федерация	880	779 000
589.	50:23:0000000:165682	Московская область, г Раменское, Российская Федерация	868	769 000
590.	50:23:0000000:165681	Московская область, г Раменское, Российская Федерация	858	760 000
591.	50:23:0000000:165680	Московская область, г Раменское, Российская Федерация	844	748 000
592.	50:23:0000000:165679	Московская область, г Раменское, Российская Федерация	836	740 000
593.	50:23:0000000:165678	Московская область, г Раменское, Российская Федерация	823	729 000
594.	50:23:0000000:165677	Московская область, г Раменское, Российская Федерация	17 331	430 000

Суждение Оценщика о возможных границах интервала, в котором может находиться итоговая стоимость

В соответствии с Заданием на оценку от Оценщика не требуется приводить своего суждения о возможных границах интервала, в котором может находиться итоговая стоимость.

14. ЗАЯВЛЕНИЕ О СООТВЕТСТВИИ

Разделы 3 и 14 включены в отчет в соответствии с требованиями стандартов и правил оценочной деятельности саморегулируемой организации оценщиков. При составлении данного отчета использован Свод стандартов оценки Российского общества оценщиков СНМД РОО 04-070-2015. Оценщик делает заявление о том, что:

- факты, представленные в отчете правильны и основываются на знаниях оценщика;
- анализ и заключения ограничены только сообщенными допущениями и условиями;
- оценщик не имел интереса в оцениваемом имуществе;
- гонорар оценщика не зависит от любых аспектов отчета;
- оценка была проведена в соответствии с кодексом этики и стандартами поведения;
- образование оценщика соответствует необходимым требованиям;
- оценщик имеет опыт оценки аналогичного имущества и знает район его нахождения;
- никто, кроме лиц, указанных в отчете не обеспечивал профессиональной помощи в подготовке отчета;
- Оценка была проведена в соответствии с Федеральным законом «Об оценочной деятельности в Российской Федерации» № 135-ФЗ от 29.07.1998 г.; общими стандартами оценки (ФСО №№ I-VI, утвержденные приказом Минэкономразвития России от 14 апреля 2022 г. N 200); специальными стандартами оценки, определяющими дополнительные требования к порядку проведения оценки (ФСО №7, утвержденный приказом Минэкономразвития России от 25.09.2014 г. №611, ФСО №9, утвержденный приказом Минэкономразвития России от 01.06.2015 г. №327), а также Стандартами оценки Ассоциации «Русское общество оценщиков» (СПОД РОО 2020).

Давыдов А.В., оценщик

ПРИЛОЖЕНИЕ 1. ПЕРЕЧЕНЬ ДАННЫХ, ИСПОЛЬЗОВАННЫХ ПРИ ПРОВЕДЕНИИ ОЦЕНКИ ОБЪЕКТА ОЦЕНКИ

1. Правовая информация

1. Гражданский кодекс Российской Федерации;
2. Федеральный Закон РФ «Об оценочной деятельности в Российской Федерации» от 29 июля 1998 г. № 135-ФЗ;
3. Федеральный стандарт оценки «Структура федеральных стандартов оценки и основные понятия, используемые в федеральных стандартах оценки» (ФСО I) утвержден Приказом МЭР РФ № 200 от 14 апреля 2022 года.
4. Федеральный стандарт оценки «Виды стоимости (ФСО II)» утвержден Приказом МЭР РФ № 200 от 14 апреля 2022 года.
5. Федеральный стандарт оценки «Процесс оценки (ФСО III)» утвержден Приказом МЭР РФ № 200 от 14 апреля 2022 года.
6. Федеральный стандарт оценки «Задание на оценку (ФСО IV)» утвержден Приказом МЭР РФ № 200 от 14 апреля 2022 года.
7. Федеральный стандарт оценки «Подходы и методы оценки (ФСО V)» утвержден Приказом МЭР РФ № 200 от 14 апреля 2022 года.
8. Федеральный стандарт оценки «Отчет об оценке (ФСО VI)» утвержден Приказом МЭР РФ № 200 от 14 апреля 2022 года.
9. Федеральный стандарт оценки «Оценка недвижимости (ФСО №7)», утвержден Приказом Минэкономразвития РФ № 661 от 25 сентября 2014 года.
10. Стандарты и правила оценочной деятельности Ассоциации «Русское общество оценщиков» (СПОД РОО 2020). Протокол Совета РОО № 29 от 29.12.2020 г.

2. Методическая информация

1. «Справочник оценщика недвижимости - 2018. Земельные участки сельскохозяйственного назначения». Под редакцией Л. А. Лейфера.

2. «Справочник оценщика недвижимости - 2018. Земельные участки, Часть 1». Под редакцией Л. А. Лейфера.

3. Рыночная информация

Интернет-сайты:

- http://maps.yandex.ru/
- http://www.icss.ac.ru/
- http://www.b2bis.ru/
- http://web.archive.org/web
- http://ru.wikipedia.org/
- http://www.avito.ru
- http://cian.ru/
- http://realty.dmir.ru,
- www.zemer.ru

ПРИЛОЖЕНИЕ 2. КОПИИ ДОКУМЕНТОВ, ПОДТВЕРЖДАЮЩИХ ПРАВОМОЧНОСТЬ ОЦЕНКИ

АССОЦИАЦИЯ
«РУССКОЕ ОБЩЕСТВО ОЦЕНЩИКОВ»

СВИДЕТЕЛЬСТВО
о членстве в саморегулируемой организации оценщиков

Оценщик:
Давыдов Александр Владимирович
ИНН 771884751767

включен в реестр членов РОО:
20 июня 2008 года, регистрационный № 004618

Оценщик имеет право осуществлять оценочную деятельность на всей территории Российской Федерации в соответствии с Федеральным законом «Об оценочной деятельности в Российской Федерации» №135-ФЗ от 29.07.1998г.

Выдано 22 июля 2020 года.

Президент Ю.В. Козырь

0001411 *

САМОРЕГУЛИРУЕМАЯ ОРГАНИЗАЦИЯ ОЦЕНЩИКОВ
АССОЦИАЦИЯ
«РУССКОЕ ОБЩЕСТВО ОЦЕНЩИКОВ»
RUSSIAN SOCIETY OF APPRAISERS

Выписка
из реестра саморегулируемой организации оценщиков

Настоящая выписка из реестра саморегулируемой организации оценщиков выдана по заявлению

Давыдова Александра Владимировича

о том, что Давыдов Александр Владимирович

является членом РОО и включен(а) в реестр «20» июня 2008 г. за регистрационным номером 004618

Дополнительная информация:

Приостановлено право осуществления оценочной деятельности как вида дисциплинарного воздействия: нет

Квалификационный аттестат:
1. №009026-1 от 07.07.2018, Срок действительности действителен до 07.07.2021
2. №011668-2 от 18.05.2018, Срок действительности действителен до 18.05.2021

Иные актуальные зафиксированные данные сведения, содержащиеся в реестре членов саморегулируемой организации оценщиков:

Региональное РОО Московское региональное отделение

Наименование страховой компании (страховых компаний), с которой (которыми) заключен (заключены) договор (договоры) обязательного страхования ответственности оценщика (оценщиков) за нарушение условий договора (договоров) на проведение оценки, срок действия страхования, сумма страхования, франшиза:

1. Открытое акционерное общество "Альфастрахование", Договор №0100 R776 000777/19 от 03.02.2020 на сумму 3 000 000 руб., срок действия с 04.02.2020 по 03.02.2021;
2. Открытое акционерное общество "Альфастрахование", Договор №0100R776000778/19 от 04.02.2020 на сумму 300 000 руб., срок действия с 04.02.2020 по 31.12.2020;
3. Страховое публичное акционерное общество "Ингосстрах", Договор №433-031259/855/776/0001/20-004618 от 04.06.2020 на сумму 300 000 руб., срок действия с 01.07.2020 по 31.12.2020

Сведения о результатах проведенных в отношении члена саморегулируемой организации проверок:
1. Плановая, 12.01.2011 - 12.01.2011, нарушения не выявлены, Решение №1958, результат: Проверка;
2. Плановая, 04.06.2014 - 04.06.2014, нарушения выявлены, Решение №3845, результат: Проверка;
3. Плановая, 02.07.2017 - 27.07.2017, основание проведения: Протокол Совета РОО №36 от 29.10.2016г., результат: Проверка.



ООО "КГФУ"

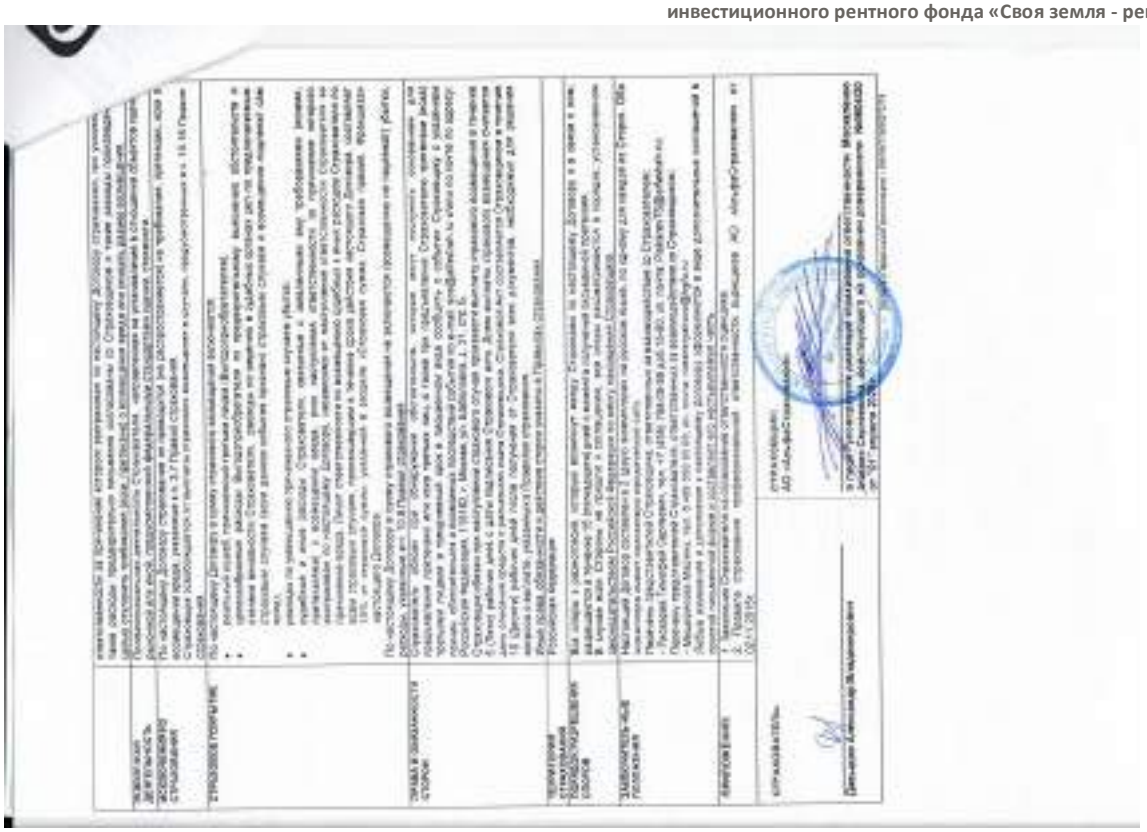

ДИПЛОМ
о профессиональной переподготовке
ПП № 983936

Давыдову
Александру Владимировичу
04 декабря 2006 г. по 06 июня 2007 г.
Московской финансово-промышленной академии (МФПА)
по программе профессиональной переподготовки
„Оценка стоимости предприятия (бизнеса)"
06 июня 2007 г.
Давыдова Александра Владимировича
оценки стоимости предприятия (бизнеса)
Регистрационный номер 0374
Москва 2007

СВИДЕТЕЛЬСТВО
о повышении квалификации

Давыдову
Александру Владимировичу
04 сентября 2008 г. по 25 сентября 2008 г.
МОУ ВПО „Московская финансово-промышленная академия"
по программе
„Оценочная деятельность"
в объеме 104 часов

Наименование	Количество часов	Оценка
Обязательные дисциплины	72	
Дисциплины по выбору	32	
Налоговый комплексный экзамен		Отлично

Проходил(а) стажировку (на) нет
выполнил(а) итоговую работу на тему нет
Регистрационный номер 0304
Москва 2008

СВИДЕТЕЛЬСТВО

Давидову
Александру Владимировичу

Наименование	Количество часов	Оценка
Основы судебной экспертизы	24	зачтено
Финансово-экономическая судебная экспертиза	76	зачтено
Защита итоговой работы	4	зачтено

Регистрационный номер 251

Москва 2012

КВАЛИФИКАЦИОННЫЙ АТТЕСТАТ
В ОБЛАСТИ ОЦЕНОЧНОЙ ДЕЯТЕЛЬНОСТИ

№ 022161-1 от «18» июня 2021 г.

Настоящий квалификационный аттестат в области оценочной деятельности по направлению оценочной деятельности

«Оценка недвижимости»

выдан Давидову Александру Владимировичу

на основании решения федерального бюджетного учреждения «Федеральный ресурсный центр» от «18» июня 2021 г. № 204

Директор А.С. Буянов

Квалификационный аттестат выдается на три года и действует до «18» июня 2024 г.



ПРИЛОЖЕНИЕ 3. ИНФОРМАЦИЯ, ИСПОЛЬЗОВАННАЯ В РАСЧЕТАХ

Аналоги для участков площадью до 15 соток

Аналог №1

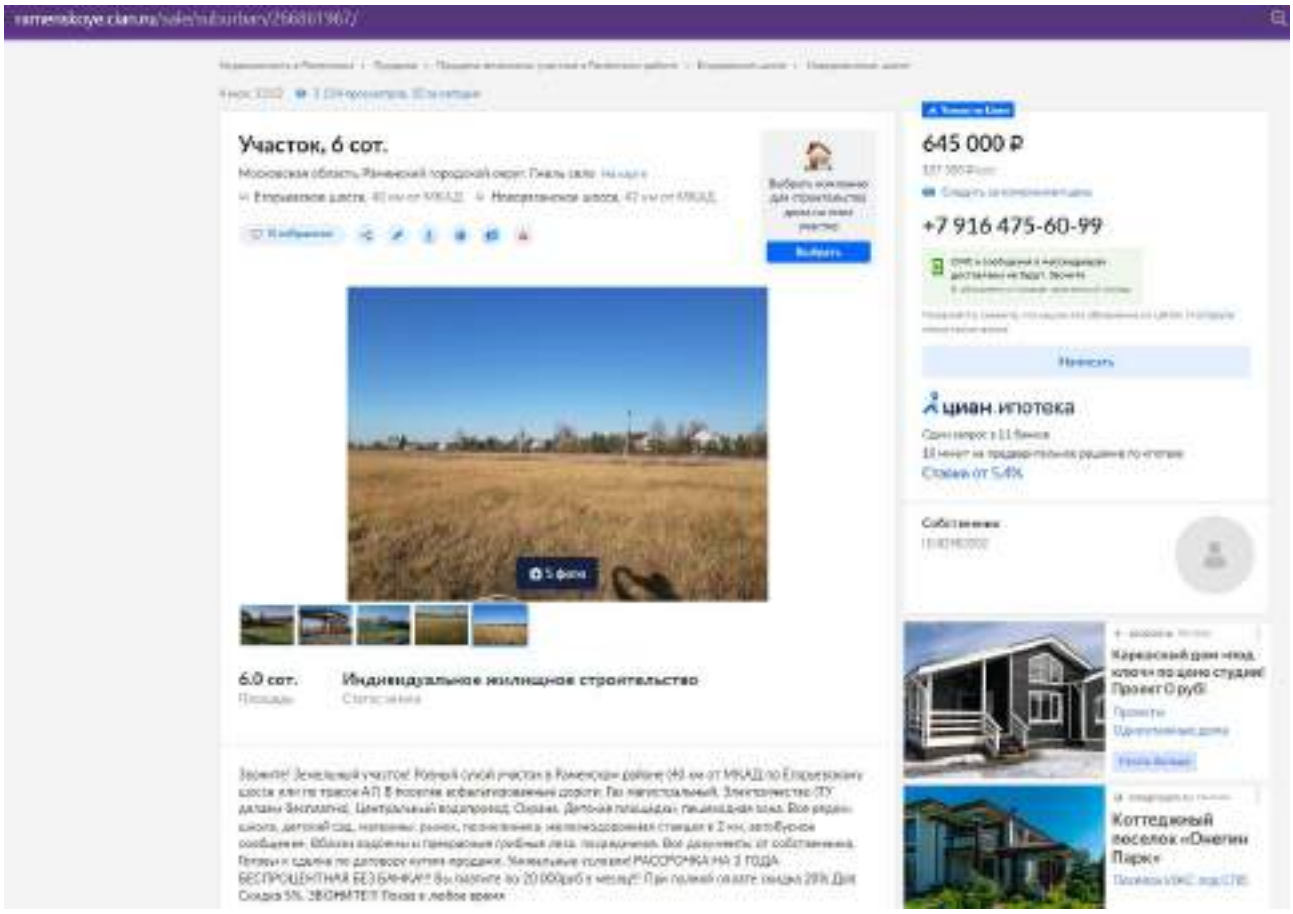

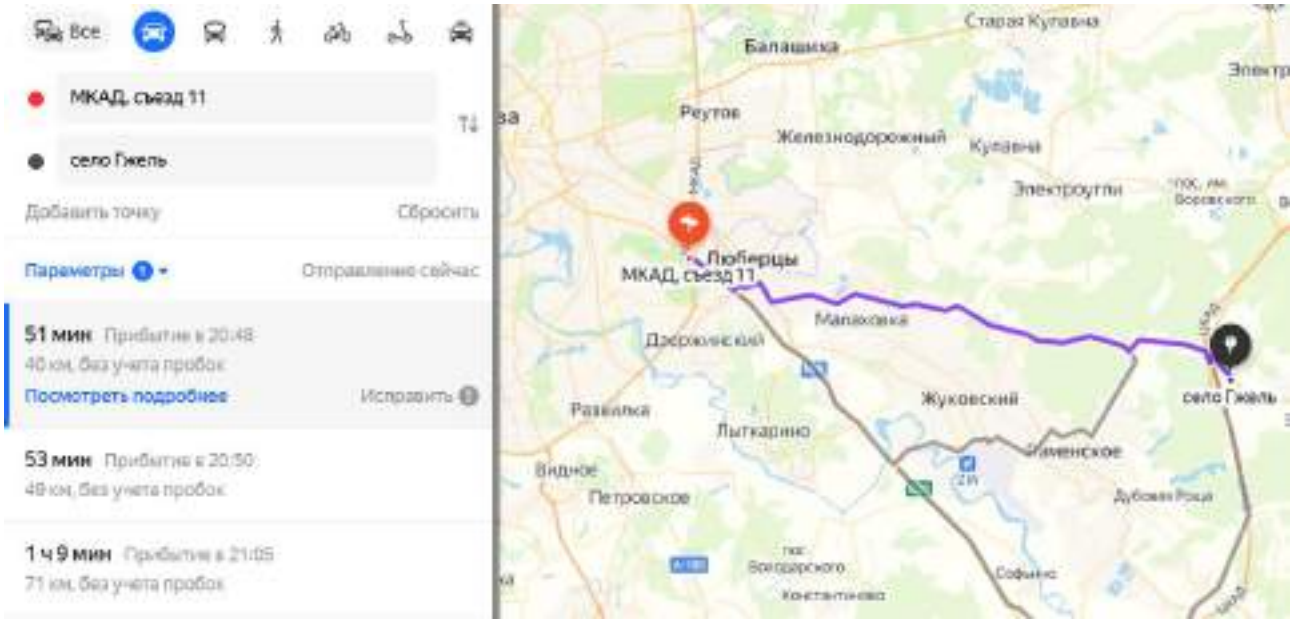

Аналог №2

Участок, 6 сот.
552 000 ₽
+7 969 037-72-05
циан ипотека
6.0 сот.
Индивидуальное жилищное строительство

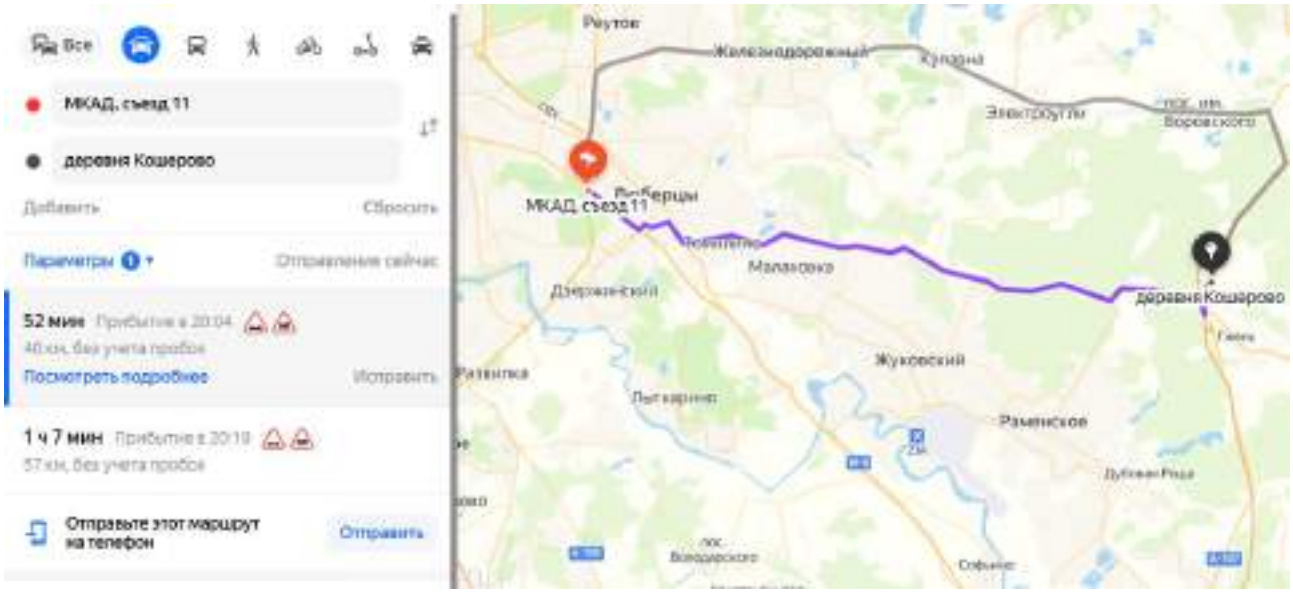
МКАД, съезд 11
деревня Кошерово
52 мин
1 ч 7 мин
Отправьте этот маршрут на телефон
Отправить
МКАД, съезд 11
деревня Кошерово

Аналог №3

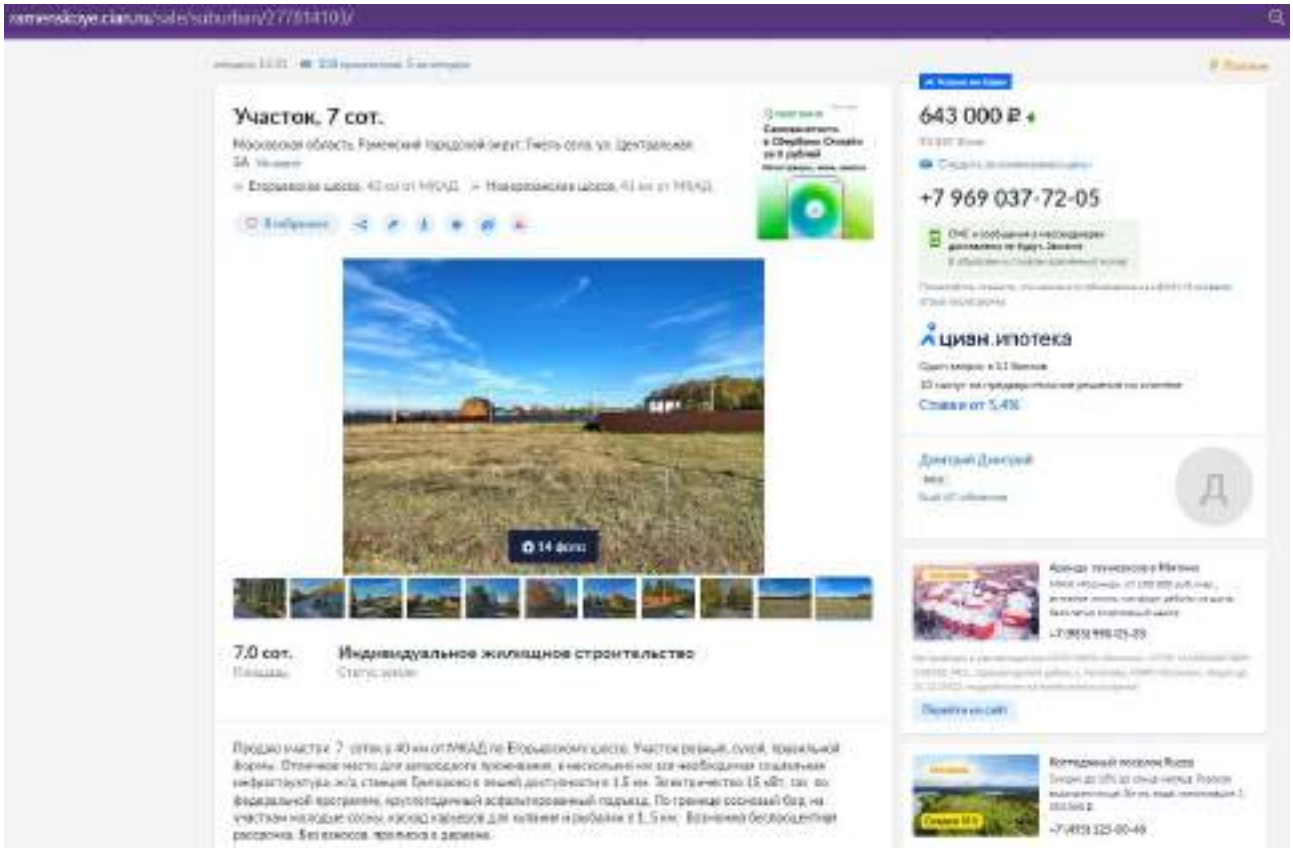
Участок, 7 сот.
643 000 ₽
+7 969 037-72-05
ЦИАН.ИПОТЕКА
7,0 сот.
Индивидуальное жилищное строительство

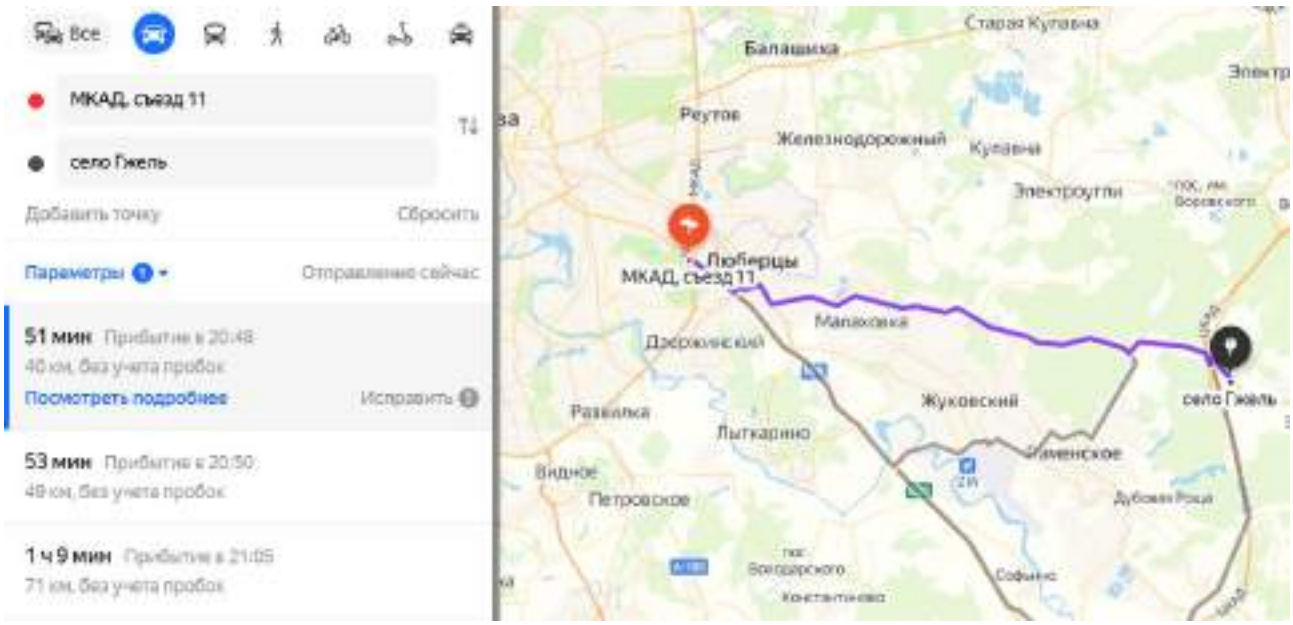
Все
МКАД, съезд 11
село Гжель
Добавить точку
Сбросить
Параметры
Отправление сейчас
51 мин Прибытие в 20:48
40 км, без учета пробок
Посмотреть подробнее
Исправить
53 мин Прибытие в 20:50
49 км, без учета пробок
1 ч 9 мин Прибытие в 21:05
71 км, без учета пробок
Балашиха
Реутов
Железнодорожный
Купавна
Электроугли
Люберцы
МКАД, съезд 11
Малаховка
Дзержинский
Жуковский
село Гжель
Раменское
Лыткарино
Видное
Петровское
Софьино

Аналог №1

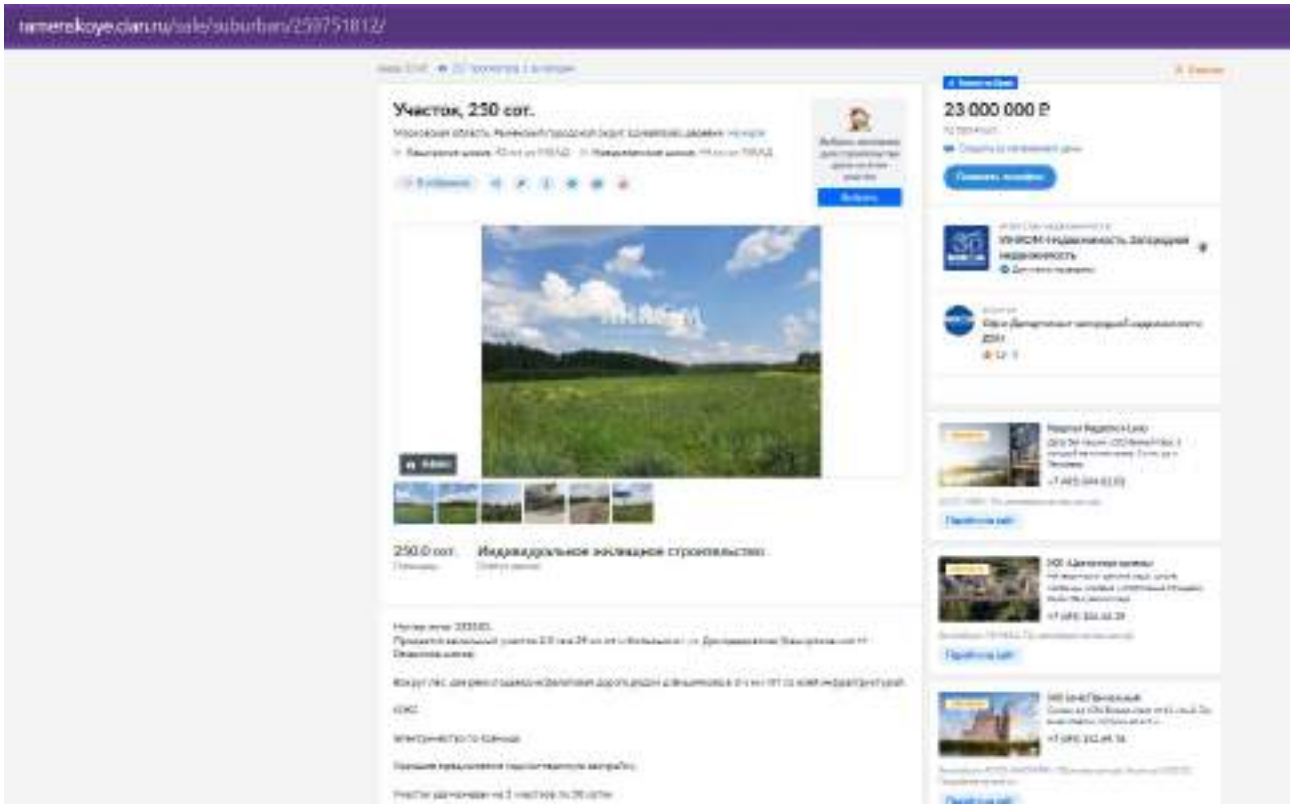
Участок, 250 сот.
23 000 000 ₽
250.0 сот.
Индивидуальное жилищное строительство

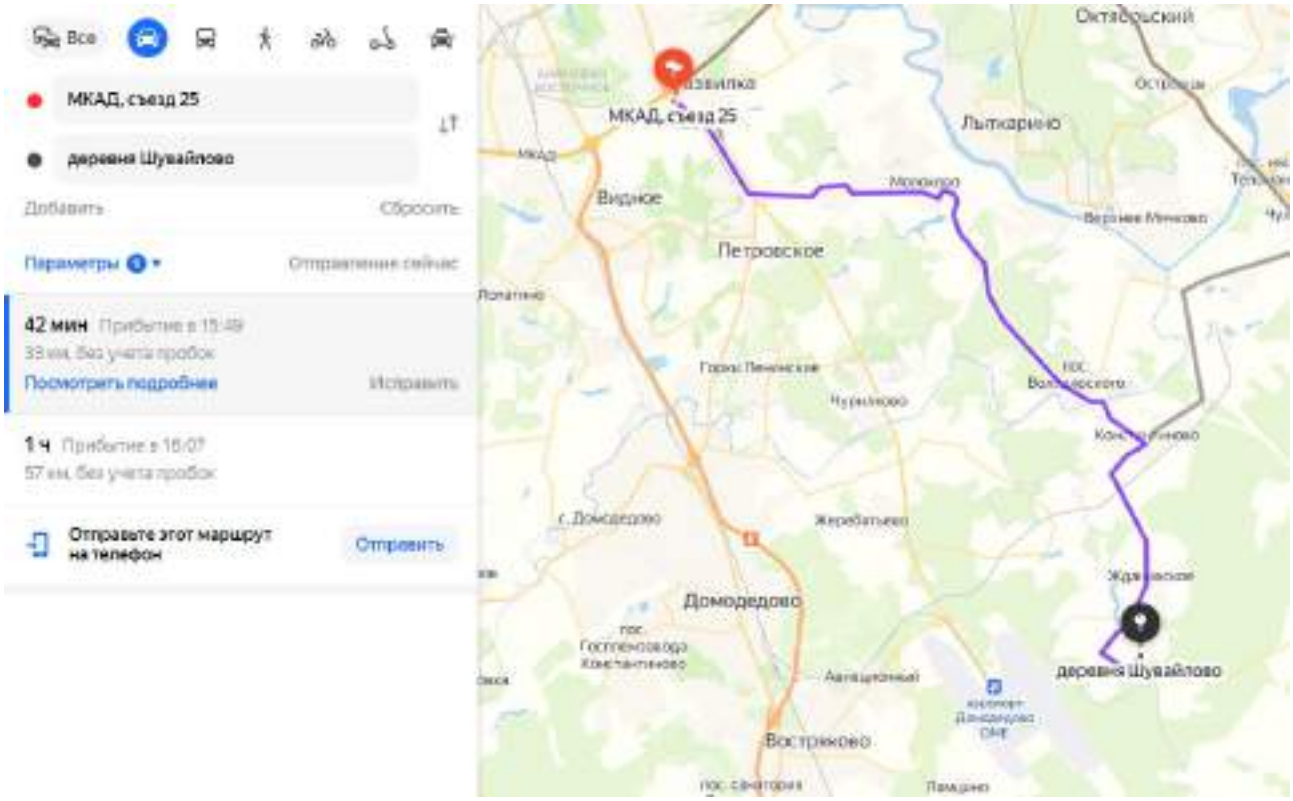
Все
МКАД, съезд 25
деревня Шувайлово
Добавить
Сбросить
Параметры
Отправление сейчас
42 мин Прибытие в 15:49
33 км, без учета пробок
Посмотреть подробнее
Исправить
1 ч Прибытие в 16:07
57 км, без учета пробок
Отправьте этот маршрут на телефон
Отправить
МКАД, съезд 25
Видное
Петровское
Лыткарино
Домодедово
деревня Шувайлово

Аналог №2

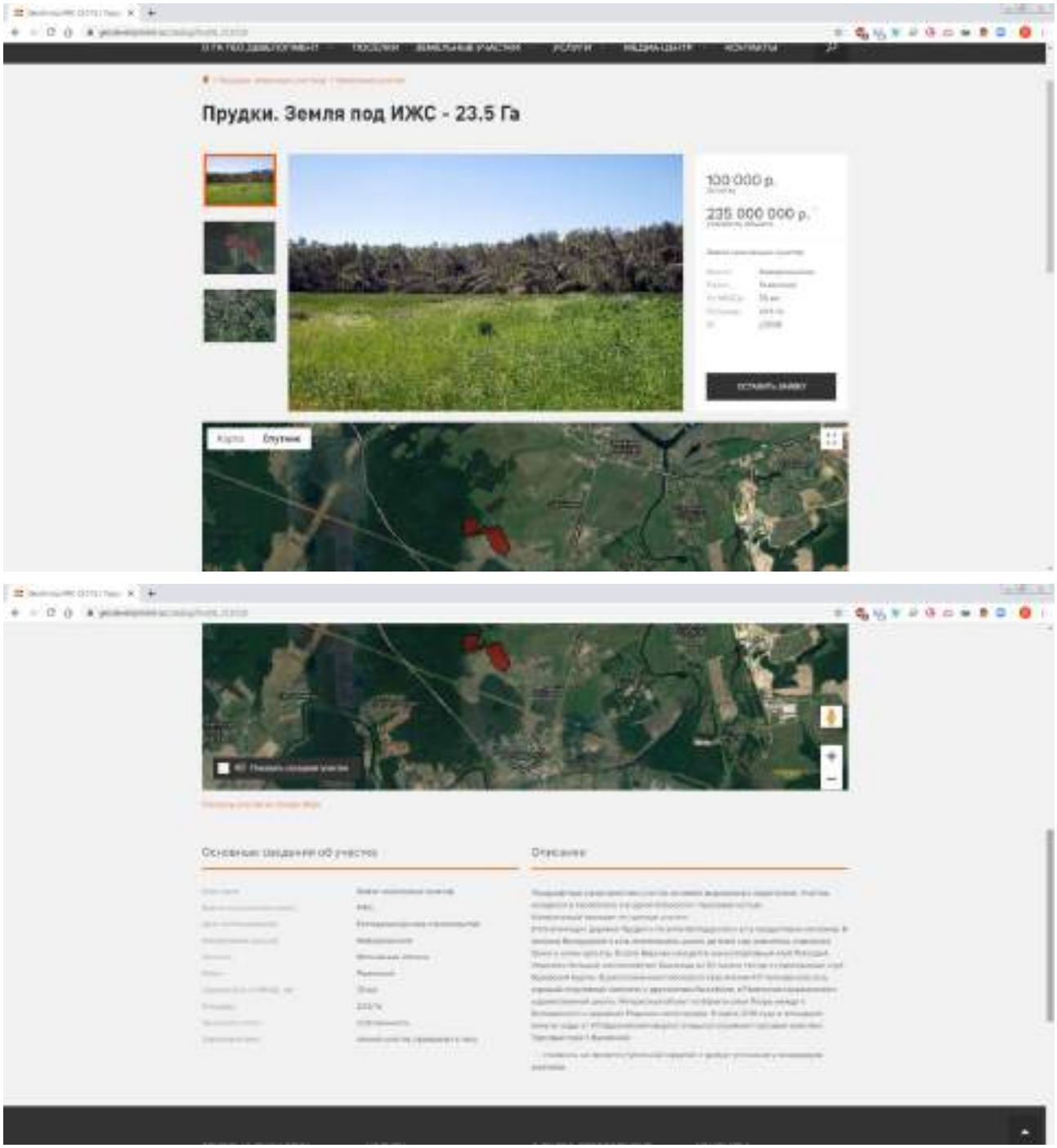
Прудки. Земля под ИЖС - 23.5 Га
100 000 р.
235 000 000 р.
Карта
Спутник
Основные сведения об участке
Описание

Аналог №3

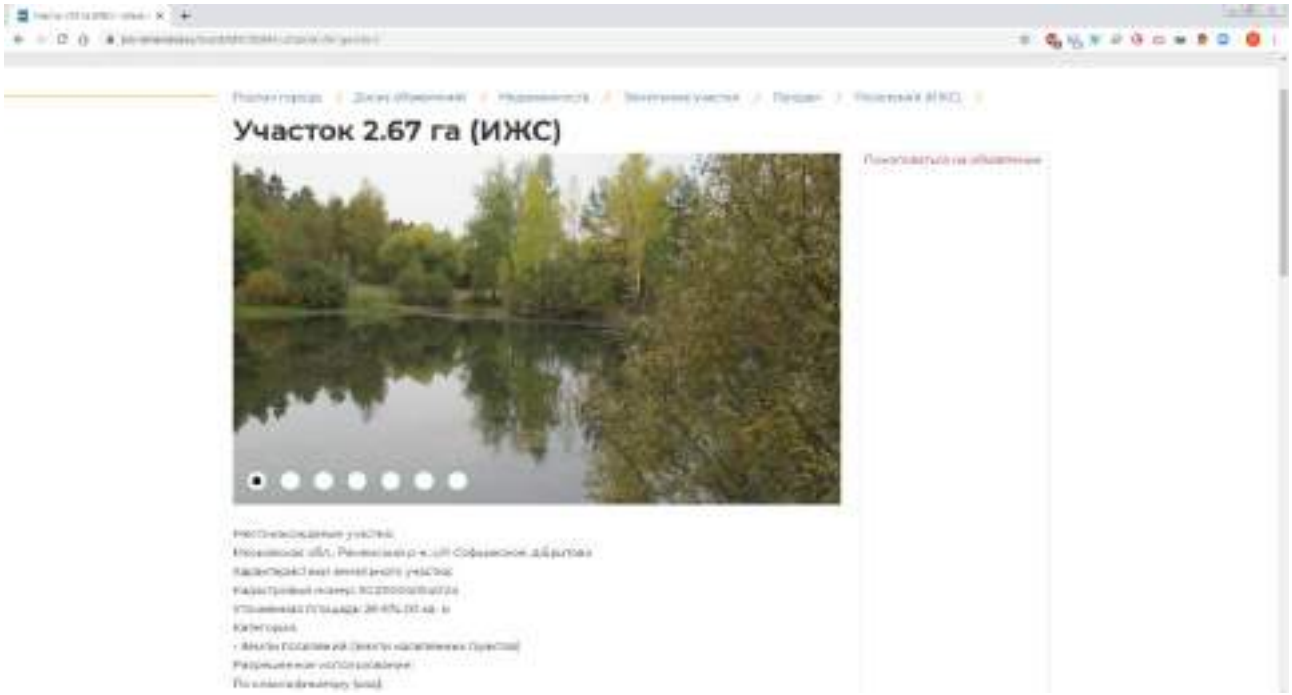

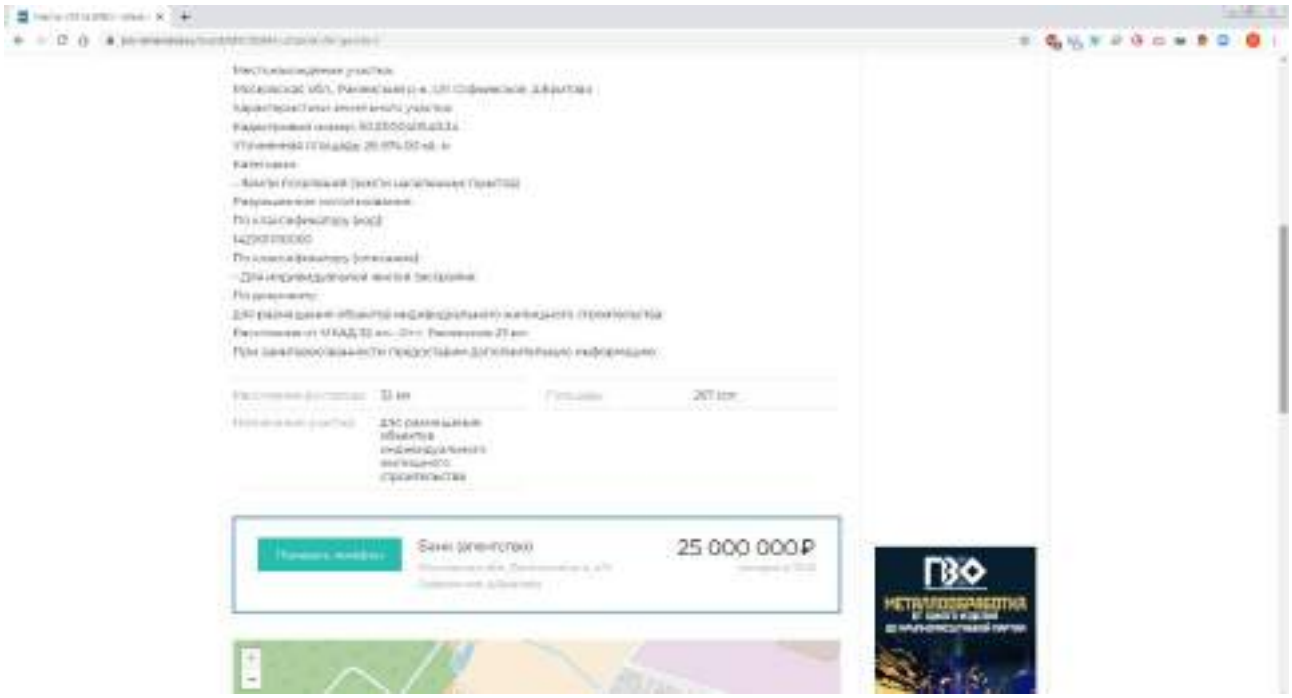

ПРИЛОЖЕНИЕ 4. КОПИИ ДОКУМЕНТОВ ОБ ОБЪЕКТЕ ОЦЕНКИ